

A OPÇÃO ESTRATÉGICA ATLÂNTICA DE PORTUGAL NUMA PERSPECTIVA HISTÓRICA

Pedro Borges Graça

Centro de Estudos Estratégicos do Atlântico



O Mar configurou Portugal. Na fundação da nacionalidade, há nove séculos, o Oceano Atlântico representou a Oeste uma via de liberdade e comércio perante três frentes de guerra que encurralavam Portugal: a Norte o Reino de Leão, a Este o Reino de Castela e a Sul os Mouros. Entre os séculos XII e XV, Portugal teve assim a sua economia fortalecida pela orla marítima, como atestam os estudos de Orlando Ribeiro no campo da Geografia Humana.

A Conquista de Ceuta em Agosto de 1415, há 600 anos, consolidou essa condição transformada em opção estratégica vital para o desenvolvimento do espaço português. A persecução da opção estratégica atlântica não foi porém consensual nesse distante século XV. No seio do núcleo real, após a morte de D. João I, formou-se um “partido” que defendia antes uma opção estratégica europeia, liderado pelo Infante D. Pedro, que chegou a ser Regente após a morte do seu irmão mais velho D. Duarte e ficou conhecido como o “Infante das Sete Partidas” exactamente pelas viagens que fez pela

Europa. O confronto entre as duas opções teve o seu desfecho com a morte de D. Pedro em 1449 na Batalha de Alfarrobeira, em Alverca perto de Lisboa.

A Carta Padrão do Rei de 1502, dita “Planisfério de Cantino” – nome do espião italiano que a obteve clandestinamente em Lisboa - é por si só elucidativa do conhecimento português da época enquanto vantagem competitiva relativamente a todos os outros países europeus, mas também, anacronicamente diríamos hoje numa linguagem moderna e economicista, do fracasso de exploração por parte dos portugueses da monumental oportunidade de negócios então gerada. Repetimos aliás esse fracasso mais tarde com a descoberta de ouro e diamantes no Brasil. O Almirante Alfred Mahan, famoso geopolitólogo americano que postulou a supremacia do poder marítimo, criticou a forma como nós, portugueses, não soubemos historicamente aproveitar a nossa condição marítima para desenvolvermos a agricultura, a indústria e o comércio, calculando ele que no século XVIII só 5% do ouro do Brasil é que ficou em Portugal e que isso era um exemplo marcante da diferença entre **riqueza real** e **riqueza fictícia**.

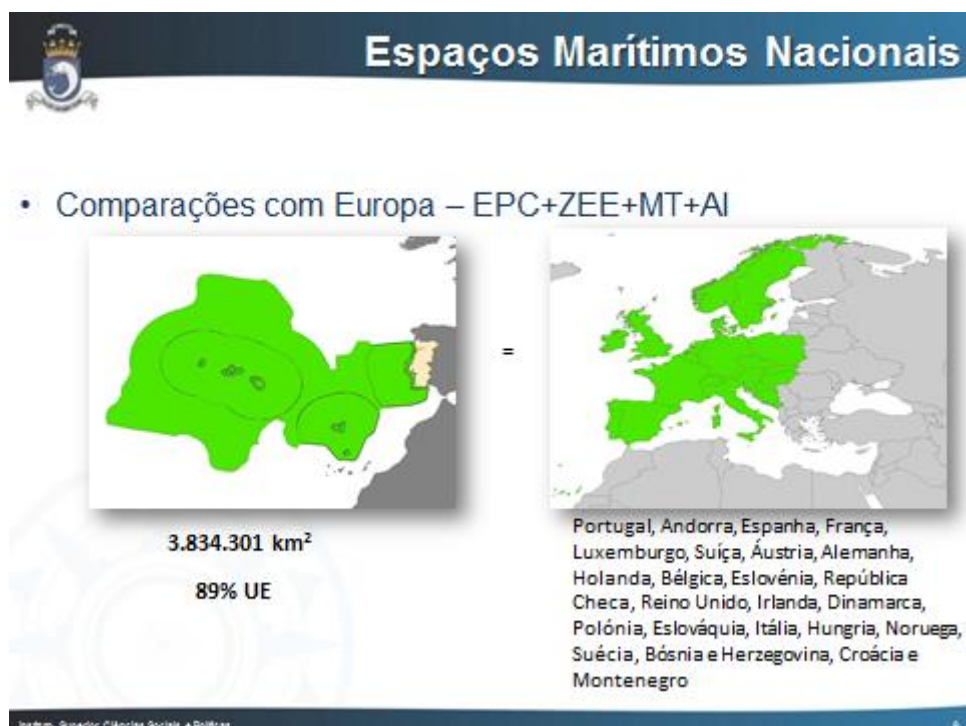
A opção estratégica atlântica ficou pois firmada na História de Portugal com as Descobertas e os sucessivos factos de colonização e exploração económica em ambas as margens do Oceano, até 25 de Abril de 1974. Esta data representou assim uma ruptura, estrutural, nessa *opção estratégica atlântica* enquanto movimento de longa duração da História de Portugal, uma vez que lhe sobreveio a opção estratégica europeia que, na verdade, ressurgiu actualizada quase seis séculos depois da Batalha de Alfarrobeira. Numa geração, aproximadamente, Portugal virou costas ao Atlântico e ao Sul e concentrou-se na Europa, isto é, Portugal ficou política e jurídica e economicamente enquadrado no processo de integração conducente à União Europeia.

Com o fim dessa opção estratégica atlântica, para todos os efeitos inevitável nos termos em que se desenrolara, Portugal sofreu de imediato consequências no orçamento nacional, historicamente dependente em grande medida das relações económicas com o “ultramar”, que ficava para Sul e com o qual transaccionava por via do Oceano Atlântico. Ainda no século XX, ocorreu a intervenção do FMI na segunda metade dos anos 70, que voltou de novo a verificar-se na primeira metade dos anos 80. A injeção massiva de dinheiro em Portugal, e consequentemente do equilíbrio recorrente do orçamento nacional, começou então com a entrada na Comunidade Económica

Europeia. Visto agora em perspectiva histórica, Portugal não teve qualquer vantagem comparativa sustentável desde o início relativamente aos seus parceiros europeus, cujos níveis de industrialização e de competitividade não diminuíram nem abrandaram ou mesmo estagnaram. À custa da agricultura e do mar (das pescas ao transporte marítimo), sem o "ultramar", Portugal passou de pequeno produtor a grande consumidor dos produtos dos outros países europeus mais avançados na industrialização das suas economias e com dimensões geográficas e demográficas muito mais favoráveis ao crescimento e desenvolvimento. Com o alargamento sucessivo da “integração europeia” aos países do Leste, Portugal ficou também numa posição económica e produtiva sucessivamente desfavorável relativamente à que teria se, ao invés, se tivesse verificado um aprofundamento do princípio e correspondente processo da coesão económica e social europeia no sentido de uma aproximação àqueles níveis de industrialização e competitividade. É que no processo da “integração europeia” a solidariedade e a cooperação foram conjugadas com a competitividade – dinâmicas de forças contrárias –, sobrepondo-se a última às primeiras como dinâmica natural e nuclear da economia de mercado. Portanto, vemos hoje que Portugal construiu inúmeras infraestruturas (nacionais, regionais, locais e urbanas) das quais se destaca uma rede excelente de estradas e comunicações para a circulação de produtos que não chegaram a ser produzidos nem pela indústria nem pela agricultura nem pelas pescas, por incapacidade própria de gerar competitividade minimamente comparável aos parceiros europeus. Na verdade, contrariamente ao que era suposto acontecer, Portugal foi submergido pelos fundos europeus no que respeita à sua capacidade produtiva. Assim, economicamente fragilizado e dependente, Portugal sucumbiu à crise internacional de 2008 e de novo se viu obrigado a recorrer ao FMI com o apoio da União Europeia.

É neste contexto que de há alguns anos a esta parte assistimos ao ressurgimento actualizado da opção estratégica atlântica através de factos como a Expo 98, o relatório da Comissão Estratégica dos Oceanos em 2004, a proposta de extensão da plataforma continental marítima junto das Nações Unidas em 2009 e a formulação de uma estratégia nacional para o mar em 2006 corrigida em 2013. Como envolvente, temos um discurso político “suprapartidário” progressivamente empenhado em indicar que tal opção é vital para o desenvolvimento económico e social de Portugal. Estimulada, uma nova geração de portugueses voltados para o mar, para a ciência, para a criatividade, para a invenção, inovação o empreendedorismo está, embora lentamente, a emergir.

Portugal dispõe hoje da maior Zona Económica Exclusiva no seio da União Europeia (EU), com uma dimensão de 1,7 milhões de Km², que coincide aproximadamente com a Plataforma Continental (PC) e que corresponde a cerca de 18 vezes a área terrestre. Trata-se portanto de uma área enorme, mesmo quando comparada com a maioria dos países do mundo, possivelmente aumentada pela Extensão da Plataforma Continental (EPC).

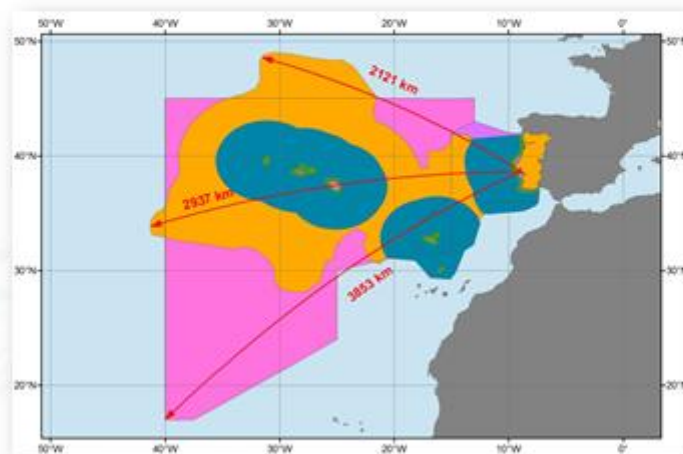


(elaborado pelo Comandante Miguel Bessa Pacheco)

Se a este mapa acrescentarmos a designada Área de Busca e Salvamento (cor-de-rosa), a dimensão do espaço marítimo sob responsabilidade de Portugal é avassaladora.



Distâncias mais significativas



(elaborado pelo Comandante Miguel Bessa Pacheco)

Portugal reclama portanto a extensão da sua Plataforma Continental, daí resultando um acréscimo de cerca de 2,1 milhões de km², totalizando dessa forma 3,8 milhões de Km². Nos últimos anos, a equipa da Estrutura de Missão para a Extensão da Plataforma Continental (EMEPC), com o apoio da Marinha portuguesa e várias outras entidades, trabalhou para recolher os dados técnicos e científicos requeridos pelas Nações Unidas (NU) para considerar que o solo soberano português se prolonga para além das 200 milhas náuticas (370 km) e a proposta foi apresentada a 11 de Maio de 2009. A decisão da Comissão de Limites da Plataforma Continental das NU em relação à proposta, conforme anunciado na altura, deveria ser conhecida dentro de 3 a 5 anos, o que não aconteceu até agora.

Consequentemente, a ser aprovada, Portugal terá responsabilidades acrescidas nesta vasta área marítima com implicações geopolíticas e económicas de extraordinária relevância quer a nível nacional quer a nível internacional.

Deste modo, Portugal passou a necessitar de novas estratégias para atingir os objectivos nacionais de segurança e prosperidade e é no mar que pode encontrar os recursos que sempre teve de procurar no exterior, primeiro no Oriente, depois no Brasil e por fim em África. Embora tenhamos a “protecção” da Europa, não deveremos tornar-nos

dependentes mas sim membros activos de pleno direito, o que passará inevitavelmente pela procura de novos recursos e soluções que potenciem o crescimento económico português, e que serão encontrados no “território” marítimo português, no seu solo e subsolo, ou seja, na exploração e valorização da PC e também da ZEE.

No entanto, um importante obstáculo se ergue perante a capacidade portuguesa de explorar a dimensão marítima do seu território: a falta de conhecimento sistematizado e organizado acerca da conjuntura e da sua evolução, no âmbito da qual Portugal terá de proteger esses recursos e a sua capacidade para os explorar.

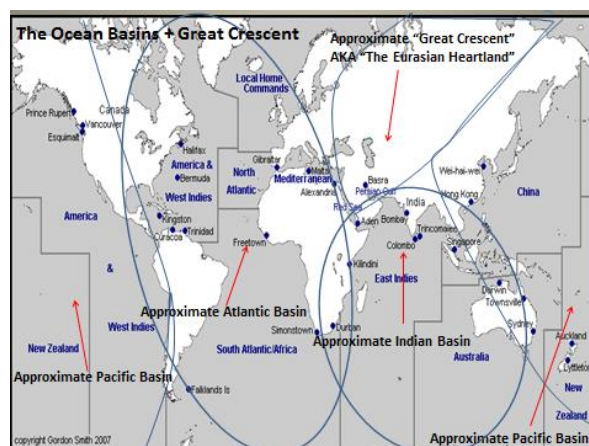
De facto, não existe ainda uma visão clara difundida nos níveis de tomada de decisão pública e privada portuguesa acerca do contexto internacional evolutivo e condicionante da capacidade portuguesa de reclamar e explorar os recursos presentes quer na PC quer na ZEE. A obtenção deste conhecimento revela-se tanto mais premente quando a evolução da conjuntura internacional, no que respeita ao avanço em curso das grandes potências no controlo dos recursos marítimos, parece poder vir a ameaçar a capacidade portuguesa de explorar esses recursos de modo soberano. Entre os factores que podem dificultar essa capacidade, contam-se: as alterações produzidas na relação entre a UE e os seus Estados-Membros (EM) pelo Tratado de Lisboa, nomeadamente ao abrir à UE a possibilidade do direito de gerir os recursos vivos presentes nas ZEE dos EM e, no futuro, de poder evoluir no mesmo sentido quanto a direitos relativos aos recursos presentes nas PC; as possíveis disputas com outros Estados resultantes da extensão das suas PC; a ameaça de exploração ilegal e roubo; e a sempre presente ameaça ambiental.

Em suma, este movimento nacional de extensão da plataforma continental – que regista já como dado de sucesso a preparação e entrega da proposta formal para o efeito às Nações Unidas - tem o mérito de pressionar a reorientação estratégica de Portugal para a exploração económica do mar, contrabalançando o tempo perdido de uma geração de posicionamento quase exclusivamente europeísta e também iberista, em coexistência com uma vertente atlantista algo passiva e rotinada com as contrapartidas dos Açores, e com outra vertente muito pouco activa e tardia quanto às possibilidades e oportunidades existentes no espaço lusófono.


Com efeito, os desafios cruciais que se colocam hoje à actual geração de portugueses, e provavelmente também à próxima, e as correspondentes implicações estratégicas para a tomada de decisão, são os seguintes: **segurança e fiscalização** (que se traduz na falta de meios navais e de uma estratégia de segurança marítima autónoma relativamente à

União Europeia); **conhecimento e exploração científica** (com um empenhamento de muito baixa intensidade e proporcionalidade por parte do Estado e das Universidades no financiamento da investigação científica directamente relacionada com o mar; **exploração económica** (pelo facto de o mar pesar somente 3% na economia nacional e esta não estar a gerar receitas transferíveis para o investimento nessa exploração económica e correlativa ligação directa à exploração científica); **coordenação política** (pois não existe efectivamente um sistema integrado de *informação estratégica marítima* nem uma primeira linha de tomada de decisão exclusivamente dedicada às políticas públicas do mar e à sua coordenação intersectorial).

Por causa destas “falhas”, Portugal encontra-se num estado de vulnerabilidade acentuada a eventuais ameaças geradas a prazo no ambiente externo, com a emergência de actores competitivos que poderão questionar a falta e a disparidade de meios relativamente a tão grande área de responsabilidade e soberania marítima portuguesa. Numa *lógica estratégica* de inexistência de contradição na realidade social de actores que cooperam e competem ao mesmo tempo, tendencialmente em níveis de *conflitualidade não-armada*, a realização de uma *análise prospectiva*, continuada, à política marítima integrada europeia, por exemplo, não é displicente. É ainda de tomar atenção a movimentos internacionais embrionários da organização de um sistema de *governance* para o Oceano Atlântico e em particular visando o Atlântico Sul onde se localizam os Estados Atlânticos lusófonos e se concentra a maior parte dos membros da CPLP (cf Center for Transatlantic Relations-Atlantic Basin Initiative, Paul Isbell). Este mapa ilustra bem a percepção geopolítica desigual aplicada à tentativa em curso de organizar um sistema dito de *governance* para o Oceano Atlântico Norte e Sul.



Mas claro que qualquer tentativa deste género choca com a predominância geográfica e consequentemente geopolítica e geoestratégica do Brasil no Atlântico Sul como se pode ver neste mapa esquemático.



E portanto o Brasil e a CPLP representam naturalmente para Portugal uma “janela de liberdade”, expressão cara ao Professor Adriano Moreira, face ao enquadramento europeu, e uma alternativa tradicional de geração de receitas.

Tome-se assim consciência do desafio de proporções históricas com o qual Portugal se vê actualmente confrontado que é o dilema do conflito multifacetado entre a *opção estratégica atlântica*, estrutural, velha de quase trinta gerações com a *opção estratégica europeia*, conjuntural, jovem de uma geração.

Estas duas opções estratégicas são conjugáveis ou irreconciliáveis? Esta é a questão fundamental sem cuja resposta os portugueses mal conseguirão traçar o destino de Portugal e a conseqüente rota.

