



BOLETIM DA SOCIEDADE DE GEOGRAFIA DE LISBOA

SÉRIE 132 - N.ºS 1-12

JANEIRO - DEZEMBRO - 2014

SUMÁRIO

O “ESTADO DA ARTE” DO RISCO GEOMORFOLÓGICO NO ORDENAMENTO DO TERRITÓRIO // LES «THERMOPYLES DE L'OCCIDENT»: L'AFFAIRE DE GOA D'APRÈS LES DIPLOMATES GRECS // AMBIENTE, TRÁFICO ESCLAVAGISTA E DOMÍNIO COLONIAL. O CASO CONCRETO DO LITORAL MOÇAMBICANO ENTRE OS RIOS INFUSSE E KINGA (C.1880-1900) // SAUDADES DE TIMOR (2008) // NUMISMAS DAS SETE MARAVILHAS DO MUNDO ANTIGO // SCHILLER, DOCTOR MEDICINAE // D. FRANCISCO DE ABREU DE S. SIMÃO. MEMÓRIA DE UM FAMILIAR // A AGLP E O ACORDO ORTOGRÁFICO DA LÍNGUA PORTUGUESA // DA ORALIDADE AO SIMBÓLICO, INTEGRANDO A REALIDADE RITO PROPICIATÓRIO DE UM PROCESSO DE CURA EM MEDICINA POPULAR // ACTIVIDADES DA SOCIEDADE DE GEOGRAFIA DE LISBOA // ACTIVIDADES DA BIBLIOTECA // ACTIVIDADES DO MUSEU ETNOGRÁFICO

BOLETIM
DA
SOCIEDADE DE GEOGRAFIA
DE
LISBOA



Esta publicação contou com o apoio
do
Ministério da Defesa Nacional – Exército Português
do
Secretário de Estado da Cultura – Fundo de Fomento Cultural
e da
Fundação Eng. António de Almeida

SOCIEDADE DE GEOGRAFIA DE LISBOA

Direcção

PRESIDENTE

Prof. Cat. Luis António Aires-Barros

VICE-PRESIDENTES

Comandante Filipe Mendes Quinto
Almirante Nuno Gonçalo Vieira Matias
Prof. Doutor Óscar Soares Barata
Gen. António Martins Barrento

SECRETÁRIO PERPÉTUO

Prof. Cat. João Pereira Neto

SECRETÁRIO-GERAL

Prof. Cat. António Diogo Pinto

VICE-SECRETÁRIOS

Dr. João Pedro Xavier de Brito
Prof. Doutor Fausto Robalo Amaro

DIRECTOR TESOUREIRO

Prof. Doutor Carlos Lopes Bento

DIRECTOR DA BIBLIOTECA

Prof. Cat. João Baptista Pereira Neto

VOGAIS DA DIRECÇÃO

Eng. António Forjaz Pacheco Trigueiros
TGen. António de Jesus Bispo
Emb. Francisco Treichler Knopfli
Prof. Doutor Rui Agonia Pereira
Prof. Doutor Mário Carlos Fernandes Avelar

Comissão Revisora de Contas

EFETIVOS

Prof. Dr. José António Dantas Saraiva
Dra. Ana Teresa Murta Gomes
Doutor José Caleia Rodrigues

SUPLENTE

Dra. Patrícia Moreno Sanches da Gama
Dr. José Ulisses Ribeiro Braga

COMISSÃO DE REDACÇÃO DO BOLETIM (2014)

Pela Direcção

Prof. Doutor Oscar Soares Barata

Cte. Filipe Mendes Quinto

Prof. Dr. Rui Agonia Pereira

Pela Comissão de Emigração:

Dra. Patrícia Eugénia Moreno Sanches da Gama

Pela Comissão de Estudos Côte-Real:

Prof. Doutor José Ferreira Coelho

Pela Comissão de Relações Internacionais:

Gen. José Manuel Freire Nogueira

Pela Secção de Antropologia:

Dr. António Vermelho do Corral

Secção de Arqueologia

Doutora Ana Cristina Martins

Pela Secção de Estudos Luso-Árabes:

Prof. Doutor António Manuel Dias Farinha

Pela Secção de Etnografia:

Mestre Maria Helena Correia Samouco

Pela Secção de Genealogia e Heráldica:

Arq. Segismundo Ramires Pinto

Pela Secção de Geografia Matemática e Cartografia:

Prof. Cat. Eng. António Diogo Pinto

Pela Secção de Geografia dos Oceanos:

C/Alm. José Manuel Pinto Bastos Saldanha

Pela Secção de História:

Doutor Rui Miguel da Costa Pinto

Pela Secção de História da Medicina:

Alm. Luiz Gonzaga Ribeiro

Pela Secção de Estudos do Património:

Doutora Ana Cristina Martins

Pela Secção Luís de Camões:

Prof. Armando Tavares da Silva

Pela Secção de Ordenamento Territorial e Ecologia:

Eng. Pompeu dos Santos

Pela Secção de Transportes:

Prof. Jorge Paulino Pereira

Edição e propriedade

Sociedade de Geografia de Lisboa

Rua das Portas de Santo Antão, 100

1150-169 Lisboa

Tel. 213425401

Fax 213464553

www.socgeografialisboa.pt

geral@socgeografialisboa.pt

Director

Prof. Doutor Óscar Soares Barata

Editor

Sociedade de Geografia de Lisboa

Tiragem

1400 exemplares

Registo no ICS

0037-8690

Depósito legal

76867/94

Impressão e Distribuição

Página Ímpar, Lda

Preço de Venda ao Público/Assinatura (com portes)

Portugal 40.00 Europa 50.00 Fora da Europa 60.00

(distribuição gratuita para sócios)

Os artigos publicados no Boletim são da única responsabilidade dos seus autores

SGL - A utilização de qualquer documento terá que ser autorizada pela SGL

Every correspondence referring to the Boletim da Sociedade de Geografia de Lisboa must be addressed to: Sociedade de Geografia de Lisboa,
Rua Portas de Santo Antão 100, 1150-269 Lisboa, Portugal.

The list of the gifts to the Library or the Museum will be published with the names of the people who offered them.

A selection of the most important gifts will also be mentioned in the Annual Report.

ÍNDICE

O “ESTADO DA ARTE” DO RISCO GEOMORFOLÓGICO NO ORDENAMENTO DO TERRITÓRIO	
<i>Pedro Sevinat Pinto</i>	9
LES «THERMOPYLES DE L'OCCIDENT»: L'AFFAIRE DE GOA D'APRÈS LES DIPLOMATES GRECS	
<i>Dimitris Michalopoulos</i>	26
AMBIENTE, TRÁFICO ESCLAVAGISTA E DOMÍNIO COLONIAL. O CASO CONCRETO DO LITORAL MOÇAMBICANO ENTRE OS RIOS INFUSSE E KINGA (C.1880-1900)	
<i>Carlos Lopes Bento</i>	32
SAUDADES DE TIMOR (2008)	
<i>João José de Sousa Cruz</i>	58
NUMISMAS DAS SETE MARAVILHAS DO MUNDO ANTIGO	
<i>Jaime M. M. Ferreira</i>	83
SCHILLER, DOCTOR MEDICINAE	
<i>Maria do Sameiro Barroso</i>	98
D. FRANCISCO DE ABREU DE S. SIMÃO. MEMÓRIA DE UM FAMILIAR	
<i>Domingos M. Fonseca de Almeida Machado</i>	120
A AGLP E O ACORDO ORTOGRÁFICO DA LÍNGUA PORTUGUESA	
<i>Ângelo Cristóvão</i>	142
DA ORALIDADE AO SIMBÓLICO, INTEGRANDO A REALIDADE RITO PROPICIATÓRIO DE UM PROCESSO DE CURA EM MEDICINA POPULAR	
<i>António Vermelho do Corral</i>	146
ACTIVIDADES DA SOCIEDADE DE GEOGRAFIA DE LISBOA	160
ACTIVIDADES DA BIBLIOTECA	213
ACTIVIDADES DO MUSEU ETNOGRÁFICO	216

O “ESTADO DA ARTE” DO RISCO GEOMORFOLÓGICO NO ORDENAMENTO DO TERRITÓRIO

Pedro Sevinate Pinto

*Investigador do Centro de Estudos Geográficos
da Universidade de Lisboa*

Resumo

Neste trabalho apresenta-se uma síntese das problemáticas inerentes ao risco geomorfológico, bem como dos diversos conceitos que a ele estão intimamente ligados e invariavelmente relacionados. É objectivo primeiro deste trabalho sintetizar os avanços científicos na temática do risco geomorfológico, fazendo, para isso, referência às reuniões internacionais e nacionais que abordaram, exclusivamente, ou ainda que parcialmente, este tema.

É ainda objectivo claro deste trabalho, discutir quais as repercussões que esta temática tem tido nos últimos anos naquilo que são os estudos, planos e prática do ordenamento do território no nosso país.

Palavras-chave

Risco geomorfológico; Ordenamento do Território.

Abstract

In this paper is presented a synthesis of the main issues related with geomorphological risk, as well as the main concepts related with it. The main goal of this paper is to gather and discuss the scientific advances that have been made in the study of the geomorphological risk, for which are approached the national and international scientific meetings that have focused recently on this subject.

It is still a goal of this paper to discuss the repercussions that the theme of the geomorphological risk has had in the recent past years in what concerns territorial management plans (in different scales) in Portugal.

Nota 1:

Falar de risco geomorfológico pode tornar-se demasiado vasto no que diz respeito aos processos por ele abrangidos. Muito embora o risco geomorfológico possa tratar temas muito abrangentes, caminha-se hoje para uma especialização deste, sendo que tende a tratar sobretudo fenómenos relacionados com a dinâmica de vertentes, como sejam: deslizamentos, desabamentos, balançamentos, escoadas e fenómenos de expansão lateral.

No trabalho que agora se apresenta, o risco geomorfológico será entendido nesta perspectiva.

Key words

Geomorphological risk; Territorial Management.

A geografia numa sociedade que desperta para os riscos naturais

A sociedade global, muito pela imposição das últimas tragédias mundiais, parece finalmente despertar para as questões ligadas com o risco natural. Destacam-se sobretudo eventos sísmicos, hidrológicos e de dinâmica geomorfológica (figura 1), que nos afectam directamente ou que chegam até nós através de imagens e relatos quase em tempo real. O estudo do risco natural, nas suas mais variadas formas, apresenta-se cada vez mais relevante e difundido por diversas áreas científicas.

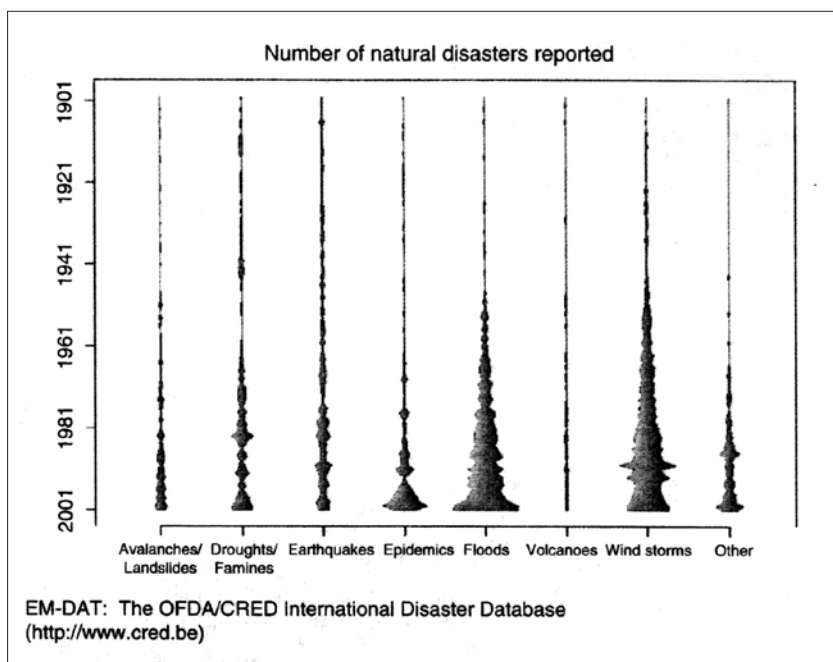


Figura 1 – Análise comparativa do número de desastres naturais no mundo referidos na International Disaster Database, mantida pela OFDA/CRED, extraído de *"Landslide Hazard and Risk"* (Thomas Glade, Malcolm Anderson e Michael J. Crozier, 2005).

A Geografia, enquanto ciência de charneira das chamadas ciências exactas, ciências sociais e ciências da natureza, encontra-se numa posição privilegiada para abordar de uma forma global a temática do risco. E de que outra forma poderão ser abordadas estas questões? De facto, quando se fala em risco natural, a análise sistémica e holística é a única possível de ser

encarada. Tratam-se de questões relacionadas com processos físicos do território mas cuja avaliação e predição só se constituem como relevantes se afectarem directa ou indirectamente o Homem, as suas actividades ou as suas deslocações. A necessidade de espacialização dos fenómenos perigosos no território e a sua relação com a ocupação do mesmo, aponta a Geografia como uma ciência de excepção, altamente vocacionada para o estudo dos riscos naturais e para a sua compreensão plena.

No âmbito da temática do risco natural o risco geomorfológico surge em segundo plano naquelas que são as preocupações das populações, quando comparado com o risco sísmico ou com o risco hidrológico. Este é um facto que não pode ser negligenciado, muito embora nas últimas décadas, e sobretudo nos últimos anos, se denote uma emergência da temática do risco geomorfológico, em reuniões científicas, nas classes profissionais que intervêm directamente no território, bem como na comunicação social.

A emergência da preocupação com o risco geomorfológico passa por uma maior frequência, por vezes acompanhada de uma maior magnitude, dos fenómenos geomorfológicos perigosos, a que se tem assistido nos últimos anos (figuras 2 e 3). Este aumento de frequência dos fenómenos geomorfológicos perigosos em muitos casos não está relacionada com um aumento da perigosidade, mas sim com um aumento preocupante das situações de vulnerabilidade, fruto de uma população desabituada do entendimento da natureza e muitas vezes despreocupada com aquilo que é o território dinâmico em que vive.

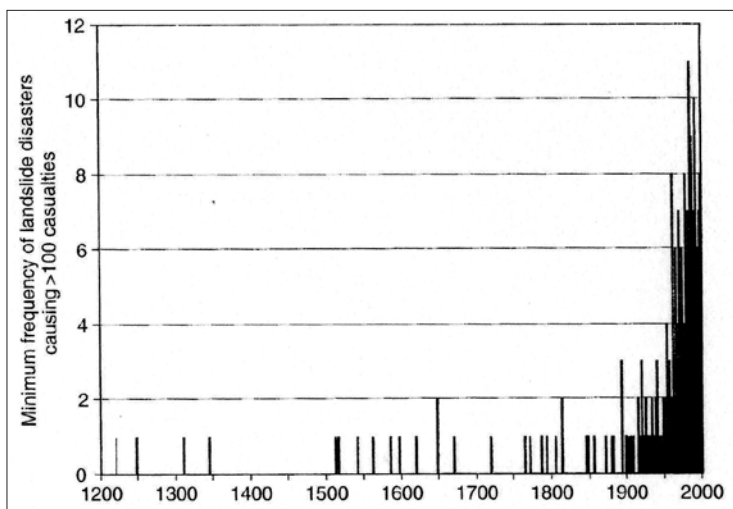


Figura 2 – Frequência mínima dos registos de desastres mundiais relacionados com a ocorrência de movimentos de vertente, que causaram mais de 100 mortes (Glade e Dikau, 2001), extraído de “*Landslide Hazard and Risk*” (Thomas Glade, Malcolm Anderson e Michael J. Crozier, 2005).

Event	Trigger	Date	Location, region, country	Consequences	Source
Bergsturz	n.i.	1219	Plaine d'Oisans, Isère, France	>1000 casualties	Flageollet (1989)
Bergsturz	n.i.	24.11.1248	Mont Granier, Savoie, France	1500 to 5000 casualties	Flageollet (1989)
Landslide	n.i.	1310	Zhigui, Hubei, China	3466 casualties	Tianchi (1989)
Landslide	n.i.	1561	Xitan, Zhigui, Hubei, China	>1000 casualties	Tianchi (1989)
Bergstürze	Earthquake	24.11.1604	Arica, Chile	>1000 casualties	Nussbaumer (1998)
Bergsturz	n.i.	25.08.1618	Plurs, Bergell, Switzerland	>2000 casualties	Nussbaumer (1998)
Landslide	Earthquake	19.06.1718	Gansu Provonz, China	40 000 families buried	Tianchi (1989)
Lahar	Volcanic erup.	12.08.1772	Vulkan Papandayan, Java	2000-3000 casualties	Nussbaumer (1998)
Landslide	Earthquake	10.10.1786	Kangding-Louding, Sechuan, China	100 000 casualties	Tianchi (1989)
Lahar	Volcanic erup.	10.02.1792	Vulkan Unzendake, Japan	10 000 casualties	Nussbaumer (1998)
Lahar	Volcanic erup.	19.02.1845	Vulkan Nevada del Ruiz, Colombia	1000 casualties	Nussbaumer (1998)
Landslide	n.i.	09.1857	Montem/Basilic., Italy	5000 casualties	Nussbaumer (1998)
Lahar	Volcanic erup.	1919	Java, Indonesia	5110 casualties, 104 villages dest.	Brand (1989)
Landslide	Earthquake	16.12.1920	Kansu, China	>200 000 casualties	Bell (1999); Nussbaumer (1998)
Landslide	n.i.	1945	Japan	1200 casualties	Oyagi (1989)
Landslide	Earthquake	1949	Khait, Tajikistan	12 000 casualties	Alexander (1995)
Landslide	Earthquake	15.08.1950	Assam, India	Approx. 30 000 casualties	Nussbaumer (1998)
Landslide	Rainfall	1958	Shizuoka, Japan	1094 casualties, 19 754 buildings dest.	Oyagi (1989)
Landslide	n.i.	29.10.1959	Minatitan, Mexico	5000 casualties	Nussbaumer (1998)
Debris flow	n.i.	10.01.1962	Nevados, Mt Huascaran, Peru	4000 casualties, village Ranrahirca dest.	Erickson <i>et al.</i> (1989); Nussbaumer (1998)
Landslide	n.i.	10.10.1963	Vaiont Dam in the Piave Valley, Italy	1189 casualties, some villages dest.	Müller (1964); Nussbaumer (1998); Petley (1996); Smith <i>et al.</i> (1996); Soldati (1999)
Landslide	Rainfall	1966	Rio de Janeiro, Brazil	1000 casualties	Smith <i>et al.</i> (1996)
Landslide	Rainfall	1967	Sierra des Araras, Brazil	1700 casualties	Erickson <i>et al.</i> (1989)
Lahar	Earthquake	31.05.1970	Ancash, Yungaytal, Peru	66 794 casualties	Alexander (1995); Nussbaumer (1998)
Landslide	n.i.	20.09.1973	Choloma, Honduras	2800 casualties	Nussbaumer (1998)
Lahar	Volcanic erup.	13.11.1985	Nevado del Ruiz, Colombia	>25 000 casualties	Nussbaumer (1998)
Landslide	n.i.	03.04.1987	Cochancay, Ecuador	1000 casualties	Nussbaumer (1998)
Landslide	Earthquake	23.01.1989	Tajikistan	Up to 10 000 casualties; 2 villages dest.	Nussbaumer (1998)
Landslide	n.i.	07.06.1993	Nepal	3000 casualties	Nussbaumer (1998)
Debris flow	Rainfall	12.1999	Venezuela	30 000 casualties, 400 000 homeless	Larsen <i>et al.</i> (2001)

Figura 3 – Seleção dos maiores desastres naturais devidos à ocorrência de movimentos de vertente que causaram mais de 1000 mortes (Glade e Dikau, 2001), extraído de “*Landslide Hazard and Risk*”

(Thomas Glade, Malcolm Anderson e Michael J. Crozier, 2005).

A investigação na última década em dinâmica de vertentes

No seu artigo “*Slopes and slope processes: research over the past decade*”, publicado no volume 27, número 1, de 2003, da revista *Progress in Physical Geography*, S. M. Brooks defende que qualquer tentativa de síntese e revisão dos principais avanços e diferentes perspectivas de um determinado assunto, seja ele qual for, pode constituir-se como uma tarefa difícil e revestir-se de elevada complexidade.

Se isto é verdade para a maioria dos temas, quando se trata de uma síntese acerca dos principais avanços na temática da dinâmica de vertentes, esta tentativa pode ser ainda mais complicada, sobretudo quando a última década trouxe tantas mudanças nas abordagens teóricas e práticas à problemática da dinâmica de vertentes, bem como à transposição daquilo que são fenómenos naturais, para fenómenos que implicam risco para a população. O autor, baseando-se em Chorley, 1972 e Ritter, 1988, argumenta ainda que as modificações perpetradas neste campo durante a última década, podem ser comparadas com aquilo a que se assistiu nos anos 60 do século passado, quando a pesquisa em geografia física passou a revestir-se de análises quantitativas em detrimento de abordagens meramente qualitativas.

Os avanços no estudo da dinâmica de vertentes nos últimos quinze anos, marcados maioritariamente por uma passagem daquilo que eram abordagens meramente teóricas para estudos utilizando dados numéricos e cruzamento destes, estão em grande medida relacionados com a proliferação da informática. Esta proliferação ocorreu não só ao nível do melhoramento de hardware e software, como também na disponibilização destes métodos a uma comunidade de cientistas cada vez mais alargada.

Segundo Brooks, no início dos anos 90 do século passado, o “estado da arte” da pesquisa neste campo prendia-se com tentativas de aumentar a escala de análise para os modelos então disponíveis. Prendia-se também com o estudo dos processos e cenários passíveis de serem simulados, bem como com a avaliação dos dados e dos parâmetros, teoricamente utilizáveis, para os estudos em dinâmica de vertentes.

Desde então, todas estas questões foram amplamente discutidas pela comunidade científica, sendo que, por volta do ano 2000, os modelos resultantes de uma década de investigação estavam já acessíveis à grande maioria da comunidade científica através da internet, cuja utilização, nesta e em inúmeras outras áreas científicas, tem sido de uma ajuda inestimável e tem servido de meio de difusão de informação.

Em cerca de quinze anos muitos foram os avanços científicos no que concerne a dinâmica de vertentes. Destes destacam-se dois: o primeiro que se prende com o reconhecimento da importância das diferenciações de material existente no perfil de material instabilizado. O segundo, trata-se do desenvolvimento de *software* que permitiu agilizar modelações e relacionar factores, sobretudo os condicionantes, da instabilidade de vertentes. Isto não impede que outros problemas, como seja por exemplo a questão da validação dos resultados obtidos com os modelos, não tenham sido alvo de acesa discussão e tema de relevância ao longo dos últimos anos.

Brooks problematiza ainda neste seu artigo as prováveis questões centrais que acompanharão os cientistas na próxima década. De uma forma geral, as preocupações serão uma continuação daquilo que têm sido até aqui, com destaque, por exemplo, para a fase de extrapolação dos modelos aplicados em escalas de pequeno pormenor para áreas de maior dimensão, sem perder a relevância e a veracidade dos factores tidos em conta para as análises de base; ou a validação dos resultados obtidos através dos modelos aplicados; ou mesmo questões que se prendem com os factores explicativos dos fenómenos de dinâmica de vertentes, como sejam o uso do solo ou a vegetação, que pela sua mutação ao longo tempo são, ainda, relegados para segundo plano.

Assim, no que concerne a temática da dinâmica de vertentes, a próxima década será conceber um período de especialização e afinação dos modelos, de continuação da aferição daquilo que são os factores determinantes e os factores desencadeantes dos movimentos de vertente, bem como da aferição de linhas orientadoras para a extrapolação dos resultados obtidos em escalas maiores para escalas menores, sem perder a qualidade dos resultados obtidos.

A investigação na última década em risco geomorfológico

No prefácio do recente livro *"Landslide hazard and risk"* de Thomas Glade, Malcolm Anderson e Michael Crozier (três investigadores de renome na área do risco geomorfológico e da dinâmica de vertentes), é possível compreendermos um pouco daquilo que tem sido nos últimos dez anos o trabalho científico em torno destes temas.

Nas palavras dos autores, a investigação da perigosidade e do risco de movimentos de vertente tem sido um assunto amplamente discutido e investigado pela comunidade científica na última década.

A investigação seguiu ao longo deste tempo duas vias distintas que importa apontar:

- trabalhos de grande escala envolvendo todo um conjunto de tipos específicos de movimentos de vertente, em que o trabalho de campo assume grande relevância, bem como o recurso a técnicas que passam por: cartografia geomorfológica de pormenor; geometria e dimensões dos movimentos; análise de parâmetros como seja o tipo e dimensão da cicatriz do movimento; análise e cartografia dos factores condicionantes; análise da constituição, da permeabilidade e resistência dos materiais instabilizados; avaliação das características hidrológicas superficiais e subterrâneas das vertentes, etc...

- trabalhos de avaliação regional, de pequena escala, onde a tónica tem sido dada à avaliação heurística e holística dos diversos factores condicionantes (sobretudo estes) e desencadeantes dos movimentos de vertente, com recurso, em muitos casos, a software específico, que permite cruzar as diferentes variáveis de instabilidade de vertentes. Estes últimos trabalhos têm normalmente como principal objectivo, identificar aquelas que foram as condições espaciais e temporais que determinaram a ocorrência passada de movimentos de vertente, com o intuito de poderem ser utilizadas na aferição das áreas de maior probabilidade de enfrentarem situações de instabilidade no futuro.

Assim, não raras vezes, estudos com carácter regional, onde o tratamento estatístico de dados, bem como o cruzamento de variáveis de influência comprovada na instabilidade de vertentes, dominam aquilo que se pode entender como trabalhos em que a verificação dos resultados se torna muitas vezes complexa. Estes consubstanciam frequentemente trabalhos mais aplicados, com recurso a técnicas já aqui descritas, em que, no entender destes autores, a necessidade de salvaguardar determinadas estruturas já existentes, ou a implantar num futuro próximo, é a principal impulsionadora.

Muito tem sido discutido acerca destas duas principais escalas de trabalho, com expressão em inúmeros livros e artigos, de onde se destaca: Turner e Schuster (1996); Dikau *et al.* (1996); Crozier (1989) e Selby (1993).

Nos últimos anos, a investigação na temática dos movimentos de vertente passou dos processos de instabilidade de vertentes e da avaliação dessa mesma instabilidade, para uma investigação mais global em que as consequências dos movimentos de vertente passaram a revestir-se da maior importância.

Varnes (1984) foi um dos primeiros autores a defender que o risco geomorfológico, e mais concretamente o risco face a movimentos de vertente, tem que ser visto de uma forma holística, em que as consequências destes fenómenos desempenham um papel fundamental.

Varnes foi assim um dos primeiros autores a propôr os conceitos de Perigosidade, Vulnerabilidade e Risco geomorfológico (explorados mais adiante neste trabalho), que espelham bem a necessidade de estudar os fenómenos em si mesmos, mas com a preocupação “recente” da sua aplicação no ordenamento do território e na salvaguarda das situações de atrito entre a ocupação do território e os fenómenos de perigosidade natural comprovada, como é o caso dos movimentos de vertente.

O livro *“Landslide hazard and risk”*, já aqui mencionado anteriormente, trata-se de uma obra muito completa que aborda várias das questões fulcrais que se prendem com o risco e a perigosidade de movimentos de vertente.

O texto introdutório *“Landslide hazard and risk: issues, concepts and approach”*, é da autoria de Michael Crozier e Thomas Glade, e pretende fornecer uma panorâmica geral e de enquadramento dos principais assuntos, conceitos e abordagens, relacionados com o tema da perigosidade e do risco de movimentos de vertente. Por esse motivo é entendido como um texto fundamental para o trabalho que aqui se apresenta, pelo que a dissertação que se segue é baseada na opinião destes dois autores, neste texto particular.

De uma forma geral, a terminologia utilizada pelos autores não difere daquela proposta por Varnes em 1984, no âmbito do Programa de Ciências da Terra da Unesco, acerca dos conceitos de Perigosidade, Vulnerabilidade e Risco, o que vem demonstrar que nas últimas duas décadas os conceitos base pouco têm variado, sofrendo, isso sim, uma difusão cada vez maior na comunidade científica e pequenas adaptações, conforme os trabalhos realizados. Os conceitos defendidos por Varnes em 1984, permanecem ainda hoje actuais, tendo vindo a ser corroborados e consubstanciados pelos estudos apresentados ao longo do tempo.

Assim os autores, tal como Varnes em 1984, defendem que por perigosidade natural (*natural hazard*) entende-se a probabilidade de ocorrência de fenómenos potencialmente destruidores, num determinado período de tempo e numa dada área. A vulnerabilidade do território (*vulnerability*) corresponde ao grau de perda de um dado elemento ou conjunto de elementos em risco (populações, propriedades, actividades económicas, etc.), em resultado da ocorrência de uma manifestação de instabilidade de determinada magnitude. O conceito de risco (*risk*) está intimamente associado à perigosidade natural e à vulnerabilidade, sendo o produto de um pelo outro (figura 4).

“In simple generic terms, the important concept of risk can thus be seen as having two components: the likelihood of something adverse happening and the consequences if it does ... the level of risk thus results from the intersection of hazard with the value of the elements at risk by way of their vulnerability” (Crozier and Glade, 2004).

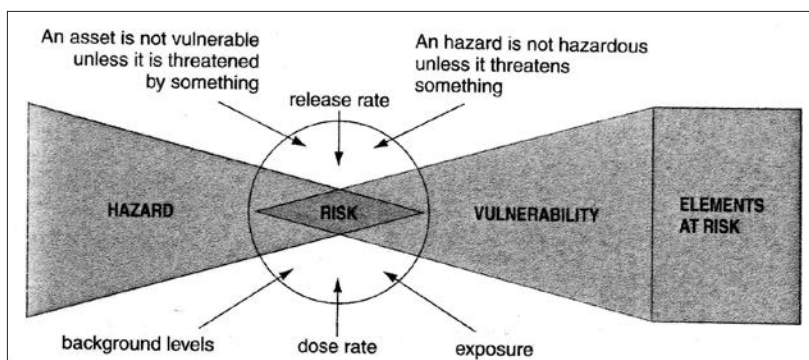


Figura 4 – Relação conceptual entre perigosidade, elementos em risco, vulnerabilidade e risco, de Alexander, 2002, extraído de “*Landslide Hazard and Risk*” (Thomas Glade, Malcolm Anderson e Michael J. Crozier, 2005).

As obras de referência no que concerne o “estado da arte” do risco de ocorrência de movimentos de vertente, remontam a 1997, quando o Professor Robin Fell e a sua equipa, organizaram uma reunião de especialistas destes temas em Honolulu no Havai. Os trabalhos de então deram frutos, que estão espelhados num livro de actas posteriormente editado, congregando os principais trabalhos então apresentados (Cruden & Fell, 1997).

No seguimento desta iniciativa de 1997, assistiu-se em 2005 a uma conferência que veio dar seguimento ao espírito da reunião de 1997: “*International Conference on Landslide Risk Management*” na Universidade de British Columbia, em Vancouver, no Canadá.

Desta conferência resultou uma publicação da responsabilidade de Oldrich Hungr, Robin Fell, Réjean Couture e Erik Eberhardt, que visa apresentar as principais comunicações acerca dos mais variados temas relacionados com a gestão do risco de movimentos de vertente, e que se constitui como um dos mais completos e recentes contributos para o conhecimento, no que respeita o risco de ocorrência de movimentos de vertente.

Esta obra tem ainda a vantagem de apresentar um glossário de termos técnicos relacionados com o risco de ocorrência de movimentos de vertente, cuja utilização pela comunidade científica é encorajada pelos autores.

Segundo os autores, fenómenos como os sismos ou as secas acentuadas, continuam a assumir um papel de destaque no conjunto de fenómenos naturais com potencial destruidor, atirando para segundo plano fenómenos como os movimentos de vertente.

No entanto, os movimentos de vertente continuam a ser considerados fenómenos extremamente perigosos, sobretudo para aquelas populações que habitam ou utilizam territórios específicos como sejam: áreas de montanha, territórios declivosos ou com outras características (nomeadamente geológicas), de reconhecida relevância na ocorrência destes fenómenos.

O carácter repentino e errático na dimensão temporal dos movimentos de vertente, leva a que, ainda hoje em dia, os sistemas de alerta de movimentos de vertente sejam demasiado incipientes. Por outro lado o facto de se tratarem de fenómenos, de alguma forma circunscritos,

tos no espaço, permite estudos de probabilidade de ocorrência desses mesmos movimentos de vertente, bem como um zonamento das áreas mais problemáticas, levando em última análise a acções de prevenção e a um ordenamento do território mais consciente.

Avaliação e gestão do risco geomorfológico, algumas questões a ter em conta

De acordo com o artigo de E. Leroi, Ch. Bonnard, R. Fell e R. Melnnes *“risk assessment and management”* no livro *Landslide Risk Management* (2005), as últimas décadas têm sido palco de uma elevada expansão das áreas urbanas, que nem sempre tem sido acompanhada de uma preocupação de não ocupar áreas de reconhecida perigosidade geomorfológica, o que, invariavelmente, tem acarretado consequências nefastas ao nível dos riscos geomorfológicos na sociedade.

Apesar dos desenvolvimentos ao nível da prevenção do risco geomorfológico, a sociedade encontra-se cada vez menos apta a lidar com as manifestações de perigo do território. Na opinião dos autores esta situação deve-se, em grande medida, ao facto da avaliação e gestão do risco permanecer demasiadamente ligada áquilo que são as análises dos processos e as soluções técnicas para cada caso específico, descurando as abordagens qualitativas, as análises globais e a divulgação na sociedade, das precauções gerais a observar na prevenção de situações decorrentes do risco geomorfológico.

Os autores referem ainda o problema das análises demasiadamente centradas nos curtos horizontes temporais e na gestão de situações particulares, desprezando muitas vezes as análises de carácter holístico.

No entender dos autores, *“from now on, risk management policies should adopt an integrated approach, involving all the stakeholders, from global to local, on the basis of a full diagnosis of the area, far beyond the problems of natural risks alone. This should take account of an analysis of the political aspirations for development, and be achieved through sharing research and good practice which is communicated efficiently between practitioners.”* (E. Leroi, Ch. Bonnard, R. Fell e R. Melnnes, 2005).

Para os autores, a avaliação do risco face a movimentos de vertente pode ser definida como *“The process of making a decision recommendation on whether existing risks are tolerable and present risk control measures are adequate, and if not, whether alternative risk control measures are justified or will be implemented. Risk assessment incorporates the risk analysis and risk evaluation phases”* (E. Leroi, Ch. Bonnard, R. Fell e R. Melnnes, 2005).

No que diz respeito à gestão do risco, esta deve ser entendida como *“The systematic application of management policies, procedures and practices to the tasks of identifying, analysing, assessing, mitigating and monitoring risk”* (E. Leroi, Ch. Bonnard, R. Fell e R. Melnnes, 2005).

Na generalidade, a gestão do risco põe problemas a vários níveis, cuja resolução raramente é simples ou aceite por todos os intervenientes.

A gestão do risco enfrenta à partida um primeiro problema complexo de ultrapassar, que se prende com a aceitação do mesmo nível de risco por parte das populações e de todos os agentes de intervenção no território.

O facto do nível de risco ser aceitável ou não, parte sobretudo da forma como as popula-

ções encaram esse mesmo risco. Estudos recentes têm demonstrado que um mesmo tipo de perigosidade natural é encarada de forma diferente por diferentes populações, estando este facto relacionado, por exemplo, com a frequência com que essas mesmas populações estão sujeitas a esse perigo e se já desenvolveram, ou não, ao longo do tempo, formas de o combater ou evitar. Ou seja, aquilo que para determinada pessoa pode ser um risco inaceitável pode não o ser para outra.

Como ultrapassar um problema que está na origem de qualquer estudo de risco relacionado com movimentos de vertente? A resposta está longe de ser consensual e é debatida por qualquer investigador que inicie um trabalho que se prenda com a aferição do risco de um determinado território.

Outro problema enfrentado é o da metodologia a utilizar na elaboração de estudos de risco relacionados com movimentos de vertente. Não obstante os avanços sentidos nesta área nos últimos anos, ainda não existe, e está ainda longe de existir, um consenso acerca daquela que é a melhor metodologia para cada caso específico.

Apesar de todos os avanços, a comunidade científica ainda não sistematizou ideias acerca da avaliação e gestão do risco geomorfológico, de forma a produzir documentos claramente orientadores para possíveis planos de ordenamento do território. A título de exemplo, não é demais referir, que só agora os conceitos fundamentais começam a ser alvo de concordância e a serem utilizados de uma forma sistematizada e recorrente.

Outro problema enfrentado é o que diz respeito à informação a utilizar nestes trabalhos. A informação cartográfica de importância elevada neste tipo de trabalhos nem sempre existe ou se encontra disponível, bem como os dados estatísticos ligados sobretudo com os factores desencadeantes dos movimentos de vertente, que na generalidade dos casos são de obtenção extremamente difícil, ou pura e simplesmente não existem nos organismos responsáveis pela sua compilação.

Por último, uma outra questão fundamental prende-se com a responsabilidade da gestão e ordenamento do território, bem como com a legislação existente. As sociedades não se regem todas pelos mesmos princípios, e enquanto algumas põem a tónica da responsabilidade do ordenamento do território no governo central, outras passam a responsabilidade para os governos regional ou local (caso que tem tido mais frutos naquilo que é considerado uma salutar ocupação do território), e outras ainda ilibam os governos de qualquer responsabilidade deste tipo, passando a “actuação”, a este nível, sobretudo para a população.

Os avanços nas questões que se prendem com a gestão do risco estão intimamente relacionados com as exigências das sociedades, que cada vez mais se preocupam com a questão da segurança. Estes avanços estão claramente dependentes do crescimento económico e do desenvolvimento do país, que quanto maiores forem, menor é a aceitação dos riscos naturais como fatalidades da vida, face às quais pouco ou nada se pode fazer.

De uma forma geral, os principais problemas relacionados com o risco decorrente dos movimentos de vertente, encontram-se nos países em vias de desenvolvimento, onde estes problemas são naturalmente relegados para segundo plano, uma vez que existem questões prementes, ligadas inclusivamente com a sobrevivência das populações. É aqui que se acumulam os

casos mais preocupantes de risco geomorfológico, sendo também aqui que as necessidades de estudos e de acções de ordenamento do território se fazem sentir com maior dimensão, não obstante o facto de existir ainda muito por fazer nos chamados países desenvolvidos.

Risco geomorfológico no ordenamento do território – casos de estudo

O caso italiano

O artigo *“Evaluation of risk to the population posed by natural hazards in Italy”*, da autoria de F. Guzzetti, P. Salvati e C.P. Stark, em *“Landslide Risk Management”*, apresenta uma compilação dos principais riscos naturais que assolam o território italiano, bem como um resumo dos principais problemas sentidos ao nível da avaliação e da gestão do risco geomorfológico.

Itália e o povo italiano têm sofrido ao longo do tempo a ameaça de diversos fenómenos que acarretam perigosidade natural, de entre eles distinguindo-se os movimentos de vertente, os sismos, as cheias, e os episódios vulcânicos.

Este artigo apresenta várias conclusões, sendo que uma delas aqui a reter é a de que os fenómenos que mais mortes têm causado são os movimentos de vertente e os fenómenos sísmicos, muito embora tenham que ser feitas as devidas ressalvas acerca da magnitude e da frequência de cada um destes fenómenos.

Itália constitui-se como um dos países onde a pesquisa e a investigação relacionada com movimentos de vertente e com o risco deles decorrente, tem sido mais relevante, e onde a relação entre a comunidade científica e os agentes responsáveis pelo ordenamento do território tem sido real e verdadeiramente vantajosa.

De facto, grande parte do território italiano, sobretudo os territórios do Norte de Itália, visto que são estes que apresentam os maiores problemas ao nível da ocorrência de movimentos de vertente, está já coberto por cartografia de perigosidade geomorfológica. Cartografia essa que se constitui como um instrumento extremamente relevante e como uma mais-valia no ordenamento do território.

A ideia de constituir um seguro nacional com vista a acorrer a vítimas de fenómenos naturais de elevada perigosidade, tem ocupado nos últimos anos o governo italiano e o Departamento Nacional de Protecção Civil.

Esta ideia ainda não passou à prática, uma vez que têm surgido algumas dificuldades. Os autores salientam a falta de uma fundamentação ou de uma base racional que permita estabelecer este seguro. O artigo atrás mencionado pretende também fornecer um documento de trabalho válido, embora nas palavras dos autores, inacabado, e que fornece a sustentação de tal seguro, apresentando uma classificação dos fenómenos perigosos, de acordo com os danos (mortos e feridos) que têm causado entre a população italiana.

Nesse sentido, o artigo apresenta uma comparação dos diversos episódios dos diferentes tipos de fenómenos naturais perigosos, dos quais existem dados concretos, compilados ao longo do tempo.

Este visa fornecer um documento válido que permita estabelecer um seguro claramente vocacionado para acorrer às vítimas dos fenómenos naturais, tendo definido à partida uma

hierarquia de fundos a estabelecer, decorrente da importância relativa de cada fenómeno de reconhecida perigosidade.

Itália apresenta-se assim como um país onde o ordenamento do território obedece já a claras preocupações com os fenómenos de perigosidade natural (com um destaque evidente para os movimentos de vertente). Estas preocupações decorrem de uma já longa história de investigação científica neste campo, que dá agora frutos ao nível do ordenamento do território. Situação que só é possível dada a crescente reivindicação nesse sentido por parte de uma população, que por força das circunstâncias, se habituou a dar a devida importância a esse tipo de fenómenos.

Longe de se viver em Itália a situação ideal no que concerne a avaliação e a gestão da perigosidade e do risco face a movimentos de vertente, a verdade é que este é hoje um país que se constitui como um exemplo daquilo que de mais actual existe acerca da temática do risco geomorfológico e da sua relação com o ordenamento do território.

O caso chinês

A China é um país severamente fustigado por vários fenómenos naturais perigosos, dos quais os movimentos de vertente merecem uma especial atenção.

Anualmente ocorrem inúmeros movimentos de vertente, alguns dos quais de elevada magnitude, atingindo de forma recorrente cerca de 30 províncias deste país. Deste facto, resultam anualmente, estragos no valor de 100 biliões de dólares chineses (Y. Yin, S. Wang, 2005).

O principal factor desencadeante dos movimentos de vertente na China é a precipitação, pelo que a maior parte dos movimentos de vertente ocorre na estação das chuvas, muito embora, e tal como defendem os autores atrás mencionados, a construção desenfreada que se sente em muitas das províncias chinesas tenha contribuído largamente para o despoletar de factores (de cariz antrópico) desencadeantes dos movimentos de vertente.

Neste contexto de elevada perigosidade geomorfológica, a China tem levado a cabo no passado recente (duas últimas décadas) um vasto número de projectos de prevenção de ocorrência de movimentos de vertente.

Entre os anos de 1990 e 2000, ao abrigo de programas das Nações Unidas, a China apostou claramente na investigação e na aplicação do conhecimento científico ao ordenamento do território. Assim, desde 1990, este país completou uma cobertura cartográfica de perigosidade geomorfológica, realizada à escala 1:500 000, que revela e identifica cerca de 55000 deslizamentos, 13000 desabamentos e 17000 escoadas lamacentas, relacionado-os sobretudo com as características geológicas das áreas abrangidas (Y. Yin, S. Wang, 2005).

Além desta cartografia, desde 1999 que as autoridades chinesas, através das entidades competentes, têm produzido estudos com expressão cartográfica (cartografia de pormenor) nas áreas de elevada susceptibilidade à ocorrência de movimentos de vertente.

Este conjunto de iniciativas insere-se numa lógica hierárquica, em que os trabalhos partem do geral para o particular, ou seja, no caso chinês, do Estado até às vilas, passando pelas províncias e pelos distritos. Esta lógica, bem como um elevado esforço de trabalho nesse sentido, tem permitido atingir um objectivo claro, que se prende com a elaboração de um sistema de alerta de ocorrência de movimentos de vertente.

Nos anos mais recentes, a China tem apostado na elaboração de um sistema de alerta de fenómenos geomorfológicos perigosos, ao abrigo da “International Strategy for Disaster Reduction” (ISDR) da responsabilidade das Nações Unidas.

No artigo “*Landslide hazard reduction strategy and action in China*” de Y. Yin e S. Wang, 2005, pode ler-se que este sistema de alerta já entrou em funcionamento, e embora necessite ainda de afinações, em 2002 cerca de 700 movimentos de vertente foram previstos a tempo, possibilitando evitar a morte de cerca de 19000 pessoas; em 2003 foram previstos 695 movimentos de vertente evitando a morte de cerca de 29600 pessoas; e em 2004 cerca de 47600 vidas foram poupadas pela atempada previsão da ocorrência de 720 movimentos de vertente.

Este sistema de alerta é claramente baseado nas condições meteorológicas. Durante a época das chuvas, e sob a responsabilidade do Estado, é emitido na televisão estatal um boletim do sistema de alerta de ocorrência de movimentos de vertente, em que, através de cartografia, se apresenta a relação entre as previsões climáticas e as condições geológicas, aconselhando, se for caso disso, a evacuação das populações, que é depois levada a cabo por equipas especializadas.

As autoridades apontam o ano de 2020 como a meta para atingir uma redução de cerca de 70% (face ao ano de início da actividade do sistema) na mortalidade, devida à ocorrência de movimentos de vertente.

Assim, este país apresenta-se como um exemplo ao nível da investigação na temática do risco de ocorrência de movimentos de vertente, bem como um exemplo de aproveitamento da ajuda técnica e financeira das Nações Unidas para a realização de trabalho no sentido da avaliação, prevenção e gestão, das situações de elevada perigosidade geomorfológica.

Desde 1990 que equipas especializadas foram constituídas para se dedicarem inteiramente à transposição daquilo que é o conhecimento científico para a prática do ordenamento do território, bem como para acções do âmbito da protecção civil.

Contudo ainda há muito por fazer, sendo que no artigo já aqui mencionado, os autores apontam caminhos a seguir na próxima década:

- a actualização e adaptação do tratamento legal das questões do risco geomorfológico;
- o completar do sistema de alerta de ocorrência de movimentos de vertente nas províncias por ele ainda não abrangidas;
- o melhorar da capacidade de resposta de emergência em caso de ocorrência de movimentos de vertente.

A investigação do risco geomorfológico em Portugal

A investigação acerca do risco geomorfológico em Portugal já não é recente, tendo sido ao longo de muitos anos, campo de trabalho quase exclusivo de gélogos, cujos trabalhos obedeceram invariavelmente a análises quantitativas e de análise da mecânica e do comportamento físico dos movimentos de vertente.

Nas últimas duas décadas, este tem sido um campo de trabalho onde o contributo de geomorfólogos, na sua maioria investigadores da área da geografia física, se tem tornado muito relevante. Este factor contribuiu em muito para a modificação das abordagens nos trabalhos

acerca desta temática, tornando-a claramente mais holística e dando relevância à questão da perigosidade, vulnerabilidade e risco.

Actualmente, no panorama nacional, existem várias equipas de investigadores a trabalhar no sentido de aumentar o conhecimento científico no que respeita a dinâmica geomorfológica, bem como as temáticas que se prendem com o risco geomorfológico.

No que respeita a contribuição dos geomorfólogos para o conhecimento das problemáticas que envolvem o risco geomorfológico em Portugal, várias têm sido as iniciativas e as reuniões, das quais se destacam de seguida as mais recentes.

Em 2002 decorreu na Faculdade de Letras da Universidade de Lisboa o “*I Congresso Nacional de Geomorfologia*”, organizado pela Associação Portuguesa de Geomorfólogos e pelo Centro de Estudos Geográficos da Faculdade de Letras da Universidade de Lisboa, submetido ao tema “Contribuições para a dinâmica geomorfológica”. Este congresso foi de extrema importância, dando grande realce ao tema da dinâmica geomorfológica, bem como às problemáticas da perigosidade, da vulnerabilidade e do risco geomorfológico.

Acerca deste congresso, o Professor António de Brum Ferreira, então presidente da Associação Portuguesa de Geomorfólogos, escrevia o seguinte “A Associação Portuguesa de Geomorfólogos, recentemente criada, escolheu como sua primeira iniciativa no plano científico organizar um seminário subordinado ao tema dinâmica geomorfológica. Escolheu assim um assunto duplamente útil: útil pela simples razão do saber, e útil também pela sua importância na conservação do ambiente e no ordenamento do território. Em Portugal assiste-se a uma urbanização em ritmo crescente, frequentes vezes caótica, sem plano num estudo prévio, em que as intervenções, incluindo obras de grande vulto, ignoram conhecimentos elementares acerca do funcionamento natural das vertentes e, de um modo geral, das características e das interações dos processos geomorfológicos”.

No ano de 2004, assistiu-se na Faculdade de Letras da Universidade de Coimbra, à realização do “*II Congresso Nacional de Geomorfologia*”, organizado pela Associação Portuguesa de Geomorfólogos, em que o tema foi “*Geomorfologia, ciência e sociedade*”, sendo que um dos principais temas discutidos foi sem dúvida “Riscos geomorfológicos e catástrofes naturais”.

Em 2005, a realização do “*X Colóquio Ibérico de Geografia*”, na Universidade de Évora, foi também palco de intervenções relevantes para a temática da dinâmica de vertentes e do risco geomorfológico.

A participação de vários dos principais investigadores portugueses nesta área, em reuniões e projectos internacionais, tem contribuído para uma troca de conhecimentos benéfica, bem como para uma crescente uniformização de conceitos e metodologias, muito embora a situação ideal esteja longe de ser alcançada.

O ordenamento do território em Portugal – breve resenha

Em 1984, foi elaborada a “*Carta Europeia do Ordenamento do Território*” que lançou a problemática do ordenamento do território na maioria dos países que então pertenciam à Comunidade Europeia. Segundo este documento, por ordenamento do território entende-se: “o

resultado da implementação espacial coordenada e integrada das políticas económica, social, cultural e ambiental da sociedade, tendente ao desenvolvimento equilibrado das regiões e à organização física do espaço, segundo uma estratégia de conjunto”.

Este foi um documento que lançou as principais ideias acerca desta temática e que foram vertidas em grande medida para a legislação interna de cada país da comunidade. Foi também este o caso de Portugal, que aproveitou o ensejo, para lançar na sociedade questões da maior importância ao nível da organização e gestão do território. Assim, a história do ordenamento do território no nosso país é ainda relativamente recente (cerca de 20 anos), apresentando ainda hoje, inúmeras deficiências e incongruências que só o tempo permitirá ultrapassar.

O “chapéu” legislativo do ordenamento do território no nosso país prende-se com alguns documentos que importa realçar: a Lei de Bases do Ordenamento do Território e do Urbanismo (Lei n.º 48/98, de 11 de Agosto; Decreto-Lei n.º 380/99, de 22 de Setembro; Decreto-Lei n.º 53/2000, de 7 de Abril; Decreto-Lei n.º 310/2003 de 10 de Dezembro de 2003) e a Lei de Bases do Ambiente (Lei n.º 11/87, de 7 de Abril).

Esta legislação encontra-se espelhada naquilo que são os programas e os planos de ordenamento do território em Portugal. Destes salientam-se os principais, de acordo com a hierarquia: o Programa Nacional de Políticas de Ordenamento do Território (PNPOT); os Planos Regionais de Ordenamento do Território (PROT) e os Planos Municipais de Ordenamento do Território (PMOT).

Avaliação e gestão do risco geomorfológico em Portugal

Muito embora a sociedade portuguesa esteja cada vez mais alerta para o problema dos riscos naturais e várias terem sido as iniciativas nestes últimos anos, vive-se ainda no nosso país, uma atmosfera de relativa passividade face àquilo que se constitui como a perigosidade natural do território.

Daquilo que foi referido anteriormente, sobressai o facto de existir muito trabalho feito ao nível do risco geomorfológico em Portugal. Tal é verdade, muito embora haja ainda muito trabalho a realizar. No entanto, o problema que urge realçar é o de uma falta de articulação/colaboração entre a comunidade científica e os técnicos e agentes do ordenamento do território.

Assiste-se hoje, na questão dos riscos naturais de uma forma geral, mas ainda com maior expressão no que toca o risco geomorfológico, a uma verdadeira subversão da hierarquia dos principais planos de ordenamento do território.

Isto é, os planos de ordenamento do território mais recentes e de âmbito mais geral (ou de menor pormenor) fazem já, em grande medida, referência, embora que pontualmente, à questão do risco geomorfológico, bem como à importância da sua avaliação no contexto do ordenamento do território nacional. Já nos planos de âmbito mais localizado (ou de maior pormenor), como é o caso dos Planos Municipais de Ordenamento do Território (estes sim de cariz vinculativo), raras são as alusões a estas questões, sendo que a apresentação de cartografia de perigosidade geomorfológica é praticamente inexistente ou muito elementar e redutora.

Ao nível do ordenamento do território em Portugal, sente-se uma clara lacuna na questão dos riscos naturais, muito por via de uma falta de organização de base em torno destas questões, bem como de uma adequação dos instrumentos já existentes a estas problemáticas tão relevantes.

Esta é a ideia que justifica a apresentação da figura 5, cujo objectivo é o de apresentar uma proposta meramente teórica de organização das principais etapas de aferição do risco geomorfológico, enquadrando-as nos principais instrumentos de ordenamento do território já existentes.

Assim, ao nível dos planos de ordenamento do território, subsiste a clara ideia de que a problemática dos riscos naturais, e muito particularmente do risco geomorfológico, permanece insuficientemente explorada e preocupantemente descurada, à medida que se acumulam as situações de “stress” e de clara inobservância de uma ocupação salutar do território, que passa antes de mais por uma ocupação segura do mesmo.

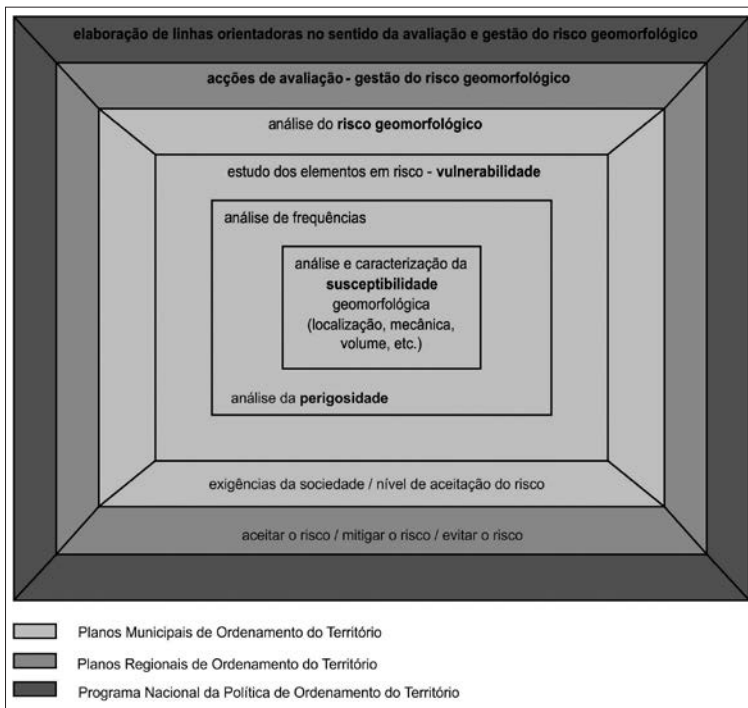


Figura 5 – Proposta de esquema de avaliação e gestão do risco geomorfológico no enquadramento dos planos de ordenamento do território nacionais, adaptado de “*Landslide Risk Management*” (O. Hungr; R. Fell; R. Couture e E. Eberhardt, 2005).

Bibliografia

- ASOCIACIÓN DE GEÓGRAFOS ESPAÑOLES, UNIVERSIDADE DE ÉVORA, ASSOCIAÇÃO PORTUGUESA DE GEÓGRAFOS (2005) – *X Colóquio Ibérico de Geografia, a Geografia Ibérica no contexto Europeu – Livro de Resumos*, 22 a 24 de Setembro de 2005, Évora, Portugal, 282 p.
- ASSOCIAÇÃO PORTUGUESA DE GEOMORFÓLOGOS (2002) – *Contribuições para a dinâmica geomorfológica – Volume I*, Faculdade de Letras da Universidade de Lisboa, Lisboa, 136 p.
- ASSOCIAÇÃO PORTUGUESA DE GEOMORFÓLOGOS (2004) – *II Congresso Nacional de Geomorfologia, Geomorfologia Ciência e Sociedade*, Livro provisório de resumos, programa e lista de participantes, Faculdade de Letras da Universidade de Coimbra, Coimbra, 11 a 13 de Novembro de 2004, 83 p.
- BROOKS, S.M. (2003) – *Slopes and slope processes: research over the past decade*, in *Progress in Physical Geography*, volume 27, número 1 de 2003
- CASCINI, L., BONNARD, CH., COROMINAS, J., JIBSON, R., MONTERO-OLARTE, J. (2005) - *Landslide hazard and risk zoning for urban planning and development*, in *Proceedings of the International Conference on Landslide Risk Management*, Vancouver. Canadá, 31 de Maio a 03 de Junho de 2005
- CROZIER, M., GLADE, T. (2005) - *Landslide Hazard and Risk: Issues, Concepts and Approach*, in *Landslide Hazard and Risk*, 2005, John Wiley and Sons, Chichester, England
- FELL, R., HO, K.K.S., LACASSE, S., LEROI, E. (2005) - *A framework for landslide risk assesement and management*, in *Proceedings of the International Conference on Landslide Risk Management*, Vancouver. Canadá, 31 de Maio a 03 de Junho de 2005
- GUZZETTI, F. SALVATI, P., STARK, C.P. (2005) - *Evaluation of risk to the population posed by natural hazards in Italy*, in *Proceedings of the International Conference on Landslide Risk Management*, Vancouver. Canadá, 31 de Maio a 03 de Junho de 2005
- LEROI, E., BONNARD, CH., FELL, R., MELNNE, R. (2005) - *Risk assesment and management*, in *Proceedings of the International Conference on Landslide Risk Management*, Vancouver. Canadá, 31 de Maio a 03 de Junho de 2005
- LEVENTHAL, A.R., WALKER, B.F. (2005) – *Development and implementation of a national landslide risk management system*, in *Proceedings of the International Conference on Landslide Risk Management*, Vancouver. Canadá, 31 de Maio a 03 de Junho de 2005
- YIN, Y., WANG, S. (2005) – *Landslide hazard reduction strategy and action in China*, in *Proceedings of the International Conference on Landslide Risk Management*, Vancouver. Canadá, 31 de Maio a 03 de Junho de 2005.

LES «THERMOPYLES DE L'OCCIDENT»: L'AFFAIRE DE GOA D'APRÈS LES DIPLOMATES GRECS

Dimitris Michalopoulos

*O futuro pertence sempre a Deus.
Mas o passado pertence à História,
e esta é a mestra da vida.*
Jacinto Ferreira

Peu après les fêtes de Noël de l'an 1945, on annonça à Athènes que José Mendes de Vasconcellos Guimarães, vicomte de Riba-Tâmega, alors ministre plénipotentiaire du Portugal en Suède, serait rapidement nommé à Athènes. Cela voulait dire qu'une représentation permanente portugaise auprès de la Grèce allait s'établir prochainement.¹ Bien entendu, cela était d'un grand intérêt pour les cercles diplomatiques de l'Europe, car jusqu'alors il n'y avait pas de légation portugaise dans la capitale grecque.²

Le vicomte de Riba-Tâmega avait servi en Espagne pendant les années critiques 1936-1939 et il était unen « monarchiste convaincu ».³ L'ouverture d'une légation portugaise à Athènes était due à des « conseils, voire intrigues britanniques », qui se virent menées à bon terme grâce aux « liens traditionnels » du Portugal avec le Royaume-Uni.⁴ La Grèce, en outre, qui se trouvait alors au lendemain de la « deuxième phase » (1944) de la guerre civile et à la veille de la « troisième » (1946-1949), était décidément emportée dans l'« orbite anglais ». Ce fut donc de plein gré que l'on accepta à Athènes la nouvelle de l'arrivée du diplomate portugais; et celui-ci d'entamer sur-le-champ des négociations avec des armateurs grecs aux fins de créer des lignes maritimes entre Le Pirée et Lisbonne d'une part et Lisbonne et les colonies portugaises, de l'autre.⁵

Autant que l'on sache à l'heure actuelle, les résultats de ces négociations furent anodins. Cela, toutefois, ne veut pas dire qu'en Grèce il n'y avait pas d'intérêt pour le Portugal. Tout au contraire! La preuve en est la légation grecque qui bel et bien fonctionnait à Lisbonne tout au long de la Seconde Guerre mondiale, à savoir même après l'occupation de la Grèce par les troupes de l'Axe en avril 1941.

¹ Archives du ministère grec des Affaires étrangères (dorénavant : AYE), 1946, 78.2, E. D. Panas, ministre plénipotentiaire de Grèce à Stockholm, au ministère des Affaires étrangères, dépêche No. 1520, Stockholm, le 20 décembre 1945.

² Ibid.

³ Ibid.

⁴ Ibid.

⁵ Ibid.

C'est ainsi donc que, vers la fin de l'hiver de 1943, le ministre plénipotentiaire de Grèce auprès de la République Portugaise signalait au gouvernement grec en exil à Londres et au Caire que les relations entre celle-ci et le Japon couraient le risque de se voir interrompues. Cela est dû au fait que le gouvernement de Lisbonne avait beau tolérer l'occupation du Timor oriental par des troupes japonaises; les autorités d'occupation, toutefois, avaient commencé à maltraiter les Portugais se trouvant dans la colonie.⁶ En même temps, la politique d'austérité, scrupuleusement suivie, portait ses premiers fruits. Selon les déclarations officielles du gouvernement en effet, le budget de 1941 présentait un excédent important.⁷ Bien entendu, le niveau de vie restait très bas;⁸ et le gouvernement, pour éviter la hausse des salaires et faire, en même temps, face à la situation, ordonna des allocations familiales aux fonctionnaires de l'État selon le niveau de leurs salaires.⁹

Toutefois, malgré cela, le personnel des tramways se mit en grève le 19 octobre 1943¹⁰ ainsi que les employés de la Société de téléphones.¹¹ Les grévistes demandaient l'augmentation de leurs salaires; or, le gouvernement n'y consentit guère et fit la contre-proposition de « prestations ».¹² Nul doute que Salazar n'eût depuis longtemps conscience que de larges couches de la société portugaise étaient alors « opprimées » par la pauvreté et même par la misère.¹³ Il craignait notamment que l'accroissement des appointements d'une seule catégorie professionnelle n'eût comme effet un cercle vicieux d'« exigences » en matière de salaires, dont la satisfaction entraînerait le bouleversement de l'ensemble de sa politique financière.¹⁴ La politique de neutralité, d'ailleurs, avait fait du Portugal une « oasis de paix » dans « l'Europe ensanglantée ».¹⁵

Tout cela était bien connu dans les cercles diplomatiques. Or, le Portugal n'était pas à cette époque-là qu'un pays pacifique; il était aussi – et notamment sa capitale – la plaque tournante de notre Vieux Continent couvert de sang. En effet, c'était via Lisbonne, que d'une part

⁶ AYE, *Kyvernisis Londinou* (= le gouvernement [grec à] Londres), 1943.31, Kimōn Kollas, ministre plénipotentiaire de Grèce à Lisbonne, au ministère des Affaires étrangères, dépêche No. 243/A, Lisbonne, le 12 mars 1943.

⁷ AYE, *Kyvernisis Kaïrou* (= le gouvernement [grec au] Caire), 1942-1943, A/GE/k, K. Kollas au ministère des Affaires étrangères, dépêche No. 212/A, Lisbonne, le 3 mars 1943.

⁸ *Ibidem*.

⁹ AYE, *Kyvernisis Londinou*, 1943.31, K. Kollas au ministère des Affaires étrangères, dépêche No. 245/B, Lisbonne, le 12 mars 1943.

¹⁰ AYE, *Kyvernisis Londinou*, 1942-1943, A/GE/k, K. Kollas au ministère des Affaires étrangères, dépêche No. 1164/A, Lisbonne, le 4 novembre 1943.

¹¹ AYE, *Kyvernisis Londinou*, 1942-1943, A/GE/k, K. Kollas au ministère des Affaires étrangères, dépêche No. 1164/A, Lisbonne, le 4 novembre 1943 et dépêche No. 1252/A, Lisbonne, le 3 décembre 1942.

¹² AYE, *Kyvernisis Londinou*, 1942-1943, A/GE/k, K. Kollas au ministère des Affaires étrangères, dépêche No. 1164/A, Lisbonne, le 4 novembre 1943.

¹³ AYE, *Kyvernisis Londinou*, 1942-1943, A/GE/k, K. Kollas au ministère des Affaires étrangères, dépêche No. 212/A, Lisbonne, le 3 mars 1943.

¹⁴ AYE, *Kyvernisis Londinou*, 1942-1943, A/GE/k, K. Kollas au ministère des Affaires étrangères, dépêche No. 1164/A, Lisbonne, le 4 novembre 1943.

¹⁵ AYE, *Kyvernisis Londinou*, 1942-1943, A/GE/k, K. Kollas au ministère des Affaires étrangères, dépêche No. 11/A, Lisbonne, le 4 janvier 1943 et dépêche No. 212/A, Lisbonne, le 3 mars 1943.

le gouvernement du Royaume-Uni, une fois la Guerre d'Espagne terminée, canalisait ses suggestions au général Franco et diffusait, d'autre part, les nouvelles de l'Espagne nationaliste vers tous les « intéressés ».¹⁶ Le traité d'alliance conclu entre la Grande-Bretagne et le Portugal en 1939 consacra simplement cet état de choses,¹⁷ et ce fut pour Caudillo, au cours de l'été de cette année-là, l'occasion de proclamer *urbi et orbi* la neutralité de son pays dans le conflit mondial qui allait se déclencher.¹⁸

C'est à Lisbonne, en outre, que les ambassadeurs et ministres plénipotentiaires des pays en guerre contre l'Axe s'informèrent, déjà au mois de novembre 1942, de l'intention du roi d'Italie, Victor-Emmanuel III, de faire tomber Mussolini et de procéder à la formation d'un nouveau gouvernement présidé par le maréchal Pietro Badoglio.¹⁹ Également, on pouvait suivre assez bien le fil conducteur de l'évolution politique et sociale qui avait lieu en Grèce occupée par les troupes de l'Axe.²⁰

En tout cas, la nuit du 7 novembre 1942, le ministre plénipotentiaire du Royaume-Uni à Lisbonne visita le président du gouvernement portugais, António de Oliveira Salazar, et lui annonça le débarquement des troupes Alliées en Afrique du nord. Il lui assura en même temps que l'intégrité du territoire portugais, dans son ensemble, allait être scrupuleusement respectée par les Puissances qui se battaient contre les pays de l'Axe.²¹ L'ambassadeur des États-Unis se hâta de faire une pareille déclaration tant à Salazar qu'au Président de la République, le général Óscar Carmona, à qui, en outre, on remit une lettre du Président américain, Franklin Delano Roosevelt, aux termes de laquelle la présence de troupes des États-Unis « près du littoral portugais » n'était guère un « acte hostile » contre celui-ci.²²

Et ainsi se fit-il. Le Royaume-Uni, en effet, et ses alliés ne portèrent aucune atteinte au Portugal tout au long de la Seconde Guerre mondiale. En plus, l'entente hispano-portugaise de ces années-là permit aux deux pays de corroborer la politique de neutralité qu'ils observaient.²³ Le pilier de la politique extérieure du Portugal était toujours l'alliance avec le Royaume-Uni, « déjà vieille de six siècles »;²⁴ et ce fut justement cela que l'on célébra de façon spectaculaire en mars 1946, quand une escadre du Home Fleet britannique visita Lisbonne.²⁵ Bref, le gouvernement portugais était désormais prêt à se lancer dans la mise en application

¹⁶ AYE, 1939, A/13/2, Periklis Iak. Argyropoulos, ministre de Grèce auprès du général Franco, au ministère des Affaires étrangères, dépêche No. 8779, Saint-Sébastien, juillet 1939 (sic).

¹⁷ *Ibidem.*

¹⁸ *Ibidem.*

¹⁹ AYE, *Kyvernisis Londinou*, 1942-1943, A/GE/k, K. Kollas au ministère des Affaires étrangères, dépêche No. 1164/A, Lisbonne, le 4 novembre 1943 et dépêche No. 1252/A, Lisbonne, le 3 décembre 1942.

²⁰ *Ibidem.*

²¹ *Ibidem.*

²² *Ibidem.*

²³ Voir le discours prononcé le 30 novembre 1945 par le général Óscar Carmona à l'Assemblée Nationale. (AYE, 1946, 78.2, K. Kollas au ministère des Affaires étrangères, dépêche No. 1106/A, Lisbonne, le 4 décembre 1945.

²⁴ AYE, 1946, 78.2, G. Argyropoulos, chargé d'affaires de la légation grecque au Portugal, au ministère des Affaires étrangères, dépêche No. 219/A, Lisbonne, le 31 mars 1946.

²⁵ *Ibidem.*

d'un vaste programme de travaux publics, censé d'apporter la prospérité dans un Portugal encore éprouvé par la pauvreté.²⁶ Les dirigeants de celui-ci ainsi que ceux de l'Espagne considéraient leurs pays comme les « bastions de l'Occident » dans le sud-ouest de l'Europe²⁷ déjà menacée par une « troisième guerre mondiale ».²⁸

Or, Salazar était clair « comme l'eau de la roche » : *l'Estado Novo* appartenait à « tous les Portugais » indépendamment de leur idéologie politique – à condition qu'ils reconnussent la « nécessité et légalité de l'*Estado Novo* ».²⁹ Également, bien que les Portugais n'aimassent pas beaucoup séjourner dans les colonies,³⁰ celles-ci étaient des « provinces de l'État portugais ».³¹ En conséquence, la « perte » de territoires tels que Goa et Macau n'était point dans les idées des dirigeants portugais de l'époque – et surtout de Salazar.³² Et autant que cela puisse paraître bizarre, ce dernier redoutait notamment la « chute » de Macau, car le Portugal n'avait pas reconnu la « Chine rouge ». ³³ Or, ce fut différemment que les choses eurent lieu...

* * *

D'après les sources portugaises, à Goa il y avait, en 1961, 3.500 Portugais, 900 Indo-portugais et 30-40.000 Indiens.³⁴ Goa était la « perle » de l'*Estado da Índia portuguesa* et considérée comme la « Rome de l'Orient ».³⁵ Il est connu que l'attaque de l'Armée Indienne fut amorcée peu avant Noël de l'an 1961. Du côté des Indiens, on pensait qu'en raison des festivités il y aurait pas de résistance. Or, les Indiens s'étaient trompés : António Salazar avait donné l'ordre de « poursuivre le combat à outrance », bien qu'il reconnût que l'affaire était perdue pour le Portugal. Et les forces armées de l'*Estado da Índia portuguesa* d'exécuter volontiers l'ordre de leur gouvernement...³⁶

Bien entendu, il y eut effusion de sang. Toutefois, les diplomates grecs accrédités à Madrid et Lisbonne, le Président du Conseil portugais avait raison. Et cela, parce que la reddition « sans coup férir » de Goa aurait pu avoir un « impact néfaste » sur le sort de l'Angola et du

²⁶ AYE, 1946, 78.2, G. Argyropoulos au ministère des Affaires étrangères, dépêche No. 368/A, Lisbonne, le 8 juin 1946.

²⁷ AYE, 1966, 12.10, Spyridōn Kapetanidis, ambassadeur de Grèce en Espagne, au ministère des Affaires étrangères, dépêche No. 376/II, Madrid, le 10 mars 1965.

²⁸ AYE, 1951, 84.5, E.D. Panas, ambassadeur de Grèce en Lisbonne, au ministère des Affaires étrangères, dépêche No. 812/A, Lisbonne, le 6 juin 1951.

²⁹ Ibidem et aussi : AYE, 1950, 84.7, E. D. Panas au ministère des Affaires étrangères, dépêche No. 1362/A, Lisbonne, le 15 décembre 1950.

³⁰ AYE, 1950, 84.7, E.D. Panas au ministère des Affaires étrangères, dépêche No. 1250/A, Lisbonne, 15 novembre 1950.

³¹ AYE, 1950, 84.7, G. A. Sourlas, chargé d'affaires de l'ambassade grecque au Portugal, dépêche No. 239/A, Lisbonne, le 12 février 1950.

³² Ibidem.

³³ Ibidem.

³⁴ AYE, 1966, 12.10, G. K. Kapsampelis, ambassadeur de Grèce au Portugal, au ministère des Affaires étrangères, dépêche No. 33/A/3, Lisbonne, le 8 janvier 1962.

³⁵ Ibidem.

³⁶ Ibidem.

Mozambique.³⁷ Hormis le Portugal et l'Espagne, en Grèce aussi l'on voyait dans la bataille de Goa une répétition de celle à Thermopyles;³⁸ et l'ambassadeur du Portugal à Madrid de déclarer : « Goa sera toujours une partie de l'âme portugaise ». ³⁹

À dire vrai, seule l'Espagne se montra alors solidaire du Portugal;⁴⁰ d'où la gratitude témoignée officieusement par l'ambassadeur portugais en Espagne au gouvernement espagnol.⁴¹ Par contre, les Britanniques « ne remuèrent ni le petit doigt » afin d'aider le Portugal, leur allié. C'est pourquoi António Salazar se plaignit amèrement : À quoi bon l'alliance séculaire des deux pays? Et l'ambassadeur du Royaume-Uni en Lisbonne de répondre que l'alliance anglo-portugaise ne concernait pas des cas tels que celui de Goa, car l'Union Indienne dont les troupes avaient envahi l'*Estado da Índia Portuguesa* faisait partie du Commonwealth.⁴² D'après le premier ministre portugais d'ailleurs, le seul parmi les dirigeants du « monde occidental » à aider alors le Portugal fut John Kennedy, Président des États-Unis.⁴³ Bref, toujours selon Salazar, la perte des « Thermopyles indiennes » fut « un des désastres majeurs subis par le Portugal tout au long de son histoire ».⁴⁴

Cette perte désastreuse, pourtant, affermit davantage l'idée de consolidation des liens entre le Portugal et ses colonies. Le 12 août 1963, António Salazar prononça un discours où il fit une distinction subtile mais très intelligente entre la notion de l'« auto-détermination des peuple » et celle de l'indépendance.⁴⁵ Ce fut le cours même des événements qui lui donna raison; car la confusion néfaste des concepts « auto-détermination » et « indépendance » fut une des causes principales du drame de l'île de Chypre perpétué jusqu'aujourd'hui...

* * *

Creio na gente do meu País, creio na energia da sua futura acção salvadora; creio nos destinos da minha terra, na sua glória, na sua ressurreicção vitoriosa; creio em Deus, eu creio, creio, creio!

Voilà la paraphrase du célèbre Credo de Henri Lavedan par un intellectuel portugais.⁴⁶ Bon... et maintenant on est en droit de se demander : Quelle est cette mission du Portugal à qui tant de poètes, héros, guerriers et intellectuels ont cru si ardemment?

On a le droit de se demander, mais aussi le droit de répondre; et cela, parce que, quand les

³⁷ *Ibidem*.

³⁸ *Ibidem*.

³⁹ AYE, 1966, 12.10, Spyridôn Kapetanidis au ministère des Affaires étrangères, dépêche No. 135/II, Madrid, le 31 janvier 1962.

⁴⁰ *Ibidem*.

⁴¹ AYE, 1966, 12.10, G. K. Kapsampelis au ministère des Affaires étrangères, dépêche No. 33/A/3, Lisbonne, le 8 janvier 1962.

⁴² *Ibidem*.

⁴³ *Ibidem*.

⁴⁴ *Ibidem*.

⁴⁵ AYE, 1966, 12.10, G. K. Kapsampelis au ministère des Affaires étrangères, dépêche No. 1337/A/3, Lisbonne, le 26 août 1963.

⁴⁶ Cité par Jacinto Ferreira, *Ao serviço da Pátria e do Rei* (Lisbonne, 1991), p. 25.

protagonistes ne sont plus de ce monde-ci, *a História assume os seus direitos plenos*.⁴⁷ Voilà donc qu'apparaît une autre question essentielle : Pourrait-on accuser le Portugal d'impérialisme? Non, car, si presque toutes les autres Puissances de notre Europe firent preuve, ne serait-ce que pour un laps de temps, de volonté de soumettre d'autres pays sous leur dépendance, le Portugal se voulut toujours une Puissance, un pays universaliste.⁴⁸ La preuve en est, selon la légende, la présence de Portugais au Nouveau Monde bien avant l'arrivée de Christophe Colomb.

On se souvient de cette histoire. Quand « la Lusitanie fut presque entièrement occupée par les Maures », l'archevêque de Porto Cale ne voulut point reconnaître la domination des Musulmans et prit la décision d'abandonner sa terre natale, afin d'épargner à ses ouailles les humiliations qui les attendaient. À cette époque-là, les Portugais étaient déjà un peuple de marins; et ils connaissaient qu'à l'extrémité ouest de l'océan atlantique existait « une terre belle et grande ». L'archevêque prit en considération les « relations » des capitaines et pilotes qui s'y étaient approchés et sa décision fut irrévocable : on allait partir à la découverte...

... Et ainsi se fit-il. L'archevêque, six de ses évêques et 5.000 laïcs quittèrent leur patrie, arrivèrent en Amérique du nord – grâce, entre autres, au Gulf Stream. C'était l'an 734; et autant que cela puisse paraître paradoxal, il y avait (au moins vers la moitié du XX^{ème} siècle), dans une vallée des Monts Appalachiens, un « peuple bizarre » qui se prétendait de souche « chrétienne et portugaise ».⁴⁹

Et puis, il y a l'attente de Don Sébastien, le « Roi Dormant », qui réapparaîtra sur le Tage, un « jour de brouillard ». Il fera ainsi pour sauver non seulement son propre pays mais également le monde entier, en prêchant à l'humanité le message de Dieu. D'où l'universalité du Portugal qui aura à jouer un rôle essentiel, voire unique, quand toutes les choses humaines seront « consommées et consumées ».⁵⁰ Voilà un messianisme chrétien d'ampleur vraiment apocalyptique, qui fait que l'on se souvienne aussi de l'autre « Roi Dormant », celui-ci se trouvant à l'extrémité est de l'Europe, à savoir de Constantin XI Paléologue, dernier basileus chrétien de Constantinople. Il est caché là-bas, dit-on, dans les ruines de la Ville byzantine; et il dort d'un « sommeil de marbre » en attendant le moment où Dieu lui permettra de faire sa réapparition aux humains.

Des paradoxes? Qui serait capable de répondre à cela? C'est au terme du périple dans l'espace « sans horizon », à la fin du combat des compromis quotidiens contre la vérité idéale que l'on saura.

⁴⁷ *Ivi*, p. 143.

⁴⁸ Cf. la préface de Raymond Abellio à l'ouvrage de Dominique de Roux, *Le cinquième Empire* (Paris : Pierre Belfond, 1977), p. 14.

⁴⁹ Voir, entre autres, le livre de Henriette Mertz, *Atlantis* (Chicago, 1976), pp. 54-58.

⁵⁰ Préface de Raymond Abellio à l'ouvrage de Dominique de Roux, *Le cinquième Empire*, p. 10.

AMBIENTE, TRÁFICO ESCLAVAGISTA E DOMÍNIO COLONIAL O CASO CONCRETO DO LITORAL MOÇAMBICANO ENTRE OS RIOS INFUSSE E KINGA (C.1880-1900)

Carlos Lopes Bento¹

Baseado em vasta documentação e na sua vivência pessoal de Mogincual e suas gentes, o autor da presente Conferência, após situar, geográfica e culturalmente, a área em análise, onde, aliás, viveu vários anos, procura mostrar, de maneira sistemática, como factores ecológicos, político-económicos, culturais, religiosos e históricos, entre outros, foram relevantes e significativos, não só, para a persistência, nas terras de Mogincual, entre os rios Infusse e Kinga, de um intenso tráfico escravagista, ao tempo já legalmente extinto, como também, na definição de estratégias e na aplicação de políticas concretas, por parte das autoridades portuguesas, com vista à sua rápida e total erradicação.

A área geográfica, que serviu de base à imposição do domínio colonial português nas terras de Mogincual, situa-se, na costa leste de África e no litoral norte de Moçambique(Fig.I), um pouco a sul da ilha de Moçambique, entre a Ponta de Bajona, a norte e o rio Kinga, a sul. Podemos descrevê-la como uma grande planície, cortada pelos rios Bajona, Natembo, Namarrema, Matéda, Brugi, Muíte ou Infusse, Mogincual e Kinga que ao aproximar-se do litoral passa, também, a ser sulcada por pequenos cursos de água, lagoas, lâguas, esteiros e dunas. Os rios Kinga, Mogincual, Muíte, este a desaguar nas terras de Infusse, os três mais consideráveis do território, embora, secos na época estival, têm, contudo, na estação das chuvas, caudais incontrolláveis, que extravasam as suas margens. A dita área geográfica faz parte de um vasto conjunto índico, litorálico e insular, que se estende, pela costa africana leste, de Guardafui a Sofala e que, desde há séculos, serviu de palco privilegiado a múltiplos contactos de povos e de culturas ou civilizações e a permanentes sínteses bioculturais e sociais.

Nesse espaço afro-índico, como resultado da conjugação e interpenetração dos múltiplos e variados ecossistemas em presença, nasceram e desenvolveram-se a cultura suaíli e as suas variantes e vários grupos sociais diferenciados, com estilos de vida específicos, em que o comércio(local, regional, continental e intercontinental), designadamente, o de escravos, desempenhou papel relevante nos domínios sócio-económico, político e do simbólico.

A partir de 1885, depois da Conferência de Berlim, com a partilha do continente africano e a emergência do moderno direito público colonial, regulador dos direitos de propriedade colonial e das relações com as populações indígenas, os Portugueses pensaram, seriamente,

¹ Funcionário administrativo de Moçambique(1961-1974). Antropólogo. Doutorado Ciências Sociais, especialidade História dos Factos Sociais, pelo ISCSP da UTL. Professor universitário. Diretor tesoureiro da S.G.Lisboa.

na ocupação efectiva do território de Moçambique, de modo a poderem concretizar uma soberania real em todo o seu espaço geográfico. Para tanto, foram criando várias estruturas (demográficas, económico-sociais, administrativas e religiosas) para assim poderem consolidar a conquista política, incrementar a exploração económica e difundir a religião cristã, isto é, para imporem a sua totalidade social a outras totalidades sociais, com base num sistema de relações sociais desiguais.

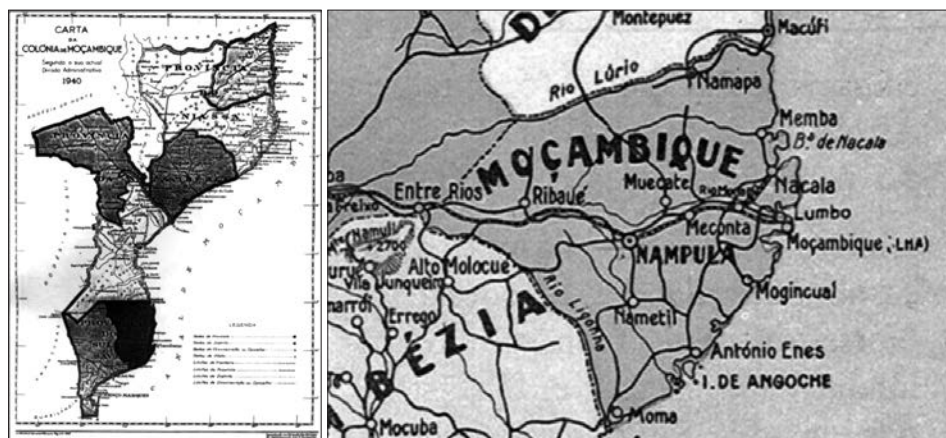


Fig. I - Mapas de Moçambique colonial e do distrito do mesmo nome, com os seus concelhos/circunscrições.

A nova política iria exigir das nações colonizadores diferentes estratégias no que respeita à ocupação territorial, muitas vezes, desrespeitando as históricas fronteiras geográficas e étnicas, à exploração económica e ao domínio político. A partir de agora, tornava-se necessária uma ocupação efectiva, que exigia não só a mão-de-obra necessária à produção de matérias-primas, como também a instalação de estruturas administrativas. O bom selvagem com uma vida calma e sem perturbações e uma economia racional própria, iria ser transformado, no indígena infantil, selvagem, analfabeto, ignorante e preguiçoso, com uma civilização atrasada e uma cultura primitiva, que era necessário instruir, educar e civilizar. Cabia essa missão aos colonizadores europeus, portadores de uma superioridade civilizacional e rância e às suas instituições.

Até então, o domínio português, baseado na prioridade da descoberta e na posse simbólica dos territórios doados ou conquistado, limitava-se a alguns pontos do litoral moçambicano e às margens do rio Zambeze, onde a administração das populações africanas não mereceu qualquer atenção por parte das autoridades coloniais.

Nos meados do século 18º, as terras de Moçambique, sob a dominação directa das autoridades coloniais portuguesas, eram de fraca expressão: A norte, as ilhas de Querimba e a ilha de Moçambique e as respectivas terras firmes ou litorálicas adjacentes; ao centro a Zambézia, cujo território se estendia, ao longo do Zambeze, que incluía Quelimane, Tete e Zumbo; a sul, Sofala,

Sena e Inhambane. Nesta época, no restante território moçambicano, designadamente, o litorâneo dominavam autoridades independentes, não sujeitos à administração colonial portuguesa.

O litoral, entre Angoche e Cabo Delgado, exceptuando o que estava sob o domínio das autoridades portuguesas, era “ocupado, principalmente, por povos africanos, mas de raça árabe”, sendo os xeques mouros, que herdavam a autoridade por sucessão, os agentes da administração portuguesa, junto dos indígenas.

Para além de uma ocupação escassa, a administração das terras e gentes sob o domínio português pautava-se pela ineficácia.

No seu Relatório de 1875, o Conselheiro José Guedes de Carvalho e Meneses, confirma-o:

*“... os diversos agentes não têm regimento, não há atribuições definidas; nada há escrito; não há remuneração para o pessoal, excepto algum das terras firmes do distrito de Moçambique propriamente dito; não se mantêm relações oficiais com essas autoridades; são quase todos os negócios tratados verbalmente com os xeques; não há correspondência dos capitães-mores que possa servir de instrução; não há, finalmente, onde ler a história de todos estes povos. Com tais elementos bem pode V.Ex^a ver como é difícil bem administrar. É necessário definir com clareza as atribuições dos governadores subalternos- são administradores ou governadores civis, dos comandantes militares, dos capitães-mores e dos xeques. É preciso fazer muitas e profundas alterações no Código Administrativo de 1842 em vigor em Moçambique. Mas como todas as leis do reino só realmente se executa ou em verdade mal se pode executar uma parte dele na capital e nas vilas sede dos distritos”*²

Também, António Enes, com larga experiência e grande conhecimento de causa, escrevia, no final do século XIX, sobre a administração da capitania- mor das terras firmes da ilha de Moçambique³:

- a entidade militar e administrativa, tradicional e modernizada, com atribuições mal definidas e pouco coerentes, sob a direcção do Governador Geral, constituía a principal, senão a exclusiva representação da autoridade portuguesa nas terras marginais da baía;

- o capitão-mor exercia o seu cargo e incerto mandato no Mossuril, nas Cabaceiras, com o auxílio de 2 ajudantes e de chefes e sub-chefes de distrito, que tinham às suas ordens cabos de terras, dando-lhe força e apoio alguns pequenos destacamentos de Caçadores e um ou mais grupos de sipaios;

- para além das áreas um tanto vagas dos distritos, esses agentes eram exclusivamente os régulos indígenas, ora obedientes, ora reactivos, às vezes abertamente rebeldes e mesmo, quando obedeciam a determinados preceitos, absolutamente independentes;

- também numa larga esfera de acção servida por este pessoal, a administração nos distritos, i é, nas orlas do continente ou terras firmes, o capitão- mor tinha um carácter patriarcal: fazia o que podia, pelos processos e pelos meios que pareciam mais práticos; impunha-se aos europeus e usava larga tolerância com os indígenas, que não eram passivos; cobrava tributos de propriedades, exigia que os vendedores tirassem licença, entre outras funções. E mais para o interior não havia de

² Relatório de 1875, p, 111

³ ENES, A, *De Lisboa a Moçambique*, Vol. I, pp. 344 e 345

facto, nem administração, nem polícia, nem regime tributário, nem sequer domínio efectivo: havia melhores ou piores relações com os potentados que, quando estavam de bom humor, entregavam alguns criminosos. Estas gentes assim refractárias à dominação europeia, o seu principal elemento da sua população indígena, chamava-se a si próprios macuas e por macuas os conheciam os primeiros povoadores portugueses, que a considerou o povo mais feroz daquelas costas.

Já no início do século XX, no ano de 1903, Serpa Pimentel escrevia sobre a ocupação e o estado do distrito de Moçambique:

“... O estado selvagem do distrito de Moçambique em que três séculos do nosso domínio na África Oriental não haviam chegado a transformar a desordenada tendência da raça macua para a pilhagem e para o latrocínio, a funesta influência dos árabes, maometanos e dos mouros mestiços de árabe e de macua- os monhés- que enxameiam desde larguíssimos anos no litoral de Moçambique e o esterilizador tráfico da escravatura Para terminar com este estado de coisas afirmava então ser absolutamente indispensáveis umas largas operações de guerra, varrendo-se, se tanto necessário fosse, em todo o litoral do Lúrio ao T’junga, os árabes e os mestiços que, na sombra, minam o nosso domínio e que com os seus maus conselho têm vindo pervertendo, tornando-a pérfida e perigosa, essa grande tribo macua”.⁴

Embora precário, devido aos escassos recursos humanos e materiais do Reino, à debilidade e falta de operacionalidade das estruturas político-administrativas e económicas implantadas, que colidiam com a soberania e interesses das elites locais, dedicadas, prioritariamente, ao negócio e com um comércio internacional, nas mãos de uma classe mercantil, local e de estrangeiros, os portugueses, mantiveram, nesses locais, o seu domínio colonial.

Nesse tempo, no território litorálico, entre a ilha de Moçambique e Angoche, existiam múltiplos núcleos islamizados, estruturados em xecados e sultanatos, quase todos avassalados, umas vezes independentes, outras subordinados entre si, ou às cidades-estado da costa leste de África. Recordam-se os de Quitangonha, Sanculo, Quivolane, Mutucura, Mogincual, Sangage e Angoche (sultanato). Todos estes chefados afro-islâmicos, com séculos de existência, desempenharam papel importante no tráfico escravagista, especialmente, depois da sua abolição, mantendo com os denominados *mujojos*, traficantes naturais das ilhas sitas a norte do Rovuma⁵, relações privilegiadas.

O esforço legislativo do Governo de Lisboa para eliminar completamente o inumano tráfico escravagista e “garantir a inteira liberdade do preto no vasto domínio colonial português” nem sempre foi coroado de êxito. A publicação de várias medidas legislativas, desde 1570, - entre elas, as consignadas no decreto de 10 de Dezembro de 1836, no tratado com a Grã-Bretanha de 1842, no decreto de 14 de Dezembro de 1854, na portaria régia de 29 de Setembro de 1856, nos decretos de 29 de Abril de 1858, de 25 de Fevereiro de 1869 e 31 de Outubro de 1874, e na lei de 29 de Abril de 1875 - e a presença de cruzeiros ingleses e portugueses não foram suficientes e eficazes para estorvar os inúmeros pangaiois de carregar, nos portos do extenso litoral moçambicano, milhares de escravos/ano.

⁴ “No distrito de Moçambique- Memórias, Estudos e Considerações”. *Portugal em Africa.*, vol 12, 1905, p. 353).

⁵ Marinheiros comerciantes de Zanzibar, Pate, Quiloa, I. do Cômoro e S. Lourenço.

O Governo de Moçambique, a partir de 1880, procurou inverter a situação, com base nos seguintes pressupostos:

- Numa colónia dum país livre e que se vangloriava de o ser, um dos primeiros deveres da administração consistiria em extinguir, a todo o transe, tão aviltante comércio que a lei, a sã moral e a civilização condenavam, e que era a origem do grande atraso em que ainda se encontravam as populações indígenas desta parte de África e da pobreza relativa da sua agricultura;
- Tão odioso contrabando de pessoas, prejudicial ao desenvolvimento das fontes de riqueza e ao bom nome dos Portugueses perante as nações civilizadas, apenas seria extinto com a ocupação dos diferentes pontos da costa, seguida da implantação firme do domínio português;
- Uma das partes da costa moçambicana mais frequentada pelos traficantes de humanos foi, desde há séculos, mesmo na era pregâmica, a compreendida entre Angoche e a ilha de Moçambique, sendo relevantes os portos de Angoche e Sangage, no distrito de Angoche, Mogincual e Infusse, no distrito de Moçambique.

Para terminar com tão repugnante negócio, as autoridades coloniais portuguesas decidiram fazer a ocupação militar do litoral, instalando, nos principais portos de tráfico, **postos militares**, mesmo naqueles locais onde os xeques já tinham prestado vassalagem à coroa portuguesa. Esta administração militar, pela sua simplicidade estrutural e funcional, era coadjuvada pela marinha portuguesa, destacada para os locais de maior traficância, que tinha por missão: a perseguição dos negreiros; a vigilância das entradas dos rios mal conhecidos; os reconhecimentos hidrográficos; e socorro a guarnições militares fracas ou em perigo.

Mas a implantação efectiva do domínio português e a eliminação do comércio clandestino, nomeadamente, o de escravos, face à especificidade dos ecossistemas aquáticos (marítimos e fluviais) e da realidade socioétnica e cultural das populações, eram problemas de muito difícil solução. Para além dos actos de vassalagem e de submissão, havia a necessidade de fazer o levantamento topográfico e hidrográfico das terras de Mogincual, de modo a conhecer, com exactidão, os emaranhados dédalos de rios e esteiros, que recortam a região, onde os pangaios negreiros se ocultavam, não mencionados nas cartas hidrográficas inglesas e, ainda, de realizar o estudo sistemático e cuidadoso de todo o território em causa, não só das suas águas territoriais e faixa litoral, mas também dos terrenos adjacentes a ela. O conhecimento de tais realidades ajudaria, futuramente, a fiscalização dos diferentes portos de escala, onde os traficantes, mouros da costa, árabes, franceses e moradores, de dupla herança cultural, escapavam, facilmente, à vigilância das autoridades fiscalizadoras, refugiando-se nas enseadas, baías, estuários, canais e angras, quase sempre envoltas em densas matas de mangal e de outras higrófilas, só penetráveis com a ajuda de embarcações de um só tronco, as denominadas casquinhas.

No espaço geográfico em análise, eram frequentes conflitos armados entre as poderosas autoridades locais de Sanculo, Quivolane, Mutucura, Infusse, Mogincual, Sangage, Angoche e da Macuana, quer entre si, quer com as forças portuguesas. Autoridades que, conforme as circunstâncias, eram umas vezes, favoráveis, outras desfavoráveis à presença portuguesa. Nestas contendas tiveram papel importante Molide Volai, sargento-mor de Quivolane, o seu sobrinho o “Maravi” e o xeque de Mutucura que criaram sérios problemas às autoridades portuguesas.

Na área geográfica de Mogincual, a ocupação militar do território foi feita em três pontos distintos, nas proximidades das margens de rios, perto da foz, de modo a poderem receber apoio da marinha de guerra:

- o **posto militar da Vila Pia** foi instalado, em 1880, nas terras de Infusse, território bastante povoado, entre os rios Brugi e Muíte, perto de um canal, entre as povoações de Mucoho, Bassora e Namaio;

- o **comando militar de Mogincual**, criado pela Portaria 516, de 9 de Dezembro de 1886⁶, foi estabelecido, no alto do outeiro que domina a povoação de **Natinde**, na margem esquerda do rio do mesmo nome, junto à foz, entre as povoações de Mocongo, Namiepe e Natinde e as terras do Xecado de Cha Age. A NW deste ficavam os Macuas de Pisamundo;

- o **posto militar de Kinga**, instalado em 1901, na margem esquerda o rio do mesmo nome.

As terras do Infusse foram governadas, até 1874, pelo mouro Mocusse Omar, capitão-mor de Sanculo, homem destemido, alevantado e desobediente às autoridades portuguesas, que desafiava, ousadamente, negociando, publicamente, escravos.

A primeira grande operação militar a Infusse teve lugar em Dezembro de 1874. Foi, então, mandada uma expedição a Infusse e Quivolane⁷ com a finalidade de prender o traficante Mocusse Omar. O saldo da operação foi a apreensão de oito pangaiaos, com numerosos escravos e a destruição da povoação de Quivolane⁸. Entretanto, o capitão-mor Omar conseguiu escapar-se, continuando a perturbar a acção das autoridades tradicionais investidas pelos Portugueses. Tal procedimento custou-lhe o levantamento de um inquérito administrativo e de um processo criminal que levariam à sua destituição formal e condenação a pena de degredo perpétuo para Cabo Verde⁹.

A efectiva ocupação militar das terras de Infusse, apenas, teria início, em 1880. Na continuação da operações militares planeadas foi ordenado ao capitão-mor das terras firmes para organizar uma força de sipais ou sipaios, sob o comando de pessoas de sua confiança, destinada a ocupar as terras do Infusse. O xequê de Sanculo prestou-se a marchar com a sua força sobre o Fuco e daí passar ao Infusse. Mas as coisas não correram da maneira mais desejável:

“... Infelizmente este xequê, aliás muito da nossa confiança, e nesta questão particularmente interessado, como inimigo pessoal do Mucusse e da sua gente, por isso que lhe tinham usurpado algumas terras do seu xecado, este xequê digo, é muito velho e de pouco espírito tendo por isso de entregar a direcção dos preparativos para esta expedição aos seus delegados, que se portaram menos leal e valentemente

A força que eles me prometeram de seiscentos homens, apenas montou a pouco mais de trezentos, e esses mesmos velhos ou crianças e muito mal armados, conforme fui informado por testemunhas oculares.

*Chegados ao Fuco, passaram aos vapores, que ali estavam para lhes dar protecção, para a parte sul da baía de Mocambo, mas tendo-se espalhado a notícia de que no Infusse estava muita gente armada preparada para os repelir, espalhou-se um tal pânico que não foi possível resolverem-se a continuar a sua marcha”*¹⁰.

⁶ BO 50, de 11/12/1886

⁷ Botelho, *História Militar e Política dos Portugueses* II, p. 166

⁸ Idem, *Ibid.*

⁹ B.O. 1880, p. 77

¹⁰ *Relatório acerca da expedição ao Infusse*. A.H.U., D.G.U.- Moçambique, 1ª Rep. , Pasta 2, Capilha 1, de 29.7.1880

Face ao acontecido, foi nomeado para comandar as forças, o mouro Cajaja, irmão do xeque de Sanculo, personagem de muita influência, que, depois, passaria a desempenhar as funções de capitão-mor de Infusse.

Após a tomadas pelas armas, as povoações de Fuco e Quivolane, os régulos do Namarral enviaram mandatários a Moçambique declarar terem recebido presentes de Molide Volay, mas que nunca fora sua intenção insurgirem-se contra os portugueses, tencionando utilizar a pólvora oferecida no combate a alguns régulos do interior seus inimigos. Estes novos factos políticos levaram o Governador Geral a dar novas ordens em relação à expedição do Infusse.

Do Relatório sobre este acontecimento, 29.7.1880, consta:

*Pude então mais desafogadamente dispor do capitão mor e recomendar-lhe que, sem desguarnecer o Mossuril, porque não há muito que confiar na lealdade dos indígenas, seguisse com alguma força regular e os cipaiois escolhidos d'Ampapa, a ocupar o Infusse, fazendo rigorosa investigação em todos os sítios mais recônditos daquele rio para descobrir o paradeiro dos depósitos de escravos e alguns pangaios ...*¹¹

As terras de Infusse ficariam, oficialmente, sob o domínio das autoridades coloniais, a partir do dia 14 de Julho de 1880, que seria formalizado no dia seguinte. Efectivamente, no dia 15, no sítio denominado Mascate, povoação da margem esquerda do rio Infusse, tiveram lugar quatro actos simbólicos importantes e distintos, de que foram lavrados os respectivos autos. Vejamos a substância de cada um deles:

1º- O xeque de Sanculo, Issufo Abdulah, por o seu irmão, titular do cargo, mas ausente, jurou, perante o comandante das terras firmes, Luís Joaquim Vieira Braga:

- fazer respeitar a bandeira portuguesa, entregue no mesmo acto;
- não admitir no território da sua jurisdição e sujeito ao domínio português o odiento tráfico da escravatura, podendo empregar todos os meios, ainda mesmo os da força, para evitar esse infame comércio, fazendo capturar e entregar para julgamento judicial todos os indivíduos que nele se empregassem;
- assinar este termo de posse perante as testemunhas presentes.

2º- O xeque Cheia Jamal e os capitães-mores Morocolo e Ibraímo, autoridades colocadas, neste território no tempo da usurpação de Moccusse Omar e por ordem deste, compareceram perante o capitão-mor das terras firmes e declararam, debaixo de juramento conforme o seu rito maometano:

- reconhecerem como a única autoridade constituída nestas paragens, o mouro Cajaja, nomeado por sua excelência o secretário-geral, servindo de governador, xeque do Infusse;
- outrossim prometeram, daqui para o futuro, por todos os meios ao seu alcance, auxiliar a referida autoridade para reprimir o nefando tráfico da escravatura;
- assinar este termo de submissão perante as testemunhas presentes.

¹¹ Idem, ibid.

3º- O xeque Cha Mugula Mamade e os régulos Intemué Muno, Icuá Muno e Chande Vazir, apresentaram-se, no acampamento, perante a autoridade, com a seguinte finalidade:

- restabelecimento do perfeito domínio português, usurpado desde há anos pelo degradado Moccusse Omar;
- arvorar nestas paragens a bandeira portuguesa;
- colocar uma autoridade e força do governo com o fim de não consentir mais o nefando tráfico da escravatura.

O acto cerimonial foi recebido com geral aplauso pelo xeque e régulos presentes e seus povos, obrigando-se, todos a prestar o seu auxílio à autoridade constituída, tanto na repressão do tráfico da escravatura como também na cedência ao governo das suas forças;

4º- Refere-se à Conquista e Submissão do Infusse, cujo conteúdo se transcreve na íntegra:

“Aos quinze dias do mês de de Julho do ano do nascimento de Nosso Senhor Jesus Cristo de mil oitocentos e oitenta, no acampamento denominado Mascate, no Infusse, reunidos os empregados das terras firmes e mais pessoas presentes, foi perguntado ao xeque de Sancul, Issufo Abdala, pelo comandante das terras firmes, Luís Joaquim Vieira Braga, se julga conquistados todos os territórios do seu xecado até ao Infusse, ou se era necessário ainda a presença do referido comandante, da força militar de mar e de terra para reduzir à obediência algum ponto que ainda não estivesse submetido; e declarou o mesmo xeque ter os territórios todos conquistados até ao Infusse e os povos todos reduzidos à obediência e por consequência não necessitar mais da presença do comandante das terras firmes, nem da força militar de mar e de terra. E como tudo foi verdade se deu por findo este termo que depois de assinado pelo comandante das terras, o vai ser por ele xeque Issufo Abdala, empregados das terras e mais pessoas presentes. - Luís Joaquim Vieira Braga, comandante das terras firmes. - João António Vaz, alferes de caçadores 5. - António Constâncio da Silva Curado, 1º sargento de caçadores 4. - Issufo Abdala, xeque de Sancul. - Badurdine Amade Issufo, capitão-mor de Ampoense. - Nizamudine Charomodini, capitão-mor de Impapa. - Assane Molide. - Mamade Charamudane, 2º ajudante. - Abacar Bini Aly, cabo das terras. - Sinal de de Abdala Abdala, cabo de terras. - Sinal de Omar Abdala, cabo de terras. - Sinal de Abede Mamude, cabo. - Fagir Aly, cabo. - Sinal de Abede Abdala, cabo de terras. - Buanamade Amisse. - Abderremane Abdala, 1º ajudante.”¹²

O capitão-mor e comandante das terras firmes, no seu Relatório de 19.7.880, propunha, em virtude da grande extensão de terras firmes sob a sua jurisdição, cujos limites a sul atingiam Sangage, a colocação de uma força militar, comandada por um oficial da confiança do Governo, na povoação de Mascate, ora reconquistada, para assim se tornarem mais respeitados os direitos dos portugueses e se acabar o comércio de escravos. Recomendava, igualmente, o estabelecimento, no mesmo local, de um posto fiscal para se combater o comércio clandestino.

O recém criado posto militar de Infusse, em vila Pia, (Fig II) comandado por um alferes, dispunha de uma força de 30 soldados angolares, número insuficiente para manter em boas condições:

- a aringa, construída por praças e sentenciados, de materiais perecíveis;
- a ordem pública;
- e a fiscalização das embarcações que ali vinham carregar escravos.

¹² Relatório circunstanciado da expedição feita às terras do Infusse. Doc. nº6, de 19.7.1880

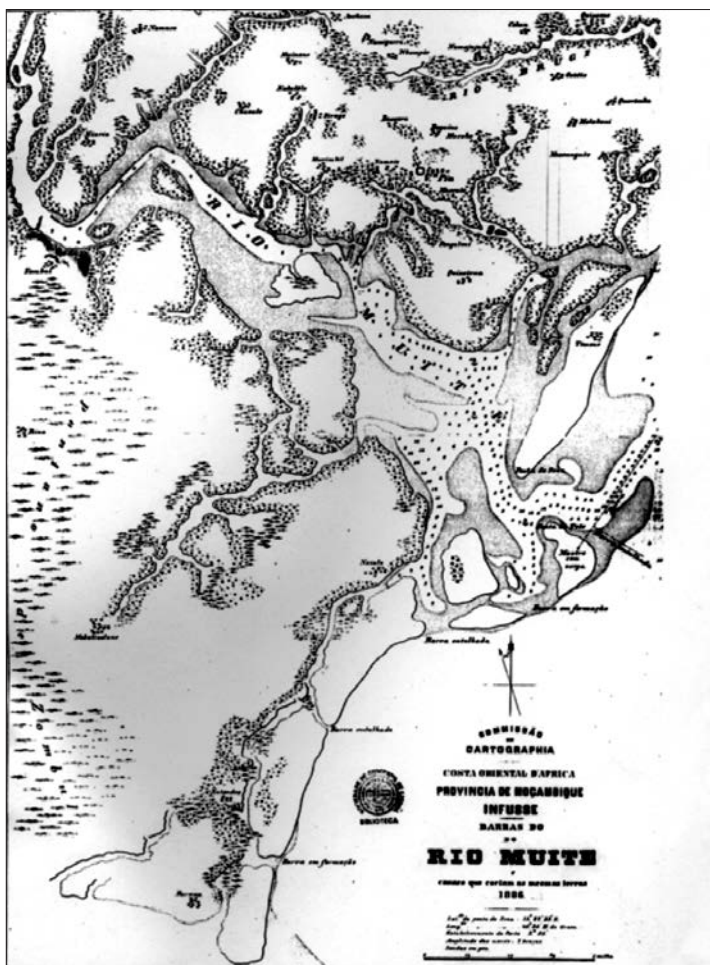


Fig. II.-Terras de Infusse: rio Muite e posto militar em Mascate ou vila Pia

Depois instalado o posto militar, fixaram-se, em Infusse, vários estabelecimentos comerciais, um dos quais de venda de aguardente de caju, sendo os negociantes, na maioria indianos. Trocavam fazendas por borracha e produtos agrícolas, como arroz, amendoim, milho, ... , produtos a que se atribuíam preços muito baixos, grande parte deles vindos do interior. Este comércio lícito era constantemente perturbado pelas “correrias dos macuas” e, ou pelas suas ameaças, que também tinham graves implicações na circulação livre de pessoas e bens e na agricultura. Eram frequentes os assaltos, os roubos, especialmente de mulheres, e os incêndios nas povoações favoráveis à presença portuguesa.

Este posto militar destinava-se a combater o tráfico praticado, especialmente, pelos xeques de Quivolane e de Mutucura, tráfico de difícil fiscalização devido a inúmeros e impenetráveis

canais¹³, esteiros, baixos¹⁴, lagoas¹⁵, bordejados de um espesso mangal, visitados pelo jovem oficial da marinha João Azevedo Coutinho, que sobre as terras de Infusse¹⁶ e de Mutucurra deixou o seguinte testemunho:

Infusse

As terras de *Infusse* são recortadas por canaes sem numero que enlaçam em seus braços, verdadeiras ilhas do mangal, quasi exclusivamente.

Começarei do sul visto como o rio *Muite* é o limite natural ao sul de *Infusse* e alem d'isso por que a séde do commando militar é proxima de seu leito, alagando os canaes, remificações do *Muite* os campos de *Villa Pia* ou *Mascate*.

O *Muite* desemboca no mar por barra de um quarto de milha de largo, e tanto, sendo esta, unicamente praticavel em estreito canal ladeado de violenta rebentação; completa-lhe o delta (considerando como dependencias do *Muite* as barras comprehendidas entre *Barracouta* e *Brugi*) ao sul, meia milha da barra praticavel, uma barra em formação ha tres mezes, e que será praticavel para todos os ventos e alem d'esta mais tres barras antigas ora entulhadas.

Mutucura

“Mutucura, terras de gente ousada mais do que é vulgar serem os monhés, eram tidas, com razão, como o coute dos negreiros. As terras que são pequenas, confinam ao N. com Barawa, ao S. com Cha-age, a E. com o mar e a W. com a Macuana. As povoações encravadas entre mangal denso e extenso de um lado e o mato de outro, estavam por si próprias ao abrigo(assim o julgavam os habitantes) das represálias dos povos aonde eles iam escravisar os desgraçados que vendiam. A lagoa de Mutucura é extensíssima aí vão expraiar-se os braços de mar que comunicam com o Moginquale”.

João Azevedo Coutinho, jovem oficial da Marinha, teve um papel relevante não só na ocupação das terras de Mogincual e combate ao tráfico nelas praticado, como também no levantamento hidrográfico dos rios Mogincual e Muite.

Como comandante interino do iate do Estado Tungue, em 27 de Setembro de 1885, levantava ferros da barra sul do porto de Moçambique com destino a Infusse. Realizou o percurso de 30 milhas, com ventos E.N.E, e, ao fim de três dias, entrava na célebre barra do rio Muite, onde os naufrágios eram muito frequentes e, muitíssimas, as vidas perdidas.

¹³ De Mafede e Naqui

¹⁴ De Guazi, Infusse, Naquil e Macupê a algumas milhas do litoral

¹⁵ Mahabane, Baraua, Motucura

¹⁶ Relatório de 20.6.1886, BO 26, de 26.6.1886, p. 313 e segts.

Depois de ultrapassar a rebentação traiçoeira, fundeou dentro do mesmo rio. Horas depois subia-o, cerca de uma milha, a reboque do bote, com maré parada, indo fundear em cerca de três braças de fundo de areia e lodo, num alargamento do rio e no meio de inúmeros canais e esteiros que serpenteavam em várias direcções. Os horizontes eram totalmente fechados pelo espesso e alto mangal. Neste recôndito local foi, então, informado por “um soldado angular que o comandante do destacamento de Mascate ou Vila Pia”, então, com febre, lhe prestaria a ajuda possível e necessária. Face à situação dirigiu-se, ao quartel, fazendo a primeira parte do percurso de bote e a segunda, descalço pelo lodo. Depois de muito andar atingiu a palhota onde estava instalado o dito aquartelamento.

Durante a sua estadia tomou notas sobre o que observou e ouviu e foi visitado pelo xeque Cheia Abdalah, que descreveu assim: *de cor muito clara, aspecto respeitável, barbas brancas, o ilustre visitante vestia uma cabaia muito lavada e na cabeça usava um cofió ou barrete (alfia) multicolor, próprio das personagens de status elevado nas terras de islamizadas do litoral.*

Mas nas terras de Infusse as lutas entre o xeque desposto Cheia Sualé e o investido pelos portugueses, Cheia Abdalah continuavam intermitentes e os desacatos, como incêndios, raptos e mortes, não cessavam de acontecer. Tornava-se imperioso pôr cobro a tal situação, aliás, pouco favorável à ocupação efectiva território, expressa e obrigatória para as potências coloniais, na Conferência de Berlim.

Face à instabilidade política e ao agravamento da situação nas terras de Mogincual, João Azevedo Coutinho recebia, em 16 de Março de 1886, instruções para ir novamente para o Infusse e Mogincual. Comandando, agora, o iate Lúrio, saía do porto de Moçambique a 17 e ao fim de sete dias chegava à embocadura do Muíte, Infusse ou Mpui e largava ferro no fundeadouro marcado na viagem anterior.

Retomados os contactos com o comando militar local, teve notícia de que estava, para breve o ataque às povoações de Nabala e, de seguida, ao quartel da guarnição de Infusse, por gentes de Quivolane. Face à melindrosa situação, Azevedo Coutinho, depois de tomar as devidas precauções para a segurança do iate, seguiu para o quartel de Vila Pia com três praças brancas a fim de ajudar a defender a mal instalada e armada fortificação portuguesa. Aí, a pedido do comandante militar local, tomou a direcção da sua defesa em caso de ataque e, de imediato, reforçou o fortim com abatizes feitas de paus de mangal, que passou a oferecer mais possibilidades de defesa. Determinou ainda que à noite todos recolhessem ao interior do reduto: a força, cerca de 30 soldados angulares e duas centenas de homens, com mulheres e crianças.

Nos últimos dias de Março de 1886, o aquartelamento foi flagelado com muitos tiros de espingarda e defendeu-se sem grandes dificuldades. Houve mortos e feridos dos dois lados, sendo da parte portuguesa de 2 soldados e 4 auxiliares feridos. Da parte contrária viram-se cair “bastantes pretos”.

Durante os três dias de cerco, os sitiados tiveram problemas com a água, que era escassa e vinha do exterior do aquartelamento. Iam buscá-la de noite, tarefa algo arriscada. Quanto ao aprovisionamento de víveres a situação não era tão complicada. As reservas estavam longe de atingir a imediata ruptura:

*“Havia um churro (depósito cafreal) com algumas panjas de mapira, dentro do reduto e as mulheres pilavam-na e moíam-na e lá se ia comendo a massa habitual dos indígenas. Eu tinha levado alguns mantimentos, arroz, bacalhau, café e vinho, para os brancos, que davam para alguns dias , ...”*¹⁷

O ataque tinha sido da responsabilidade do Molide Volay ajudado pelo xeque Sualé e pelas gentes de Mogincual e Sanculo e alguns macuas do Pisamuno e Perimuno. A fuga do Molide e das suas forças ficou a dever-se à resistência das forças ao dispor do comando militar, a um contra-ataque, ao exterior do fortim, com uma força de 20 homens e à chegada de gente armada de Baraua e de Angoche, comandados pelo Mussafiri. Embora não fosse da inteira confiança das autoridades portuguesas por ser parente do Abdalah Cheia, a acção do Mussafiri seria decisiva para a fuga das forças do Molide e dos seus aliados.

Mas a tranquilidade nas terras de Infusse tardava a chegar, sendo frequentes as hostilidades entre os xeques das várias localidades, do Infusse a Sangage, incitados pelos negreiros. Os sobressaltos eram constantes e as forças militares portuguesas presentes intervinham “nas povoações próximas(...), trocando-se tiros com os negros seus habitantes, que uma vez estavam connosco, outras vezes contra nós.”¹⁸

Para se reabastecer de víveres, Azevedo Coutinho regressou a Moçambique, a 19 de Junho de 1886, tendo aproveitado a ocasião para apresentar às entidades competentes “o esboço grosseiro da barra do Muíte e esteiros e canais do Infusse”.

A sua estadia na cidade seria, no entanto, de pouca dura. A 3 de Julho, comandado, novamente, o iate Tungue, deixava Moçambique e rumava, novamente, em direcção ao Mogincual, sendo portador das seguintes Instruções, de 28/6/1886, para se regular no desempenho da comissão a “Mogincual”:

- 1º- O iate Tungue sairia com a maior brevidade possível e dirigir-se-ia a Mogincual;*
- 2º- O objecto principal da comissão era impedir que naquelas paragens se praticasse o trafico da escravatura. Vigiar a com especialidade Mutucura donde constava ter saído, ultimamente, um pangaio carregado de escravos;*
- 3º- No cumprimento do disposto no artigo 2º apreenderia qualquer pangaio que encontrasse preparado para tão nefando tráfico;*
- 4º- Durante a permanência no Mogincual, levantaria um esboço grosseiro daquela parte da costa, indicando os rios, as povoações marginais e os caminhos mais seguidos;*
- 5º- Daria conta ao Comandante da Divisão, por officio, sempre que tivesse oportunidade, das ocorrências importantes.*
- 6º- Quando tivesse completado os trabalhos hidrográficos, participá-lo-ia também ao Comandante da Divisão;*
- 7º- Recolheria ao porto de Moçambique, quando recebesse ordem para isso ou por circunstância de força maior;*
- 8º- Com tudo o mais mencionado nestas instruções, procederia o Comandante do iate Tungue, como julgasse mais acertado e conveniente, observando sempre os regulamentos e mais disposições em vigor.*

¹⁷ Coutinho, *Memórias*, p. 50

¹⁸ Idem, p. 55

A viagem, desta vez, duraria 16 dias até à barra do Infusse e 17 até à barra detestável de Mogincual, que, então, se chamava de Esternau, onde fundeou um pouco a sul.

Durante a estadia em terras de Mogincual, a missão trabalhou na organização de um esboço do rio do mesmo nome, dos seus braços e dos esteiros próximos. O estudo realizado forneceu algumas indicações relevantes:

- a barra do Mogincual é muito má, de fundos variáveis; a rebentação muita e o mar, em geral, muito cavado, mesmo com calma;

- o rio é navegável para embarcações, como lanchas e pangaiais, no percurso de cinco milhas e o seu fundo, de 0,75 braças na baixa-mar de águas vivas, é diminuto além destes limites, só praticável para casquinhas, navegando estas só metade das marés, dado que durante a outra metade fica seco o seu leito. Prolonga-se pela Macuana dentro cerca de 30 milhas, até onde sobem as casquinhas, entenda-se, no tempo das chuvas;

- Na sua margem esquerda, de N. Para S., existem várias povoações e do alto de Natinde avistava-se um vasto horizonte de terra e mar: Para E. de Barracouta, as terras de Kinga e Sangage por mar e, em terra, viam-se a N. terra, desde o Infusse às terras de Natondoé, Barawa e Mutucurra, a W. as terras da Macuana Pisamundo e Perimamundo e a S. as terras de Cha-Age ou Mogincual.

- o rio Mogincual possui um conjunto labirintico de braços importantes, não em tamanho ou profundidade, mas porque fornecem esconderijos seguros aos pangaiais, difíceis de detetar e fiscalizar para quem os desconhecia.

No dia 26 de Agosto de 1886, depois de fundear o iate na baía de Esternau, foi recebido pelo enviado do xeque Chá-Agy Selemene Bine Aly que, em seu nome, viera apresentar cumprimentos de boas vindas ao Comandante e manifestar-lhe os desejos de um encontro amigável.

Para concretização de tal encontro, o Tungue subiu rio dentro, cerca de duas milhas, até Funco. Perto deste local teve lugar a primeira banja com a presença do dito xeque Cha-Agy Selemene e dos grandes da terra e mais alguns chefes da Macuana, com resultados muito favoráveis à presença portuguesa:

*“O cheque disse que considerasse eu as terras como portuguesas, daí ao futuro que ele era gente d’El-rei e que visitasse eu a meu bel prazer suas terras, sem receio de incómodo ou hostilidades. Quanto aos mujojos, que nem mais um seria visto nas suas terras. De facto ludibriado a miúdo pelos negreiros mujojos, que frequentaram aquelas paragens até pouco antes da minha ida para ali, chegou a ver roubar-lhe mulheres, parentes e servidores.”*¹⁹

Seriam tais desejos verdadeiros? O que teria levado um potentado, até então, não sujeito à coroa portuguesa, a mudar de atitude nesta altura? Tal facto podia ter, uma das duas ou ambas, as seguintes explicações:

1ª- ter o dito xeque concluído que o Governo havia cumprido os compromissos assumidos, pagando o estipêndio ao xeque de Sangage, avassalado em 1885, dando, deste modo, garantias de que procederia, de igual modo, para com ele, caso ele se comportasse bem como o seu vizinho de Sangage;

¹⁹ Coutinho, *Memórias*, 58 e segts.

2ª- e verificando que o Governo estava a concentrar a sua atenção nos negócios desta parte do continente, não deixaria de o perseguir se ele protegesse o tráfico de escravos, sendo, assim, mais conveniente, para bem do desenvolvimento do seu distrito, tornar-se honrado e obediente às ordens das autoridades portuguesas.

Face às garantias oferecidas, foram iniciadas as pesquisas e os trabalhos hidrográficos. Os contatos e a troca de presentes, com os chefes das diferentes povoações costeiras (Motundi, Esternau, Natinde, Mutucura, ...) tornaram-se frequentes, trocando-se, habitualmente, bolacha e vinho, nem sempre da melhor qualidade, por galinhas, cabritos e peixe.

Depois de contatar com os chefes locais, na sua opinião, o melhor ponto para instalar um comando militar seria Namiepe, no alto de Natinde, local, aliás, proposto a Moçambique, com a seguinte fundamentação:

*“Imediatamente depois de ter adquirido a certeza de nos era convenientíssimo ocupar militarmente aquele ponto e depois de ter conversado, detidamente, com os grandes de Mogincual e de ter recebido deles provas de que muito desejavam a presença de força que os livrasse das constantes correrias a que as terras tinham estado sujeitas até então por parte dos Macuanes e monhés inimigos”*²⁰.

De acordo com esta informação, Governador Geral Augusto de Castilho, para descentralizar um pouco a acção administrativa e militar no novo ponto ocupado, desmembrava da capitania-mor das terras firmes a parte do território compreendida entre a margem meridional da baía de Mocambo e a margem esquerda do rio Sangage. Criava-se assim, pela Portaria 516, de 9 de Dezembro de 1886, o comando militar de Mogincual e suas dependências:

“1º- Ao território que actualmente constitui a capitania-mor das Terras Firmes, é cerceada a parte que se estende para o sul de Quivolane e da margem direita do rio Mudumonha da bahia de Mocambo.

2º- A parte do continente compreendida entre os ditos limites ao norte e a margem esquerda do rio Sangage ao sul constituirá uma jurisdição sobre si e unicamente dependente da secretaria geral do governo da província nas questões políticas e de administração.

3º- O dito território denominar-se-á comando militar de Moginquale e suas dependências e a sede do comando será estabelecida no alto do outeiro que domina a povoação de Natinde e que fica a cavaleiro da barra denominada de Monginquale que dá acesso aos esteiros que conduzem a Mutucura ao norte e a Funco e Namalungo a sul.

4º- O posto militar do Infusse estabelecido em Villa Pia fica d’ora avante e para todos os efeitos subordinado ao comandante militar do Moginquale e suas dependências, cumprindo a este distribuir as forças no território da sua jurisdição pela forma que mais conveniente lhe pareça.

5º- O comandante militar de Moginquale e suas dependências reger-se-á no desempenho das suas funções pelas instruções especiais que lhe forem dadas pela Secretaria Geral.

*As autoridades e mais pessoas a quem o conhecimento d’esta competir, assim o tenham entendido e cumpram.”*²¹

²⁰ Coutinho, *Memórias*, 58 e segts.

²¹ Idem, p. 61

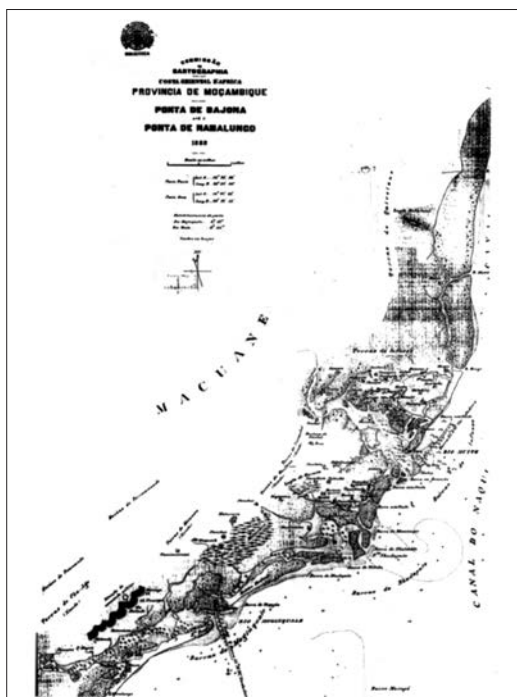


Fig. III - Alto de Natinde. Fonte: SGLisboa

O local escolhido para o novo comando militar (Fig III) era, a todos os respeito, óptimo: uma colina regularmente alcantilada para o Oriente e Sul e, em suave declive para o Norte e Poente, permitindo o domínio de um vasto horizonte: do lado do mar via-se lá em baixo a estreita e perigosa barra do rio que dava ingresso a dois canais navegáveis, o do Sul que conduzia a Funco e Namalungo, povoação do xeque Selemene Bine Aly, e o do Norte que ia a Mutucura, até onde chegavam os pangaos negreiros. Além destes dois canais havia ainda um outro só navegável para casquinhas e que chegava até ao Infusse.

Os terrenos em redor do novo comando eram considerados férteis e enxutos e na meia encosta havia excelentes nascentes de água. A vegetação era opulenta por toda a parte. As povoações mais próximos eram as de Natinde e Namiepe, de pouca importância e mais a Sul as de Funco e Namalungo, onde mais tarde foi instalado um farol²², e a Norte a de Mutucura. Para o interior avistavam-se os outeiros habitados por régulos macuas não sujeitos ao domínio português.

Para o Mogincual, da ilha de Moçambique, foram mandados os necessários operários e trabalhadores para construção de abrigos e obras de defesa. Para o efeito a repartição das obras públicas elaborou um projecto para essas construções, que teve em consideração, por um lado, o seu carácter económico e, por outro, o emprego de processos usados no país, embora

²² Que visitei, várias vezes, entre 1974 e 1967

um pouco mais aperfeiçoados com materiais e à moda da terra: *uma fortaleza passageira, de paus de mangal e as instalações não só para o destacamento, com cerca de 30 homens, comandados por um tenente, como também para os sentenciados e para o calabouço.*

Para comandante deveria ser nomeado um oficial sério, zeloso e com a necessária energia e desembaraço para dirigir os trabalhos da instalação. A força do destacamento seria composta, além do comandante militar e do comandante do destacamento e posto de Infusse, de três oficiais inferiores, um corneteiro e sessenta e três cabos e soldados, dos quais ficaram 39 em Mogincual e 24 em Infusse.

No dia 4 de Janeiro de 1887, o novo comandante militar, capitão Miguel António Xavier, chegado a Mogincual, em 28 de Dezembro findo, foi cumprimentar, a Esternau, povoação sediada a norte do rio Mogincual e próximo de Namiepe, o xeque Chá-Agy Selemane, que se fazia acompanhar por cerca de 50 homens armados de azagaia e espingarda. Deste encontro, entre dois homens, portadores de culturas bem diferenciadas e interesses antagónicos e do expressivo e simbólico cerimonial de bem receber de que se revestiu, ficou o registo da autoridade portuguesa:

“... O xeque Sahage terá quarenta e cinco anos, traja ao uso dos Mojojos o que me leva a acreditar que gosta dos costumes deles; é um homem de boa aparência, cor trigueira e estatura regular, tratável e muito respeitado pela sua gente que ali apresentou. Recebeu-me lá a seu modo vindo esperar-me só, a distância de uns trinta metros, donde estava a sua gente, deixando a sua espada-alfange no sofá, que era uma quitanda sobre uma esteira nova, coberta com outra mais pequena, que serviam de tapete, e almofadas, encostadas a uma grande mangueira, onde ficou a gente da sua guarda. Não me dirigiu palavra alguma mas pôs as mãos sobre a testa deixando-as escorregar até ao peito donde se levantou para me pegar na mão direita que tentou beijar, e que deixou para continuar dos meus joelhos até aos pés, o movimento que começou na testa dele e acabou no peito; acabada esta cerimónia colocou-se à minha direita e conduziu-me ao sofá, passando para a minha esquerda onde tomou assento; e pediu ao negociante Vally, que eu levei como língua, que lhe traduzisse o que eu dissesse, ao que ele anuiu por tempo de uma hora que durou a entrevista. Depois de muitas perguntas e respostas terminou repetindo que ele é um servo do governo e em tudo obediente por isso que lhe ofereceu as suas terras e gente, e que no dia em que se acabar a aringa, se estiver ali o Ex.mo Governador geral, terá então a honra de lhe apresentar toda a sua gente armada e dará, se lhe for possível, um batuque”²³.

As comunicações entre Mogincual e a ilha Moçambique, então capital, passariam a ser realizadas por via terrestre e por meio do correio regular de Angoche, que sairia de 14 em 14 dias dos pontos extremos, tocando em Sangage, Mogincual, Infusse e Quivolane²⁴.

Junto ao comando militar foi instalada uma povoação comercial, propriedade de indianos sendo os estabelecimentos assaltados com muita frequência.

Com este comando militar pretendia acabar-se com comércio de escravos junto à foz do rio Mogincual e nos canais e esteiros que ligavam Mogincual a Infusse, Mutucura e a Quivolane,

²³ Xavier, M A, “Relatório do comando Militar de Mogincual”, in . BO 20, de 14.5, 204-6

²⁴ (AHU, 1ª Rep. Pasta 8, capilha 2, ofício 314, de 18.12.886, do Governo.Geral para o Reino

só navegáveis com casquinhas, locais de difícil fiscalização e de intenso negócio de escravos.

O jovem oficial de marinha Azevedo Coutinho, para além dos trabalhos hidrográficos de que fora encarregado, ainda se preocupou com aspectos etnográficos e culturais da população de Mogincual:

“Foi no “Mogincuale” que pela primeira vez presenciei a caça aos pássaros pelos pequenos negros, admirando a certeza com que, armados com arco e flecha sem ponta, isto é, com uma pequena esfera de goma vegetal rija ou madeira, na extremidade, os rapazitos derubavam os pássaros vivos, que guardavam depois em gaiolas de cana.

Ainda então assisti, pela primeira vez, às cerimónias(às que não eram secretas) e batuques de fanação ou cerimónias da circuncisão, de grande importância na vida dos negros e a que são sujeitos os adolescentes enclausurados em palhotas em comum, sob vigilância apertada de alguns homens das povoações e do mezinheiro, cerimónias essas que têm a sua contrapartida, em outras datas, peculiares e secretas, iniciações que também em retiro e em comum, são submetidas as raparigas púberes.

Vi algumas vezes, mas sobretudo em dadas épocas do mês lunar em ocasiões ou por motivos extraordinários, dançar o batuque rêua, batuque realmente impressionante e extraordinário em que os dançarinos, quase sempre muçulmanos, por vezes parecendo estar hipnotizados e insensíveis à dor, dançavam sobre carvões ardentes ou retalhavam a língua e picavam os braços com as folhas ou as pontas das suas facas afiadas(...)”²⁵.

Outro facto que considere sempre digno de atenção e que até certo ponto explica o ascendente incontestável, em dadas regiões africanas, de religião muçulmana e dos homens negros que a professam, sobre os seus iguais em cor e muitas vezes em raça, é a instrução) que eles recebem.

Não existe de facto uma povoação de muçulmanos negros, em que não se encontre uma escola e não haja um professor “monhé” que ministra o ensino aos pequenos negros. Todos sabem ler, ao menos o Alcorão e todos contraem hábitos de relativa higiene e asseio que os outros negros, por completo ignoram ou desprezam”²⁶.

Após a conclusão do plano da barra do Mogincual, seguiu-se o estudo dos esteiros até ao Infusse, que foi feito em bote e casquinha, constatando-se haver ligação do rio Mogincual com rio Infusse/ Muite e comunicações daquele rio com a baía de Mocambo por canais, um, ao longo da costa e, o outro, mais interior em ligação com o mar pelas péssimas barras de Brugi, Mafeda e Barawa. Por eles navegavam, nas marés altas, embarcações de pequeno calado, que praticavam, sem suspeita das autoridades portuguesas, o tráfico escravagista. Assim o prova o testemunho de Azevedo Coutinho ao relatar um passo da sua viagem pelos canais que ligam Esternau ao Infusse:

“..., caí repentinamente, pelas alturas do Funco, sobre um pequeno grupo de monhés armados, que a duas dezenas de metros do canal, por onde nós seguíamos, muito tranquilamente, acompanhavam uns 20 macuas, homens e mulheres, todos novos e válidos. Percebi logo do que se tratava

²⁵ A dança *rewa* consiste num conjunto de actos rituais destinado a detetar e a expulsar o espírito incorporado na mulher doente. É de origem *makhwa* mas de proveniência indeterminada. A pessoa que incorporou o diabo *rewa* começa a sentir-se sem forças e a ter um comportamento semelhante a alguém que não tem tino ou ao de um bêbado. Também é praticada no Ibo e demais terras de Cabo Delgado.

²⁶ Coutinho, *Memórias*, pp 66-67

*e intimei os homens de cabaia a pararem. Imediatamente fizeram fogo, com 4 ou 5 espingardas, respondendo nós logo com as nossas armas e ferindo(...), um dos mouros já de certa idade, que ficou nas nossas mãos quando os outros fugiram*²⁷.

Os macuas, de imediato libertados, iam com destino a Quivolane para depois serem negociados para Mascate ou Madagascar. Este acontecimento, pensava-se, produziu efeito entre as populações locais, ao dar-lhe mais segurança individual e revestiu-se de grande importância para a guarnição do iate Tungue e do posto militar do Infusse.

O tráfico de escravos continuaria nos anos seguintes, embora a presença de forças militares em Infusse e Mogincual. Os factos:

Com a certeza de que um pangaio estava a fazer escravatura no rio Kinga, o comandante militar de Mogincual, capitão Miguel António Xavier saiu de Mogincual, para o local, na noite de 23 para 24 de Março de 1887, com uma força militar formada por um sargento, um cabo e sete soldados, que levava consigo oito gentios armados e um desarmado, com o fim de impedir o dito pangaio deixasse o local. Os resultados desta operação, contudo, não seriam favoráveis para as forças portuguesas.

Em 29 de Janeiro de 1887, apareceu na sede do comando uma preta com uma filha de peito a solicitar que a livrassem do seu patrão que a queria vender, dizendo que em Mipiza, povoação onde ele mora, de 4 a 6 quilómetros do Mogincual.²⁸

Em 4 de Fevereiro, chegava a notícia que estava no rio Kinga, perto de Sangage, um pangaio para carregar escravos.²⁹

No dia 7 do mesmo mês, um rapaz de 18 anos, de nome Pacuri, fugia aos indivíduos que andavam capturando gente em Mutucura e Mipiza para depois venderem aos mujojos que andavam espalhados por diferentes pontos e já lhe haviam apanhado três irmãos.³⁰

No dia 23, uma diligência de um cabo e um soldado, ao regressar do rio Kinga, para onde tinha ido a 18 para saber notícias sobre uma força de 15 praças em acção de fiscalização no dito rio, na descida para o rio Mogincual pelo lado de Esternau, viu três pretos vindo um na frente com um pau no pescoço, que tinha mais de um metro de comprimento e mais de 15 quilogramas de peso, com uma forquilha em uma extremidade, e passada com um travessão de madeira que completava o triângulo e dentro dele o pescoço do preto Farjala que era empurrada pela outra extremidade pelos dois pretos que o iam vender aos *mujojos* do pangaio que estava em Kinga. Depois de detectados e perseguidos deixaram o preso que foi levado para o comando onde foi serrado o travessão que lhe apertava a garganta. Depois de libertado informou ter sido preso pelo seu patrão com casa em Mutucura e Esternau, ajudado pelo cunhado de nome Chamura e o mandara vender por dois criados seus companheiros.³¹

A canhoneira Zaire, deixou, no dia 12 de Fevereiro de 1888, Moçambique, com destino ao rio Kinga não só para capturar os destruir as embarcações que ali encontrasse e pretendessem receber

²⁷ Idem, ibid p. 61.

²⁸ BO 20, p. 205.

²⁹ Idem, ibid

³⁰ idem, ibid

³¹ (Idem p.205)

escravos, como também para castigar os indígenas que, porventura, se apresentassem hostilmente. Nesse mesmo dia, o seu comandante foi, numa baleeira, reconhecer a entrada do rio, mas foi obrigado a retirar por se achar na praia um grupo de indígenas armados de espingardas. No dia seguinte apareceram na praia diferentes grupos de pretos armados, ocultando-se para o interior³².

A 25 de Julho de 1889, os marinheiros da lancha Enigma, encontraram na praia, próximo do Funco, 2 negreiros conduzindo em forquilha o preto macua de nome Caracara, natural de Inhametapuia, e amarrada a preta macua de nome Malsicumala, natural de Navagala. Perseguidos, os 2 negreiros abandonaram os 2 infelizes que levavam escravizados, ao que parece para o pangaio que havia entrado em Baraua³³.

Em 1893, prestou vassalagem à coroa portuguesa o régulo Mutucura, tendo, nessa ocasião, sido nomeado xequê das terras de Mutucura, Sermage.

Os últimos anos de século XIX foram pautados por uma intensificação do controlo do tráfico escravagista nas margens do rio Kinga, que separava as terras de Mogincual das de Sangage. Realizaram-se várias operações, terrestres e navais, chegando a estar na foz daquele rio três barcos da marinha portuguesa, mas o sucesso alcançado não foi relevante. Daí a necessidade da instalação, em Março de 1901, de um posto militar em Kinga, onde ficaria sediada uma companhia de indígenas.

A partir da última década do século XIX, no comando de Mogincual, prestaram vassalagem inúmeros xequês, régulos e seus dependentes. No contrato de vassalagem, em que existia uma voluntária submissão à coroa portuguesa, as duas partes, por consentimento mútuo, constituíam uma relação jurídica, em que o vassalo se obrigava a:

- respeitar e a fazer respeitar e defender a bandeira portuguesa, que lhe era entregue, no acto;
- não admitir no seu território o tráfico da escravatura, capturando todos aqueles que o praticasse, entregando-os a julgamento judicial;
- manter boas relações com as autoridades do governo e ajudá-lo, especialmente, no combate à escravatura;
- obedecer às ordens do governo;
- deixar passar, livremente, nas suas terras qualquer força militar portuguesa, bem como os negociantes e viajantes, portugueses ou estrangeiros, não lhes pondo impedimento alguma logo que apresentasse autorização do governo;
- colocar à disposição do governo a sua gente em caso de guerra;
- não promover a guerra contra os portugueses, suas autoridades e régulos aliados, avisando de qualquer guerra que lhe quisessem fazer, defendê-los e ajudá-los;
- proteger o comércio e promover o desenvolvimento da agricultura local instigando a sua gente ao trabalho;
- não permitir que fechassem os caminhos em qualquer época do ano sob nenhum protesto;
- procurar fortalecer as relações amigáveis dos régulos vizinhos, induzindo-os a prestarem obediência e vassalagem quando ainda não a tenham prestado;

³² BO 8, 25.2, p.118-19

³³ BO 46, de 16.11, p.664

- informar as autoridades que lhes fossem mais próximas de tudo quanto dissesse respeito a política indígena, procurando ao mesmo tempo, ter essa autoridade ao facto do que se passasse nos seus territórios;

- pôr à disposição do governo a sua gente, quando lhe fosse requisitada, tanto para defender qualquer parte do distrito ameaçada de guerra, como para proteger e defender quaisquer tribos amigas;

- obrigar-se a facilitar a cobrança do imposto de palhota nas suas terras e auxiliar, incondicionalmente, as respectivas autoridades nesse serviço; e

- promover a abertura de estradas e limpeza das mesmas sob indicações do capitão-mor ou seus delegados.

Como contrapartida, o governo comprometia-se a dar protecção ao avassalado e às suas gentes e, em caso de guerra, defendê-lo dos seus inimigos, prestando-lhe todas as vantagens que gozavam os régulos avassalados.

A prática demonstrou que as autoridades avassaladas nem sempre cumpriram as suas obrigações, fazendo-o, especialmente, apenas e quando sentiam o seu poder enfraquecido e graves ameaças à sua soberania pelos seus pares.

Na última década do século XIX, no espaço geográfico do território em análise, a vida do dia-a-dia das populações foi pautada pela insegurança e intranquilidade, que também se estendia às autoridades.

Para ultrapassar estas dificuldades havia que tornar a malha administrativa mais funcional e eficiente.

Uma nova malha administrativa é aprovada pela Portaria provincial nº12, de 8 de Março de 1898, que fixa o limite das circunscrições administrativo-militares em que achava dividido o distrito de Moçambique. O território continental foi dividido em três capitânias-mores a saber: Macuana, Terras Firmes de Mossuril e Angoche, que seriam divididas em comandos militares, ficando a existir, naquela data, entre outros:

- o comando militar de Infusse, com sede na vila Pia, abrangendo os territórios do Infusse;

- o comando militar de Mogincual, com sede em Mogincual, que abrangia os territórios entre o Infusse e o rio Kinga.

- Os dois dependiam agora da capitania-mor das terras firmes do Mossuril³⁴.

A Portaria provincial nº123, 8 de Abril, de 1898, aprova as “Instruções para a organização e administração dos territórios continentais do distrito de Moçambique”³⁵.

Uma administração civil e militar para ser eficiente e eficaz exigia comunicações funcionais.

Foi nesse sentido que, em 1900, teve início a construção de estradas e de uma rede telegráfica, que ligava os postos militares entre si e com a capitania-mor. Em 1902, estavam ligados, por estrada e pelo telégrafo, o Mossuril, sede da capitania-mor e os postos militares do litoral, o último dos quais o de Kinga.

³⁴ BO 10, de 5.3., p.137-38

³⁵ BO 15, de 9.4, p. 169-172

Em 1902, é publicada a portaria provincial nº 579-A que determinava a ocupação do litoral do distrito de Moçambique com comandos e postos militares, com a finalidade de, por um lado, suprimir o tráfico da escravatura e o contrabando e, por outro, preparar a ocupação do interior e o exercício completo da soberania portuguesa. Aprovava, também, as bases das instruções para o serviço dos postos e comandos.

Os dados constantes da presente Conferência mostram, claramente, não só, algumas das principais fundamentações, normas e práticas utilizadas, pelas autoridades portuguesas, na instalação e posterior desenvolvimento, de uma situação colonial em terras de Mogincual, que, aliás, estariam na base da ocupação definitiva de todo o território do distrito de Moçambique, como também muitas das muitas dificuldades, muitas de natureza ecológica, que se levantaram à implantação do seu domínio sócio-político e económico.

Bibliografia

- ANGOCHE - *Breve Memória sobre as Capitánias-Mores do Distrito de Moçambique*. Lisboa, Anuário Comercial, 1907, p 276.
- ARQUIVO, Histórico Ultramarino. - *Cartografia Impressa*, Vol.II.
- BENTO, Carlos Lopes – *As Ilhas de Querimba ou de Cabo Delgado. Situação Colonial, Resistência e Mudança.*(1742-1822). Lisboa, Tese de Doutoramento, policopiada, 1993, 2 vols.
- Mogincual, suas Terras e Gentes - Achegas para a sua etno-socio-história*. In http://macua.blogs.com/moambique_para_todos/files/Mogincual.pdf
- Boletim e Anais do Conselho Ultramarino*, nº 110, Julho 1863, 4ª série, nº 7, p 61-62)
- BOTELHO, Gen. José Justino Teixeira – *História Militar e Política dos Portugueses em Moçambique*, Lisboa, Centro Tip. Colonial, 1936, 2ª ed., 2 Vols.
- “Ocupação Militar de Moçambique - Resumo Histórico”. Lisboa, A.G.C., 1937, p.p 41-56.
- CAMIZÃO, António (Capitão-mor de Mossuril) – *Indicações Gerais sobre a Capitania do Mossuril*. L. Marques, I.N.M, 1901, p. 27.
- “Synóptico de Indicações Políticas, Comerciais e Industriais, de 15 Janeiro de 1900”, in *B.O.M.*, Suplemento nº 13.
- MACUA – *Apontamentos para o Estudo da Língua*. Lisboa, Imprensa Lucas, 1906.
- COUTINHO, João de Azevedo – *Memórias de um Velho Marinheiro e Soldado de África*. Lisboa, Bertrand, 1941, p. 669
- Carta da Costa Oriental de África, Província de Moçambique - Ponta de Bajona à Ponta de Namalungo, levantada em 1886*. Comissão de Cartografia- Cartas Particulares. (S.G. de Lisboa)
- Carta da Costa Oriental de África, Província de Moçambique - Infusse. Barras do rio Muíte e Canais que cortam as mesmas Terras, levantada em 1886*. Comissão de Cartografia - Cartas Particulares. (S.G. de Lisboa)
- “Relatório sobre os Planos das Barras de Infusse do rio Muíte, dos Canais que Retalham a Costa e as Sondas entre as Pontas de Bajone e Baracout”, de 20.6.1886, publicado no *BOM* nº 26, de 26.6.de 1886, pp 212-213.
- “Relatório sobre uma Comissão de Serviço Desempenhada no rio Mogincual”, de 17.2.1887, in *B.O.M.*, 16, de 16.4. 1887, p.153.
- CUNHA, Joaquim d’ Almeida e – *Estudo acerca dos Usos e Costumes dos Banianes, Batiás...*, Moçambique, I.N.M., 1885, p. 149.
- ENES, António – “De Lisboa a Moçambique” in *Serões- Revista Mensal Ilustrada*, 1901, 2 vols.
- Moçambique, Relatório*. Lisboa. A.G.U., 1971, 4ª ed., p. 625.
- GOVERNO do Distrito de Moçambique – “Quadro Synoptico e Informações Relativas às Capitánias-Mores e Comandos Militares do Distrito de Moçambique, Obtidas em Fevereiro de 1898”, in *B.O.*, 15(Sup.), de 9.4.1898.
- LOBATO, Alexandre – *Evolução Administrativa e Económica de Moçambique*(1752-1763). Lisboa, Publicações Alfa, 1989, p.246.
- LUPI, Eduardo do Couto – “Relatório sobre o Canal de Angoche”, in *B.O.M.*, 21, de 21.5.1898, p 230-1)
- Angoche - Breve Memória sobre as Capitánias-Mores do Distrito de Moçambique*. Lisboa, Anuário Comercial, 1907, p 276
- MENESES, José Guedes de Carvalho e – *Relatórios do governo da Província de Moçambique*. 1875, p. 111
- PRATA, A Pires – “Análise Etno-Linguística do Xecado de Sangage” in *Trabalhos de Arqueologia*. U.E.M., Maputo, nº2, Março 1987, p. 75-81.
- PROJECTO de Regulamento para o Julgamento de Milandos*. L.M. Imp. Nacional, 1907, p.30.
- “RELAÇÃO da população indígena das diversas localidades da Capitania-mor de Mossuril, de 9 de Março, reportada a 15 de Janeiro de 1898”, in *B.O.M.* 12, de 19.3 de 1898.
- Relatório acerca da expedição ao Infusse*. A.H.U., D.G.U.- Moçambique, 1ª Rep. , Pasta 2, Capilha 1, de 29.7.1880)

RODRIGUES, capitão David – *A Ocupação de Moçambique*(1869-1909). Lisboa, Revista de Infantaria, 1910, p.153.

SALDANHA, António Vasconcelos de – *A Índia Portuguesa e a Política do Oriente de Setecentos*. Lisboa, Publicações Alfa, 1989, p. 160

SERPA PIMENTEL, Jaime Pereira de Sampaio Forjaz – “Relatos” in *Portugal em África*, vol 12, Lx, 1905.

VASCONCELOS, Ernesto de – *Catálogo da Exposição da Cartografia Nacional (1903-1904)*. Lisboa, 1904, p. 279.

XAVIER, capitão Miguel António – “Relatório do Commando Militar de Moginqual e suas Dependências”, in *B O* , 20, de 14.5.1887, p. 204-206.

Documentação Manuscrita do A.H.U.

Relatório acerca da expedição ao Infusse. A.H.U., D.G.U.- Moçambique, 1ª Rep. , Pasta 2, Capilha 1, de 29.7.1880)

Relatório circunstanciado da expedição feita às terras do Infusse. Doc. nº6, de 19.7.1880)

Publicações Periódicas

Boletim Oficial de Moçambique.(BO)

Boletim e Anais do Conselho Ultramarino.

Anuários de Moçambique, de 1908, 1917, 1940.

Jovens de Mogincual.
1975



População a atravessar canais,
rodeados de mangal,
na maré cheia.
1965



População a atravessar canais,
rodeados de mangal,
na maré cheia.
1965





Batelão na foz
do rio Mogincual.
1965



Cheias do rio Mogincual.
1966



Vila de Mogincual.
1965

Vila de Mogincual.
1965



Vila de Mogincual.
1965



SAUDADES DE TIMOR (2008)

João José de Sousa Cruz

Tenente Coronel de Artilharia (reformado)

sousa.cruz@sapo.pt

I - Introdução. O Acesso a Díli.

Foi em 1967 que me coube ser colocado em Timor, o ponto mais oriental do território português, *“onde o Sol logo em nascendo, vê primeiro”*.

Pouco ou nada eu sabia sobre esta província ultramarina, resquício em pleno séc. XX da grande aventura dos portugueses de quinhentos. Sabíamos da história, que era uma terra de sândalo e de cavalos e que era vizinha das ilhas das especiarias, as ilhas do Arquipélago Maluco, como lhe chamavam os nossos vizinhos indonésios, e que os ingleses mudaram para Molucas. E era esse o conhecimento que dispúnhamos dos bancos da escola. Parece-me que ainda hoje pouco mais se sabe.

E o que era efectivamente a Província Ultramarina de Timor, nos anos que por lá passei?

Constituía o Comando Territorial de Timor, com metade da ilha com esse nome, um enclave no Timor Indonésio o Ué-Cussi, e as Ilhas de Ataúro e Jaco, também conhecidas por Pulo Cambing e Pulo Jaco.

Assim, após quase trinta dias no navio fretado o Índia, com condições quase tão primitivas como as dos nossos navegadores da época de quinhentos, pois os nossos soldados comiam no convés, no chão, dormiam em tarimbas atamancadas no porão de vante, com ventilação deficiente, o que face ao mar encabritado, ocasionou que 95% das praças enjoou. Algumas vezes tive de intervir pessoalmente em desaguisados sobre o rancho, e uma das vezes o soldado Zambujo, não me lembro se era mesmo esse o nome, despejou toda a terrina da sopa na cabeça de um dos colegas que o tinha estado a atormentar, por um motivo fútil.

A viagem decorreu pelo Mediterrâneo até ao canal do Suez, com poucos contactos visuais com terra, parece-me que além das duas margens do Estreito de Gibraltar, só se avistou a ilha de Malta. A travessia do Canal que demorou muito mais tempo do que pensávamos, teve início de noite, com o pessoal todo a dormir, e como a travessia se faz com pouca velocidade, o navio seguiu silencioso, quase até aos lagos centrais, onde passou a desenvolver mais velocidade.

Acho que por tradição no canal, e segundo me dizia um tio meu da Marinha Mercante, que o primeiro barco a atravessar o canal, na inauguração do mesmo, foi um barco português, e assim se houvesse algum barco português para o atravessar, era-lhe dada a honra de ir à frente do comboio de navios que se formava.

Por isso nos encontrámos a navegar no canal sem ninguém à nossa frente, mas quando entrámos no primeiro lago começámos a ser ultrapassados por diversos navios, um deles que me chamou a atenção pela cor, cor de rosa, e pela velocidade a que se deslocava, pois via-se

minuto a minuto o seu avanço em relação ao nosso Índia. Pensámos na altura que se tratava de um navio russo movido a energia nuclear, mas nunca tive a certeza. Mas que era um navio moderno e muito bonito, isso era!

Uma curiosidade desta viagem foi a passagem por Ismaíia, base aérea egípcia, atafalhada de aviões, nomeadamente caças, os quais suponho, foram todos destruídos no solo na “Guerra dos Seis Dias”, que teve lugar uns dias depois da nossa passagem, até porque é histórico que o nosso navio Índia foi o último barco português a passar no Canal do Suez, antes desta Guerra, e que no regresso a Portugal já teve que fazer a volta pelo Cabo da Boa Esperança.

Entrámos no Canal em Port Said e saímos pelo Suez e dado que demorámos algum tempo nesta última cidade, o convés foi invadido por comerciantes egípcios, com todo a palafrenália oriental que caracteriza o seu comércio.

Eu tinha avisado o pessoal que os árabes não eram fiáveis como comerciantes, e a dada altura um dos nossos soldados veio ter comigo, muito triste porque tinha comprado um binóculo por três contos, e que depois verificou que o mesmo não tinha lentes. Se eu podia fazer algo por ele? A única coisa de que me lembrei era a velha frase portuguesa, “desenrasca-te”.

Daí por vinte minutos, passa o mesmo soldado por mim e diz-me, meu capitão já me desenrasquei! E continua a correr com uma máquina de escrever portátil, na mão.

Mais uns minutos passados vejo um árabe olhando para várias direcções e suponho que era mesmo o que tinha impingido o binóculo sem lentes e que depois perdeu uma máquina de escrever.

Dizia ele no seu inglês malacueco, “We can not sell nothing to portuguese people, they are worst than the arabian people.”

Depois do Suez o Mar Vermelho, que não é encarnado, mas da cor dos outros mares, e nesta viagem passámos por vários, por exemplo, o Atlântico, à saída de Lisboa, o Mediterrâneo, o Vermelho, acima referido, o Índico e o Mar de Timor, que se confunde com o Pacífico e com o Índico.

Quando passámos o Estreito de Babel Mandebe vimos finalmente o mar Índico, o das Monções e a pouco e pouco a Polar, a *estrela* α da Ursa Menor, ia baixando no horizonte até que perto das Maldivas, deixou mesmo de se ver. Tal indicava que tínhamos atravessado o Equador.

Mais uns dias avistámos a Ilha de Java, muito grande e nalguns pontos muito alta, pois certo dia, verificámos que havia um monte vulcânico muito mais alto que o resto da ilha. Julgo tratar-se do Monte Raung com 3332m acima do nível do mar.

Mais um dia e estávamos em Timor, passando a sul da ilha de Sumba e viajando directamente para Dili.

Durante a viagem conversando com o único camarada que já conhecia Timor, o Capitão Engenheiro Mayer Gonçalves ia-lhe perguntando o que havia em Timor de interesse e porque voltava ele e a esposa para lá. Pois durante toda a viagem o único comentário que o Mayer Gonçalves fez sobre Timor era:

“É muito bonito”. “É muito bonito”. “É muito bonito”. E daqui não saía.

A nossa sensação à chegada, quando o Cap. Coelho nos foi esperar ao largo, no gasolina da capitania, e olhávamos do deck do Índia, era que Dili era muito arborizado, e tão arborizado que não se distinguia uma única casa da cidade, mesmo quando o navio se encontrava quase a atracar. Mas era de madrugada e uma vez por outra distinguia-se as luzes de uma viatura.

Quando clareou, quase nada mudou, pois além do edifício do porto e mais atrás, o dos correios, mais nada se via da cidade. Bem convenhamos que pouco mais havia para ver, mas com o tempo fomo-nos habituando.

Como não havia alojamento para mim e para a minha família, pedimos boleia a um Furiel o qual numa carrinha Volkswagen nos levou para uma espécie de hotel, o Amadeu

Coelho, perto do Palácio do Governo onde ficámos instalados provisoriamente.

Ainda a bordo do Índia o Capitão Coelho, que depois soube que era o chefe de 1ª Repartição do Quartel General, me comunicou que eu iria substituí-lo nessa função. Eu vinha destinado ao Comando de Sector de Los Palos, na ponta leste de Ilha, mas tal não se verificou.

E aí fiquei os dois anos da comissão.



Fig.1 - Um beiro, com Fatucama ao fundo, uma ideia de Timor

II-Estadia na Ilha

A instalação definitiva foi em Taibesse, perto do Quartel General onde me foi distribuída uma vivenda.

Entretanto, a convite da Missão Geográfica de Timor, onde se encontravam os Engenheiros Geógrafos Teixeira Botelho e Alarcão Bastos, durante o segundo ano da minha comissão, trabalhei com eles, principalmente no adensamento da rede geodésica de Díli.

Foi um trabalho que eu não tinha ainda feito, observações geodésicas com teodolitos T3 da Wild, embora já tivesse alguns anos de prática de trabalhos de campo, no Serviço Cartográfico do Exército.

É destes trabalhos que darei parte em capítulo especial deste artigo e que fez parte de uma comunicação feita por mim em 1970 pouco depois do meu regresso de Timor. Em **bold itálico e negrito** a transcrição do artigo em questão, e em letra direita algumas observações entretanto obtidas e escritas em 2007.

III-Comunicação de 1970:

a)-Cartografia de Timor¹

Aconteceu durante a comissão militar do autor em terras “onde o sol quando nasce vê primeiro”, ser contactado para dar a sua modesta colaboração à Missão Geográfica de Timor, organismo da Junta de Investigações do Ultramar. Deste contacto com outro organismo cartográfico, obteve conhecimentos dignos de registo e prática de campo também de assinalar, os quais passo a escrito para que tal trabalho não morra rapidamente no esquecimento e que alguém, futuramente trabalhando em Timor, possa aproveitar da experiência adquirida.

Pretende-se organizar este trabalho em três secções:

1)-História da cartografia de Timor

2)-Cartografia rigorosa de Timor

3)-Adensamento da Rede geodésica de Timor (no caso de Díli)

b)-Historia da Cartografia (e não só) de Timor

Até 1517 a ilha de Timor era desconhecida dos cartógrafos europeus, mas a chegada dos portugueses a Timor deve ter-se dado em 1514, atraídos pelo sândalo, mel e cera, que passaram a levar por troca com algodão e objectos metálicos que traziam de Malaca. A escrita foi então introduzida pelos missionários de que há notícia ter sido o primeiro Fr. António Taveira.

Muito naturalmente marinheiros chineses e de outras origens teriam estado na ilha em datas anteriores nomeadamente procurado sândalo. Há documentos publicados durante a dinastia Ming, datados de 1436, que indicavam o valor comercial de Timor, como um lugar onde, “as montanhas são cobertas de árvores de sândalo, não produzindo a ilha nada mais”.²

Duarte Barbosa, um dos primeiros portugueses a visitar a ilha escreveu em 1518 que “ existe grande abundância de madeira de sândalo branco, para o qual os muçulmanos na Índia e na Pérsia dão grande valor e onde a maior parte dele é utilizado”.³

As ilhas de Timor, expressão que designava um conjunto vasto de ilhas e ilhotas situadas




Fig.2- Área do Quartel General e casa do autor em Taibesse.

¹ Artigo publicado no Boletim do Serviço Cartográfico do Exército, Julho Agosto de 1970, pelo autor então Major Sousa Cruz.

² <http://www.uc.pt/timor/hist.timor.html>

³ Idem.

na extremidade oriental da Insulíndia, eram frequentadas por navegadores chineses, malaio e javaneses, que procuravam o sândalo. Segundo o boticário Tomé Pires por volta de 1515 na sua *Suma Oriental*⁴, os matos de Timor estavam repletos de grande soma de sândalos brancos, e as informações em Malaca atraíam portugueses a Timor, que a bordo de um junco luso-malaio provável mente aí se deslocaram entre 1514 e 1515.⁵

No ano de 1517 Pedro Reinel imprime nas suas cartas pela primeira vez as ilhas de Samatra, Java, Bali, uma ilha do Fogo e mais além uma última ilha, possivelmente Timor mas sem identificação.⁶ Mais a norte aparecem as ilhas Maluco. Já em 1519, Pedro Reinel implanta as ilhas de Gaus (Java) com a indicação da soberania portuguesa. Em 1525 Diogo Ribeiro denomina as ilhas que formam a actual Indonésia, como Província de Maluco.⁷ Em 1529, aparece pela primeira vez o nome de Timor no planisfério de Diogo Ribeiro, mas a ilha está indicada sem contornos, só com a costa norte.

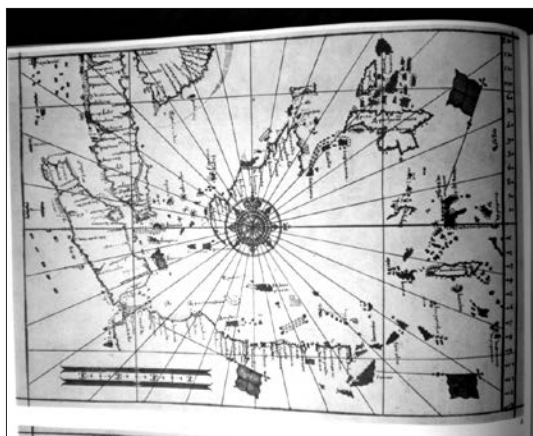


Fig.3 - Diogo Ribeiro em 1529 com o que era conhecido na época pelos europeus.

Noutro planisfério da mesma data e do mesmo autor, está indicado "Aqui ay mucho cavallo", afirmação do facto de alguém ter tomado contacto mais íntimo com a ilha e o seu interior.

Em 1537 no atlas de 26 cartas (15A e 15B) do cartógrafo Gaspar Viegas, aparece inequivocamente Timor, como sendo de soberania portuguesa e com a orientação do eixo maior da ilha mais perto da realidade.⁸

Apesar da extraordinária importância das madeiras timorenses para os tráficos regionais em que os portugueses participavam activamente, nenhum estabelecimento lusitano foi fundado

naquelas partes durante a primeira metade de séc. XVI.

Só em 1561 é enviado para a ilha de Timor e para a de Solor, então pertencentes à mesma missão, o Padre António da Cruz. Este constrói uma fortaleza em Solor que comanda e continua a sua acção evangelizadora em Timor cujo rei converte.

Desta data em diante, Timor passou a figurar em todas as cartas da região. Entretanto em 1568 numa carta de Fernão Vaz Dourado, aparece a ilha de Timor, como se pode ver na fig.4. Em 1570 outra carta do mesmo cartógrafo apresenta a ilha sulcada de rios que desaguam na costa norte.⁹

⁴ *Suma Oriental* de Tomé Pires . Ver em anexo.-

⁵ Rui Manuel Loureiro, *Lusotopie* 2001.

⁶ *Portugaliae Monumenta Cartographica*

⁷ *Portugaliae Monumenta Cartographica*

⁸ *Portugaliae Monumenta Cartographica*

⁹ *Idem.*

Em 1586 toma posse de governador de Solor, António Villegas, que governava várias ilhas da Sunda Menor, como Flores, Alor, Lomblen e Timor.

Em 1605 os holandeses conquistam Ternate e Amboino e em 1613 Solor, e obrigaram os dominicanos a transferirem-se do seu convento de Larantuca, nas Flores, para Lifau e aí se criar a primeira capital de Timor.

Data de 1615/22 uma carta de Timor da autoria de Manuel Godinho de Erédia, cuja escala já grande para a época, permite concluirmos que foi a primeira carta da ilha levantada com preocupações de definir Timor. Nota-se a Ilha de Ataúro (Pulo Gata), Suai, Maibiço (Maubisse), Bé Uro, Kupão (na parte ocidental), Lifau, etc.

Consta da mesma carta que:

“A ilha de Timor tem amito de circunferência melhora de 200 léguas espanholas e tem de diâmetro de longitude 24. A terra produz muita cópia de sândalo branco e de bosques de frutais e de plantas medicinais e é regada de boas águas e produz minas de ouro, Tâmbase e outros metais e minerais.”

Na carta de Erédia, Timor situa-se entre as latitudes 10° e 11° sul.

Em 1641 os portugueses perdem Malaca para os holandeses, entre 1639 e 1643 os portos do Japão são fechados para os portugueses, e a restauração de Portugal fecha os portos das Filipinas também aos barcos portugueses.



Fig. 4- Fernão Vaz Dourado em 1568, inclui a ilha de Timor (em dourado)



Fig. 5- Carta de Erédia de 1615



Fig. 6- Carta de P. Reis de 1659

As guerras internas contra espanhóis enfraqueceram todo o apoio que o reino poderia dar às praças longínquas do oriente.

Em 1645 o missionário dominicano, António de S.Jacinto, dirigiu a construção de um forte português na região do Cupão, na parte mais ocidental da ilha, mas 6 anos depois o forte é ocupado por holandeses, mudando-se os seus ocupantes para Lifau na costa norte, onde agora é o Ucussi.

A coroa depois de 1646 passou a nomear um capitão para Timor, distinto do de Solor. Em 1651 os holandeses tomaram o Kupang, mas só no século seguintes alcançaram estabelecer-se na metade da ilha.¹⁰

Entre 1656/70 é publicada uma carta de André Pereira dos Reis, tendo Timor uma forma mais parecida com a real, mas a toponímia é imaginária.

É histórico que os dois primeiros governadores ou capitães mor, nos finais do séc.XVII, não conseguiram exercer as suas funções.

No entanto em 1702, o terceiro governador, António Coelho Guerreiro ao tomar posse do cargo, inicia entendimentos com os holandeses e inicia uma organização civil, militar e judicial de Timor, e a integração dos régulos na estrutura administrativa mediante a atribuição de patentes de oficial (exército colonial).

Os reinos passaram então a pagar uma “finta” à coroa, imposto que prevaleceu até o fim do séc.XIX.¹¹

O Capitão Mor governava sob a jurisdição do Vice-Rei da Índia, sendo a sua capital em Lifau¹², e o seu título era “Governador e Capitão General das Ilhas de Timor e Solor”.



Fig.7 - Indicação da I. de Timor, ampliação de Map of Europe, Africa and Asia (1614)



Fig.8 - Em 1705, Sanson d'Abbeville desenhou Timor já com uma certa proporção.

¹⁰ Adriano Moreira - o Drama de Timor-1976

¹¹ <http://www.timormegatours.com/timor.html>

¹² Adriano Moreira- o Drama de Timor-1976

Durante a primeira metade do séc.XVIII, a história de Timor é agitada por guerras e revoltas quer fomentadas pelos holandeses, quer fruto da inépcia e cupidez dos responsáveis, quer ainda fruto de contínuas querelas entre governadores e bispos de Malaca.

A mais célebre e grave dessas revoltas foi a “guerra de Cailaco” em 1726.Foi de tal maneira vinculativa à história da colónia que foi gravada em desenhos e chegaram aos nossos dias documentos comprovativos.

A gravura, da figura nº 9 tem na parte inferior a seguintes explicação em tipo de legenda:

Planta da região da ilha de Timor entre a ribeira de Lois, Lamaquilo e Marrôbo, mostrando as operações de guerra entre indígenas e portugueses comandados pelo capitão Mor Gonçalo de Magalhães de Menezes, Capitão Mor de Campo Joaquim de Matos e Sargento Mor da gente “sica” Lucas da Cunha. Acampamentos, batalhas, tranqueiras, povoações incendiadas, etc.
(Original a cores existente no Arquivo Histórico Colonial).



Fig.9 - Parte da Planta da Guerra do Cailaco.

Só em 1769 quando os holandeses tomam a metade ocidental de Timor e pressionam sobre Lifau, então a capital, o governador António José Teles de Meneses, resolve transferir a capital para Díli, na província dos Belos.

Entre 1815 e 1819 o governador J.P. Alcoforado e Sousa introduz a cultura do café, da cana sacarina e do algodão. Em 1834 o governador José Maria Marques inicia a urbanização de Díli e uma reorganização administrativa. O governador Afonso de Castro entre 1849 e 1853 fez o primeiro estudo histórico sobre Timor.

Em 1844 Timor é desligado de Goa (Índia) e cinquenta anos depois de Macau. Nesta data o rei D.Carlos nomeou o então Major José Celestino da Silva que mais á frente referirei. Governou até 1908.



Fig.10 - Medalha comemorativa dos 200 anos da mudança da capital.

Exceptuando a metade da Ilha de Timor, a Ilha de Ataúro e o Ilhéu Jaco, todas as restantes ilhas Flores, Adonara, Solor, Lomblen, Pantar e Alor, visinhas de Timor, eram possessões pouco ou nada ocupadas por portugueses, algumas com padres missionários, de tal maneira que um escritor recente as apelidou de “possessões platónicas”.

A vida agitada manteve-se em Timor até cerca de 1912 mas o avanço dos holandeses parou em Atapupo.

Em 1859 houve um primeiro contacto com os Países Baixos para fixação de fronteiras.¹³

Em 1861 o Governador de Timor, uma vez que o reino lhe tinha dado carta branca para resolver todos os problemas *in loco*, trocou as ilhas exteriores por Maubara e 200.000 florins¹⁴. Assim liquidou os vencimentos e prés em atraso na ilha.

Em 1904 e 1914 foram feitos novos tratados sobre as fronteiras de Timor. Estas continuaram incertas até Gago Coutinho ter estado na Ilha.

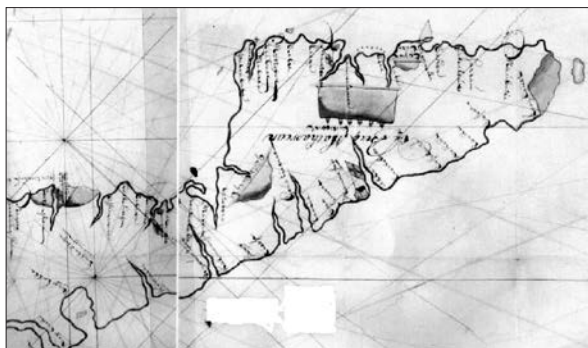


Fig.11- Em 1733 aparece uma carta holandesa de Timor, com indicação do Uecussi e outra toponímia. Curiosa a indicação de bandeiras com cruzes encarnadas em alguns portos da ilha (Lifau, Díli) e indicação de montanhas (bergs) no centro de Timor Leste.

Só em 1895 a Comissão de Cartografia para o Ultramar executa uma carta conhecida de Timor, cuja cópia agora está em poder do Bispado de Díli. É uma carta curiosa por considerar na mesma folha, a parte portuguesa de Timor, Macau e as diversas regiões onde tinha autoridade o Bispo de Macau e Timor. Contém indicações sobre as ilhas de S.João e de Montanha junto a Macau, a Ilha Formosa e todas as ilhas ocupadas pelos holandeses, Solor, Flores, Aro-nara, Comblen, Pantar e Alor) mas sob jurisdição religiosa do referido Bispo.

Sobre a ilha de Timor indica que o contorno foi executado pelos serviços de marinha e o interior foi desenhado conforme indicações obtidas dos missionários, únicos europeus a penetrarem na ilha.

Em 1898 o almirante Gago Coutinho foi nomeado adjunto da Comissão de Delimitação da Fronteira Portuguesa-Holandesa em Timor¹⁵. O seu trabalho pode ser resumido em:

- medição de 300 km de fronteira, à bússola, a podómetro e à estadia;
- observação de ângulos entre os principais picos da ilha, servindo-se de um teodolito de viagem;
- observações astronómicas de latitude, longitude e azimute com um sextante de alumínio, um horizonte artificial e três cronómetros de torpedeiro (era oficial de marinha);
- reconhecimento de grande parte da costa e obtenção de elementos de campo com os quais lhe foi possível redigir uma carta cobrindo mais de 3000 km² de área.

¹³ Adriano Moreira - O Drama de Timor- 1976

¹⁴ As campanhas coloniais de Portugal – René Pélissier - 2006

¹⁵ O Geógrafo Gago Coutinho - H. Gabriel Mendes - Boletim do Serviço Cartográfico do Exército

Em 1899 Gago Coutinho ofereceu-se para cartografar a parte de Timor ainda desconhecida. Prevvia terminar o projecto em 18 meses, se bem que em ritmo normal e por processos clássicos duraria uns 10 anos. Apresentou mesmo uma proposta de trabalho muito completa, mas necessidades políticas urgentes noutras colónias fizeram com que em 1900 fosse enviado para Moçambique onde demarcou as novas fronteiras com a British Central Africa.

Timor, devido talvez ao afastamento de Lisboa, e ao clima, era considerado o *esgoto do Império*, para onde eram *transferidos*, todos os indesejáveis, deportados de delito comum ou deportados políticos não se diferenciando militares e eclesiásticos, fossem do Reino, ou de outras colónias cujos governos desejavam ver-se livres.

Assim havia ilustres revolucionários, como as famílias Carrascalão, Costa Alves, o jornalista, de Cabo Verde, Mário Silva (este com residência fixa na Ilha de Ataúro), Amadeu Coelho, todos eles meus contemporâneos na Ilha. Também por lá andaram o meu professor de Tiro de Artilharia na Escola do Exército, Major Pastor Fernandes e em outras datas anteriores, o General Gomes da Costa, grande africanista, cabeça do 28 de Maio de 1926, e que para Timor foi despachado para inspecção de tropas, por certo por dar muito trabalho à ditadura de Lisboa.

A ilha era considerada, no meu tempo, uma autêntica Colónia Penal dado que os deportados de Macau andavam na ilha em liberdade e sem qualquer dificuldade.

Entre 1847 e 1913 realizaram-se 56 acções militares contra os timorenses.

Em 1868 o Governador Teixeira da Silva tem de enfrentar as revoltas de Cotubaba e Cova até 1870. Os revoltosos aceitavam o comércio mas não os impostos.¹⁶ Macau apoiou estas acções com uma corveta.

Em 1889 teve lugar a chamada “*Guerra de Lautem*”, mas os reinos de Faturó e Sarais são arrasados.

Entre 1894 e 1908 o Governador Celestino da Silva, (que suponho deu origem na ilha à família Montalvão e Silva que em 1970 era um potentado económico em Timor com café, sândalo e comércio) restabeleceu a calma na Ilha com 22 acções militares em 14 anos.

Este governador, apoiado por D.Carlos, torna-se realmente o “*rei de Timor*” e sobrevive no lugar a 11 ministros da Marinha e Ultramar. Tem em mente duas ideias de acção:

- saber onde são as fronteiras com a colónia holandesa;
- ocupar e produzir (nomeadamente café).

Face à dificuldade de acessibilidade de todos os terrenos de Timor, as operações de conquista das aldeias, seu incêndio, massacre dos habitantes, corte das suas cabeças e pilhagem dos valores, (única paga para os vencedores), demoravam muitas horas, dias e quando cerco, semanas.

Em 1895 conquista Batugadé e Fatumean pelo que o Governador pensa ter pacificado a Colónia. Mas o Capitão Câmara reinol (do quadro do Reino) foi morto nestas operações. A sua vingança foi permitir que os timores conquistem os outros timores, ou seja pôr liurais contra liurais. Tomado Dato-Talo são decapitados 104 pessoas e sequestrados os seus bens. Tomado Dedi-Pum o governador faz da zona uma plantação de café.

¹⁶ As Campanhas Coloniais de Portugal- René Pélissier - 2006

Em 15 de Outubro de 1896, Timor obtém a independência administrativa de Macau. Até 1908 ainda se realizam 18 acções militares. Nesta ano o Governador é destituído após a morte do seu protector o Rei D.Carlos.

Em 11 de Setembro de 1900 começa a “Guerra do Manufahi”, com 13500 combatentes, sendo 99,5% autóctones, mas só em 1912 esta guerra é vencida pelos portugueses.

Aproveitando a proclamação da República em Portugal, os holandeses estimularam a última grande revolta da história de Timor, a guerra do Manufahi entre 1911 e 1913.

Durante 18 meses um Liurai estabeleceu uma sede de governo no interior da ilha, mas a chegada da canhoneira “Pátria” resolveu o problema. Tal não era um período de tempo muito prolongado, porquanto na época da comissão do autor em Timor, eram normalmente necessários 6 meses para resolver qualquer problema mesmo urgente.

Com a Republica, havia novo Governador, o tenente de marinha Filomeno da Câmara. Os holandeses sendo monárquicos, não gostaram da nomeação de republicanos para Dili. (Também em 1975 a Indonésia não consentiu um governo comunista na Ilha, quando da saída dos portugueses). Assim apoiaram D.Boaventura liurai de Manufahi, antigo seminarista que tinha razão de queixa dos europeus, tendo os revoltosos içado a bandeira portuguesa da monarquia (azul e branca).

Face à dificuldade em liquidar esta revolta, foi pedido apoio a Lisboa, que enviou em 1912 uma canhoneira e 700 soldados moçambicanos.

Em Julho e Agosto rendem-se Riac e LeoLaco. Em 17 de Agosto o Governador regressa a Dili e acompanha os vencedores na festa das cabeças, dando o tradicional pontapé de abertura numa cabeça cortada.¹⁷ As terras que foram tomadas passam a “terras dominiais” e obriga a cultivar nelas café, cacau e coqueiros.

O Governador continua até Setembro de 1917, é um etnólogo reconhecido e mais tarde é Governador Geral de Angola, no tempo de Salazar.¹⁸

Em 1914 a Comissão de Cartografia finalmente publicou o resultado dos trabalhos de Gago Coutinho, um esboço da carta de Timor na escala 1/1.000.000. Em 1941, com o argumento de que os japoneses poderiam invadir Timor (e fizeram-no) os australianos e os holandeses desembarcaram tropas em Díli para defesa da Austrália., contra os protestos do governo português. Assim houve razão para os japoneses realmente invadirem Timor entre Fevereiro de 1942 e Setembro de 1945.

Na figura 12 pode ver-se uma placa dedicada aos mortos portugueses vítimas da ocupação japonesa, homenagem da 4ª Bateria Expedicionária de Artilharia de Montanha, aquartelada em Aileu em 1945.

Merece aqui que se conte uma história que se passou com o então Capitão de Artilharia Corte Real, que veio para Timor muito antes de mim, e que recebeu em Lisboa, suponho que quatro peças de Artilharia de Montanha 7,5cm (italianas) desmontadas, para organizar nova unidade de montanha.

¹⁷ Idem.

¹⁸ Idem.

Fez entretanto uma pergunta no Estado Maior de Lisboa, como iria deslocar essas peças em Timor, uma vez que não havia conhecimento de viaturas ou outro meio de locomoção das peças. Foi-lhe respondido que em Timor havia muitos búfalos e que era esse o meio preconizado. Mas como? É fácil, responderam, caças os búfalos, domestica-os e pronto, é só arrear os mesmos e colocar as peças nos dorsos dos animais.

É certo que os búfalos em Timor parecem mansos, e tratam mesmo de ajudar os habitantes na agricultura pisando as terras próprias para arroz, mas daí a tratá-los como mulas de artilharia, vai uma grande distância.



Fig.12—Placa de Aileu

Em fins da década de 1940/50, o Serviço Cartográfico do Exército publicou uma carta na escala 1/250000 em quatro folhas, da colônia de Timor, englobando nas duas folhas Oeste a parte de Timor Holandês e nas duas restantes o Timor Português. Foi um esforço louvável mas tal ainda não se pode considerar cartografia, pois os elementos em que se basearam para a execução da carta foram obtidos de diversas fontes sem reconhecimento prévio (nem à posteriori). Além disso a maior parte das localizações planimétricas foram obtidas de militares que regressaram de Timor e que de memória indicavam onde se situavam as povoações, as estradas, etc. O desenho da costa está semelhante à realidade, naturalmente por já haver trabalhos hidrográficos feitos na ocasião.

Também em 1960 se começou por iniciativa do Quartel General do Exército, um levantamento de pormenor da ilha, com preocupações topográficas, na escala 1/50000. No entanto este trabalho foi executado por oficiais do exército, com processos pouco rigorosos e que ori-

ginaram que pouco ou nada desse trabalho fosse aproveitado para a carta 1/50000 executada realmente em 1968 e restituída como devia ser.

São ainda de assinalar:

- a carta de Timor na escala 1/25000 do Army Map Service (USA) com relevo representado por normais e com informações cartográficas holandesas e americana baseadas em fotografias aéreas.

- a carta de Timor de origem australiana, com a escala de cerca de 1/500000, simplesmente itinerária.

- como curiosidade indica-se ainda uma carta composta de várias folhas, englobando toda a ilha de Timor (portuguesa e holandesa) e executada pelos japoneses, por meios fotogramétricos, supõe-se que antes do desembarque na ilha (2ª Grande Guerra). Está na escala 1/100000 e tem altimetria supõe-se que em metros; as indicações toponímicas estão escritas em caracteres nipónicos bem como as indicações marginais.

2)-Cartografia Rigorosa de Timor

Sobre este assunto pouco sabe o autor, no entanto pretende fazer ressaltar uma figura insigne de homem e de patriota, a do Engenheiro Geógrafo Canto Resende, que trabalhou na Missão Geográfica de Timor e que morreu durante a ocupação japonesa em 1943 no campo de concentração da ilha de Alor.

O seu chefe e da Missão Geográfica de Timor, o coronel de Engenharia Jorge de Castilho¹⁹ também morreu em 1943, mas na Austrália para onde se tinha deslocado. Era Chefe da Missão desde a fundação desta, em 1937.

Do seu trabalho pouco ficou que chegasse ao nosso conhecimento, porquanto tudo o realizado quando da primeira triangulação da ilha, foi destruído pelos ocupantes, não só os vértices geodésicos como as igrejas cujas torres pertenciam a essa triangulação.

O autor quando do trabalho que realizou e que será especificado na secção terceira deste artigo, encontrou vestígios de vértices antigos, dos quais só restavam pedras soltas. Por exemplo o actual vértice geodésico Coanalau, foi mesmo construído sobre as pedras de um antigo, provavelmente da rede do engenheiro Canto Resende.

Este Engenheiro recebeu o grau de Oficial da Ordem da Torre e Espada, a título póstumo, mas só em 1952.²⁰



Fig.14-Eng.Canto Resende



Fig.15-Coronel Jorge de Castilho




Fig. 13 – Búfalos de Timor pastando.

Em 3 de Setembro de 1945, quando do fim da Guerra e após a retirada dos japoneses, nada estava em pé na ilha, pelo que a nova Missão Geográfica de Timor iniciou o seu trabalho a partir do zero.

Pela portaria nº14972 de 3 de Agosto de 1954, a Missão Geográfica de Timor foi refeita e até 1973 trabalhou, primeiro com três engenheiros suponho que o Eng.Sousa Afonso e os dois a seguir indicados, depois com o saudoso Engenheiro Alarcão Bastos e

tendo como chefe de Missão o engenheiro Teixeira Botelho, com quem tive o prazer de trabalhar, e em 1970 apenas com um, suponho que o engenheiro Botelho.

Reconstruídos todos os marcos e medidas as direcções, foi implantada uma nova rede geodé-

¹⁹ Timor- Ocupação Japonesa- Carlos Vieira da Rocha-1996.

²⁰ Timor- Ocupação Japonesa- Carlos Vieira da Rocha - 1996

sica o que permitiu em pouco mais de 23 anos a elaboração das 37 folhas da carta 1/50000 de Timor, completamente atualizadas (1968) e correcta em todos os aspectos.

Quando da vinda do autor para Timor em 1967, este foi portador de uma colecção de folhas da carta 1/50000 para utilização dos serviços militares de Timor.

Presentemente (estava-se em 1970) efectua(va)-se o nivelamento de precisão de toda a ilha e o adensamento da rede de Díli e de Baucau, para fins de cadastro. Foi utilizado o Elipsóide Internacional (Hayford) e o Datum não está em nenhum vértice, mas foram fixadas latitudes e longitudes dos vértices Caitaba, Burnuli e Lequi-Levato, de modo a ficarem com desvios mínimos em relação aos respectivos valores astronómicos.

Como se encontra agora cartografado Timor.

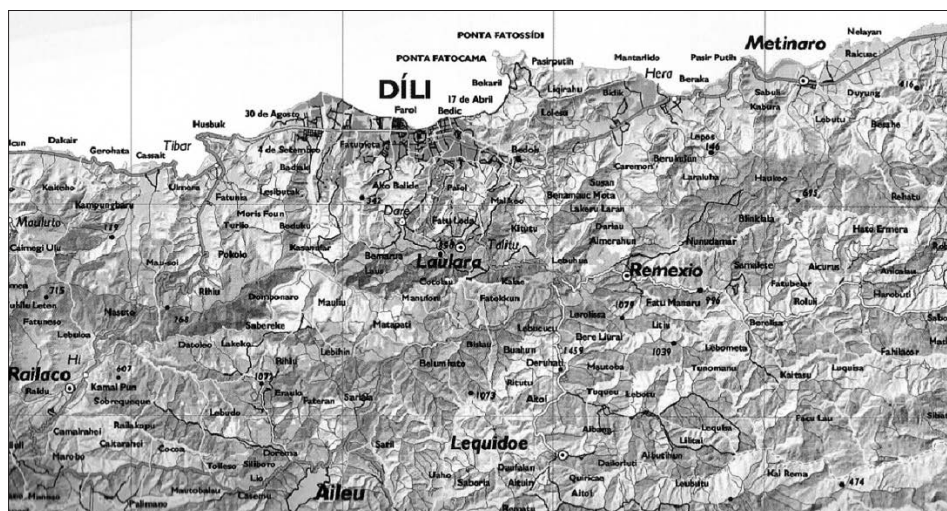


Fig. 16 – Uma bonita carta de Timor na escala 1/250000. Atlas de Timor Leste²¹

3)-Adensamento da rede de Díli (Concelho)

(a)-Generalidades

É óbvio que a rede geodésica existente em Timor, aliás como acontece em todos os países, é suficiente para as necessidades cartográficas e outras, mas quando nos reportamos às necessidades do cadastro geométrico, fica sempre muito aquém das exigências mínimas.

Assim, foi determinado em 1968 que a MGT executasse e estudasse as medidas concernentes à preparação dos concelhos dos postos de Díli e Baucau para esse fim.

Para tal estudou-se a rede existente, desenhados em forma triangular na fig.23, a qual apresentava lados bastante extensos e largas zonas de onde não se descortinava um único marco, não obstante esses marcos se encontrarem colocados em excelentes locais.

²¹ Atlas de Timor Leste -Lidel

Nessa altura foi o autor contactado para dar a sua colaboração à Missão Geográfica de Timor, distinção essa imediatamente aceite, e após algumas formalidades dos Comandos Chefe e Militar, propôs-se executar o trabalho.

A ilha de Timor é de formação recente, época terciária, e de origem vulcânica, sujeita portanto a maiores transformações de origem tectónica e consequência da erosão. É normal assistirmos a movimentos de terras, normalmente motivados pelas chuvas e pela pouca consistência dos terrenos. Além disto ainda se terá de contar com os grandes declives naturais em terrenos de formação recente, e com alguma vegetação embora não muito cerrada, mas atingindo nalguns pontos a forma de floresta primária cerrada.

O relevo natural da ilha favorece a escolha de pontos onde construir os vértices e foi esse o primeiro trabalho em que colaborámos.

O Pôr do Sol só tinha como rival o Nascer do Sol na montanha quando antes de começar a observar, esperava uns minutos que o astro rei se dignasse aparecer. As sombras por ele projectadas nesses momentos espalhando-se pelas terras mais baixas parecia algo irreal e de uma beleza tal que nos esquecíamos do cansaço da subida, por vezes de muitas horas.

Mas era nesses locais que nos sentíamos realizados como géometras, e dávamos valor às possibilidades que os nossos conhecimentos nos davam. Aqui sim, havia liberdade.

Ainda tentámos aproveitar alguns pormenores antigos como igrejas, faróis mas a M.G.T. não concordou e limitámo-nos a seguir o estipulado. Assim o Farol de Dili não foi considerado nesta rede.



Fig. 17 – O famoso relevo natural da ilha, no Tatamailau.




Fig. 18– E o pôr do Sol sempre maravilhoso em Timor.




Fig. 19 – Farol de Dili, onde havia um banco de jardim virado na direcção de Lisboa para os saudosistas.

de modo a facilitar as pontarias em direcção, nomeadamente as mais próximas. A parte inferior é também cilíndrica e ficará com a altura necessária para ficar bem encaixada. Alguns marcos ainda foram construídos sobre uma sapata de secção quadrada.

(c)-Giros

A figura base a adensar assenta em 11 (onze) geodésicos da rede fundamental da ilha. Segundo se pode ver na figura 3 foram construídos no interior desta malha mais 15 novos vértices.

Não foram considerados 6 nas cercanias de Dili e o Farol, todos da rede geodésica, por definir mal as cotas e por não ser necessário. O trabalho de campo foi todo executado com Teodolito Wild T3, segunda as normas usuais nos trabalhos de geodesia de terceira ordem do Instituto Geográfico e Cadastral. Em cada vértice foram executados 6 pares de giros, alternando de vértice as séries I, II, III e IV, que determinam as leituras do limbo e micrómetro assim por exemplo, no primeiro vértice utilizou-se a série I com os seguintes pares:

	Limbo	Micrómetro
Par 1	0°00'	05,0
Par 5	30°00'	15,0
Par 9	60°00'	25,0
Par 13	90°00'	35,0
Par 17	120°00'	45,0
Par 21	150°00'	55,0

Não se apontou em cada giro a mais de 8 direcções para evitar erros de arrastamento e o cansaço do observador.

Os resultados das observações foram registados nas cadernetas de campo fornecidas pela Missão Geográfica, sendo cada coluna referente a uma sessão de observações.

Todas as observações azimutais foram centradas sobre cada pilar, pelo método simples de utilização de uma cartolina amovível após a centragem da base de que se pode ter uma ideia pela figura nº18.

O raio da circunferência da cartolina foi calculado, pelo Eng. Alarcão, em função da circunferência que passa nos três vértices dos espigões da placa de centragem e que assentam no pilar. A centragem da cartolina obtém-se por outra circunferência de raio igual ao do orifício do pilar, o qual para uniformização do fabrico, implica o uso de um tubo de fibrocimento da mesma espessura em todos os pilares e colocado quando da construção, e que é concêntrico com a circunferência da cartolina.

Após a centragem coloca-se a placa com os espigões tangentes à cartolina, levanta-se um dos espigões, retira-

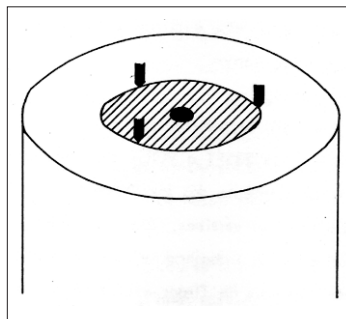


Fig.24 - Topo de marco com cartolina de centragem, para centrar a Base de centragem forçada.

se a cartolina e torna-se a colocar a placa sem mexer nos outros dois espigões. A placa fica assim centrada com o pilar.

O raio exterior da cartolina é função das dimensões do triângulo inscrito, representado pelos três bicos da placa de centragem.

As observações prolongavam-se normalmente das 5h30 às 7h30. A partir das 8h00 tornava-se impossível prosseguir as mesmas em azimuth, pelo que se utilizaram as horas mais quentes para as observações zenitais.

Utilizaram-se sempre 4 vértices para as observações zenitais, sendo para cada um desses vértices registadas 4 leituras na posição directa e 4 na posição inversa.

Quando era necessário ocupar um vértice já ocupado anteriormente para se medir mais direcções, caso dos vértices que têm de fornecer mais de 8 direcções, foi sempre utilizado o método de introduzir duas das direcções já utilizadas em sessão anterior.

(d)-Gabinete

Alem do cálculo das cadernetas foi necessário verificar no final do trabalho de campo, os erros de fecho de todos os triângulos formado pelos vértices ocupados, tendo-se finalmente concluído que os erros estavam todos dentro da tolerância admitida para um trabalho de 3ª ordem. Curioso notar que alguns, poucos, triângulos fecharam a zero, o que deu origem a uma observação de que esses triângulos estavam de certeza mal observados, uma vez que o zero é o óptimo e que este no campo nunca se alcança.

(e) -Transportes e pessoal

Dado que a Missão Geográfica de Timor só dispunha de dois jeeps Land Rover, hipotecados aos engenheiros em trabalhos de campo noutras locais, foi-nos cedido um Unimog que nos prestou imensos serviços e fomos autorizados a alugar um táxi Land Rover, sempre que necessário.

O Unimog tinha um condutor chinês e foram-me fornecidos vários porta-miras e carregadores, de 4 a 7, bem como autorização para contratar mais pessoal, localmente, se necessário.

Em Timor o processo de contratar pessoal é curioso pois bastava contactar o Administrador e dizer a quantidade de pessoal desejado, o dia, a hora e o local. Normalmente todos se apresentavam com pontualidade. Alguns dos pontos a atingir ficavam a várias horas a pé de qualquer via de comunicação, pelo que foi também necessário requisitar cavalos (os kudás), por processo idêntico ao do pessoal, por intermédio do Administrador.



Fig.25 – Um kuda (cavalo Timor)

Para estes cavalos foi necessário prevenirmo-nos com arreios, normalmente das unidades militares, porquanto os cavalos são fornecidos sem qualquer arreio, às vezes só com uma única manta.

Os cavalos timores são autênticos alpinistas pois sobem declives fortíssimos e equilibram-se em veredas perigosíssimas mesmo para quem anda a pé. São excelentes auxiliares dos carregadores e de quem tem de palmilhar quilómetros nos difíceis trabalhos de campo, nestas regiões.

(f)-Conclusões

Do relatório final do trabalho extrai-se o seguinte:

Vértices estacionados		30
Direcções observadas	azimutais	159
	zenitais	93
Vértices antigos observados		1
Elementos para Directa		1

Este trabalho foi executado entre 23 de Setembro e 30 de Novembro, total 69 dias, e em acumulação com o serviço militar (Chefe da 1ª Repartição do Quartel General) que não foi descurado.

Foi notada uma discrepância em azimuth, que reputamos importante, no que diz respeito à refração lateral, nunca notada por nós nos trabalhos de topografia anteriores. Acontece que as observações entre as 5h30 e as 7h30 chegaram a dar diferenças de valores não desprezíveis e que influenciaram grandemente as médias obtidas.

Também e, como é natural, as observações para Nascente de manhã e para Poente à tarde, foram bastante prejudicadas pelo sol.

Curioso notar que em alguns vértices as observações foram interrompidas por nevoeiros súbitos, que subiam as serras, passavam por nós, envolviam-nos e passados alguns minutos, por vezes horas, dissolviam-se e só então se podia continuar com as observações.

O material de campo ressentia-se muito com a humidade tropical, nomeadamente os limbos onde se verifica muitas vezes o aparecimento de fungos que prejudicam e algumas vezes impossibilitam qualquer observação.

O trabalho de cadastro do Concelho de Dili decerto virá a beneficiar algo desta singela contribuição das Forças Armadas na pessoa do autor para com os serviços Cíveis da Província de Timor.

[Fim do artigo publicado no Boletim do Serviço Cartográfico do Exército em 1970]

IV- Mais dados sobre Timor

As fronteiras de Timor foram objecto de diversas convenções e tratados conforme adiante se apresenta e compila.

[O texto do Comandante Moura Braz, artigos e introdução, é apresentado a Bold Itálico e Negrito].

*“A soberania portuguesa sobre Timor vinha de longos séculos e foi com dificuldade e depois de prologadas negociações que Portugal cedeu à Holanda a parte do sudoeste do território da ilha juntamente com seus direitos sobre a costa orientada da ilha das Flores. Estas cedências foram realizadas pelo tratado de Lisboa de 20 de Abril de 1859, mas só foram efectivadas, após extensa discussão, depois da assinatura do tratado de limites de 1899, com que se pretendeu pôr termo à questão.”*²²

Os limites definitivos só foram fixados pela convenção assinada em Haia em 1 de Outubro de 1904 que determina os que ficaram separando o Okussi-Ambeno (Uecussi), pertencendo a Portugal, das possessões Neerlandesas (Holandesas) e que estabelece ainda novas estipulações acerca de determinadas trocas de terrenos entre os dois países.²³

Esta fronteira, uma das mais remotas, foi certamente, depois do Chire e de Manica, (em Moçambique) aquela que deu mais trabalho e canseiras para chegar ao termo da sua regularização e a única em que *aparece nos tratados uma referência a valores em moeda*. O tratado de 20 de Abril de 1859, depois de oito longos artigos em que se explica miudamente a forma e a essência das trocas e das cedências entre as partes contratantes, se citam os nomes e as confrontações de numerosos reinos e estados e se referem a ilhas cedidas e ilhas sobre as quais a Holanda desiste de qualquer pretensão (Pulo Cambing ou será Ataúro) termina assim:

*Artº9º- Em compensação do que Portugal poderia perder com a troca das respectivas supra mencionadas possessões, o governo dos Países Baixos, I)-dará ao Governo Português, quitação completa da soma de 80000 florins, emprestada em 1851 ao governo das possessões portuguesas do arquipélago de Timor pelo governo das Índias Neerlandesas, II)Entregará além disso ao governo Português a soma de 120000 florins das Países Baixos. Esta soma será paga um mês depois da troca de ratificações do presente tratado.”*²⁴

O tratado de demarcação e troca de algumas possessões portuguesas e neerlandesas no arquipélago de Solor e Timor, entre Portugal e os Países baixos, foi assinado em Lisboa aos 20 de Abril de 1859 e trocadas as ratificações em 26 de Agosto de 1860 e tem o seguinte teor²⁵:

Artº1º- Os limites entre as possessões portuguesas e neerlandesas na ilha de Timor, serão:

Ao norte as fronteiras que separam a Cova do Juanilo e ao sul as que separam Suai de Lakecune.

Entre estes dois pontos os limites das duas possessões são os mesmos que os dos estados limítrofes portugueses e neerlandeses.

(Segue-se uma relação de nove estados debaixo do domínio de Portugal e outros tantos do da Neerlandia.)

Artº2º- A Neerlandia reconhece a soberania de Portugal sobre os estados situados a leste dos limites por esta forma circunscritos à excepção do estado Neerlandês de Neaucatar ou Calumine (Columinene) que se acha encravado nos estados portugueses de Lamakitu, de Tânterine, de

²² Fronteiras do território Nacional no Ultramar - Comandante Moura Braz-1943

²³ Idem

²⁴ Fronteiras Idem, Idem

²⁵ Fronteiras Idem, Idem

Fallafait e de Suai. Portugal reconhece a soberania da Neerlandia sobre todos os estados situados a oeste destes limites à excepção da encravação de Oikonni, que continua a ser portuguesa.

Artº.3º-A encravação de Oikoussi (Uecussi), compreende o estado de Abenu com toda a parte onde ali está arvorada a bandeira portuguesa, o estado de Oikoussi propriamente dito e o de Noimuti. Os limites desta encravação são as fronteiras entre Ambenu e Aufrang, a Oeste Insana e reboki (Beboki), compreendendo Cisale, a leste Isnnebair, compreendendo Omakono e Tumbaba, ao sul.

Artº4º-Na ilha de Timor reconhece Portugal consequentemente a soberania da Neerlandia sobre os estados de... (segue-se a lista dos estados compreendidos na parte portuguesa)

Artº5º-A Neerlandia cede a Portugal o reino de Mombara (Mambara ou Maubara) e a parte de Ambenu ou Ambeno (Sutrana) que há muitos anos tem arvorado a bandeira portuguesa.

Artº6º-A Neerlandia desiste de toda e qualquer pretensão sobre a ilha de Kambing (Pulo Kambing ou Ataúro) ao norte de Díli e reconhece a soberania de Portugal sobre esta ilha.

Artº7º-Portugal cede à Neerlandia as possessões seguintes:

Na ilha das Flores, os estados de Laran-tuca, Sicca e Paga, com as suas dependências: na ilha Adenara, o estado de Wouré, na ilha Solor, o estado de Panang Kajo.

Portugal desiste de todas as pretensões que poderia talvez fazer valer sobre outros estados ou lugares situados nas supra mencionadas ilhas ou nas de Lomblem, de Pantar e de Ombay, quer estes estados usem a bandeira portuguesa ou neerlandesa.

Artº8º-Em virtude das disposições do artigo precedente, a Neerlandia entra na posse plena e indivisível de todas as ilhas situadas ao norte de Timor a saber:

A das Flores, de Adenara, de Solor, de Lomblem, de Pantar (Quandar), e de Ombay com as pequenas ilhas adjacentes, pertencentes ao arquipélago de Solor.



Fig. 26 - Fronteira entre Timor Lorosae e a Indonésia.

Os limites em Timor foram definitivamente fixados pela convenção de 1 de Outubro de 1904 ratificada pelos dois governos em 29 de Outubro de 1908.

Por essa convenção os Países Baixos cedem a Portugal o território de Mankatar em troca dos de Noimuti, Tahakai e Tamiru Ailala e são fixados os seguintes limites para o território de Okussi-Ambene encravado na parte holandesa mas que continua na posse de Portugal.

Segue uma descrição exhaustiva de todos os pormenores que definem as fronteiras tanto do Uecussi como do restante território.²⁶

²⁶ Fronteiras do Território Nacional no Ultramar- Comandante Moura Braz – 1943 Pag. 141 a 143

V- Estórias sobre Timor

Da história ou estórias da Ilha de Timor, ressalta a de um governador (suponho que Lopes de Lima) que quando foi nomeado soube que os funcionários públicos não recebiam há mais de dois anos, e como recebeu carta branca do governo de Lisboa para resolver todos os assuntos pendentes em Timor, e tendo recebido dos holandeses verbas acima dos 200.000 florins, pagou aos funcionários e cedeu ainda mais ilhas aos holandeses, pelo que ficou com a fama de ter vendido o resto das ilhas que sobravam, aos holandeses²⁷.

De tal maneira se portou este governador que o governo de Lisboa quando o substituiu mandou no barco com o novo governador, uma companhia de infantaria para prender o governador cessante. Tal não foi preciso pois Lopes de Lima, morreu em viagem no seu regresso a Lisboa.

Aliás, foi mesmo no Uecussi que os portugueses desembarcaram e iniciaram o apostolado cristão por intermédio de padres guerreiros, que empunhavam numa mão a cruz e na outra a espada, embora tenham tentado construir um forte ou tranqueira no Kupang, mas sem êxito.

Ainda há poucos anos se ouvia falar, na boca da população indígena, que o “nosso governador” tinha feito isto e aquilo, e referiam-se a um Governador do fim do século XIX (1894 a 1908) o Coronel Celestino da Silva. Ele fundou a Companhia Pátria e Trabalho, penso que ainda em laboração, desenvolveu a plantação de cafezeiros do célebre café de Timor. Consta que nas guerras internas entre liurais e tropas portuguesas, sempre que um chefe indígena era derrotado o castigo era plantar alguns centos de plantas de café, chegando mesmo aos milhares de pés. Daí o café de Timor ter tido tanta quantidade, qualidade e fama.

Quando cheguei a Timor pretendi contactar alguém da Topografia, que era então a minha área. Tinha frequentado o curso de Topografia Militar Aplicada no Serviço Cartográfico do Exército. Verifiquei que na ilha só existia um único topógrafo a trabalhar nos serviços de Obras Públicas. Era o senhor Dias, que passava os dias com o seu T1 da Wild a desenhar estremas e a calcular áreas. Quando lhe perguntei se ligava os seus trabalhos à rede geodésica, informou-me que em Timor a rede existente, na sua opinião, não devia ser fidedigna, pois não tinha sido publicada em Boletim Oficial da Província. Assim nunca tinha ligado qualquer trabalho seu à rede geodésica.

Também uma outra história, contada à boca pequena, indiciando um funcionário administrativo de Díli, o qual verificou nos regulamentos dos arquivos de identificação, que os indi-




Fig.27- Limites do enclave de Uecussi, onde ficava Lifau, a primeira capital.

²⁷ As Campanhas Coloniais de Portugal,- René Pélissier - 2006

víduos que necessitassem de BI (bilhete de identidade) teriam que apresentar fotografias sem cobertura de cabeça, ou qualquer chapéu, e assim quando duas freiras se prontificaram a obter o tal BI, e como tinham fotografias com os seus trajes de freiras, com aqueles chapéus brancos armados e gomados, o tal funcionário administrativo não aceitou tais fotos. Como as freiras tinham que embarcar com urgência, foram apresentar queixa ao senhor Bispo o qual interferiu junto do senhor governador para que deixasse passar as fotos das freiras e assim os seus BIs. Mas não, o funcionário não concordou e não passou os BIs. Bem sendo assim, o senhor governador só conseguiu resolver o assunto transferindo o referido funcionário para o Uecussi, e o seu substituto lá autorizou que as freiras tirassem as fotos com as coberturas de cabeça do seu regulamento.

VI-Consequências desta colaboração

Depois de regressar de Timor, voltei a Moçambique pela terceira vez. Entretanto dá-se o 25 de Abril, estando eu já colocado em Lourenço Marques depois de dois anos de Nampula, e foi aí que recebi uma carta do Engenheiro Alarcão Bastos, então já Chefe do Serviço Geográficos de Timor, convidando-me para o substituir em comissão de serviço, pois ele ia ser transferido para Macau, como chefe dos mesmos serviços, mas de Macau.



Fig. 28 - Não há verde como o de Timor

Ainda balancei com o convite, mas aconteceu que a referida carta só chegou à minha mão no dia 26 de Abril de 1974. Não sabendo o que reservava o futuro, mas adivinhando o que depois aconteceu, agradeci a atenção e o convite do mesmo Engenheiro Alarcão e não aceitei.

Passado anos, em 1985, o mesmo Engenheiro Alarcão voltou à carga e indigitou-me para chefiar o *Centro de Formação Técnica* em Ponta Delgada, Açores. Era uma espécie de Escola de Formação, como agora se diz, Profissional e era mais um desafio para um simples oficial do Exército, embora de Artilharia.

E lá fiz mais uma comissão, agora civil, no Governo Regional dos Açores, ensinando Topografia.

VII-Divagando

É certo que já passaram quase 40 anos sobre o meu regresso a Lisboa, mas das quatro comissões que fiz no Ultramar, esta foi a que me deixou mais marcado. Não só pelo pessoal com que trabalhei, militar ou civil, pela terra tão áspere e tão acolhedora simultaneamente, e, como aconteceu a Gago Coutinho, foi em Timor que me descobri como Geómetra e andarilho pelo mato fora.

Ocupar, geodésicamente falando, todos os pontos altos em redor de Díli desde o Fatucama, agora com uma estátua de Cristo Rei no local preciso onde existia o vértice geodésico com o mesmo nome, ao longínquo Lahui depois de Aileu, ao Lacaça que bem me custou a subir, ao Fato Francisco, ao Biluna Hato e ao Lebo Raíndo, e todos mais que ocupei, me pre-dispuseram para gostar de estar no início da madrugada, já em posição de poder fazer observações e adorando estar vivo e em condições físicas de o poder fazer. Meus filhos e minha mulher diversas vezes me ajudaram nos trabalhos e por isso ficaram a adorar esta terra de Timor. Não posso esquecer que os meus filhos quando desenhavam paisagens sempre incluíam os picos de Timor, mesmo alguns anos depois de regressar a Lisboa. E o verde desta terra não tem comparação com nenhuma africana.

Também o folclore nativo me impressionava, tanto no Manatuto, como em qualquer outro local, por exemplo no Suai com a sua dança do lenço.

As casas Lulic destinavam-se, segundo me disseram, a albergar os passantes, pois em Timor não havia albergarias e em certas zonas de altitude, não se pode dormir ao relento.

Quando eu saía de Díli, com perto de 40° centígrados, de jeep ou unimog para a Montanha, na primeira meia hora tinha que levantar o vidro pára-brisas, mais meia hora vestia o blusão de cabedal, e mais meia hora apertava todos os botões do blusão pois já estava um frio considerável, e isso de dia, pois à noite e em altitude já se dormia com cobertores, género de roupa quase desconhecido em Díli.

Era nestas ilhas que os portugueses de antanho sonhavam e concretizaram ir buscar o cravo, a noz-moscada, o sândalo e outros artigos especiais que só havia nestes locais.

Só que muito antes os chineses já lá iam e depois os holandeses delas se apoderaram.

Restou a Portugal a área de Timor Leste actual.



Fig.29 - Dança feminina em Manatuto, com os seus tímboles barulhentos.



Fig.30 - Casa Lulic da Tutuala

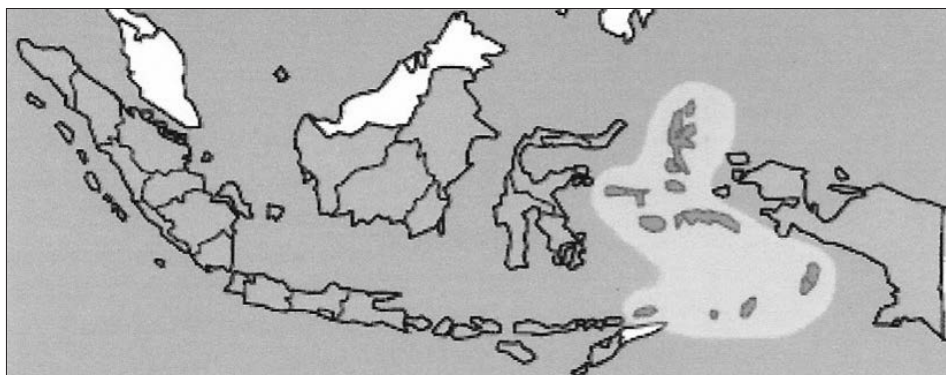


Fig.31 - Ilhas das Especiarias rondando Timor

E por lá ficámos durante cerca de 463 anos, nem sempre em boa paz, mas confabulando com os habitantes e compreendendo-os, o melhor que era possível.

Perto da ponta Leste da Ilha, na região de Lospalos, viam-se nove ilhas, todas da Indonésia. Penso que são:

- Wetar, Kibar, 3 do Arquipélago Barat, Injata, Romanga e Mitán, e 3 do Arquipélago Lati, além do Ilhéu Pulo Jaco.

Não me posso esquecer que em quatro comissões que cumpri no Ultramar, foi a única em que o pessoal que mais lidou comigo no dia a dia, se pôs a chorar na minha despedida, acompanhados com as famílias que puderam trazer para o cais. Gente boa quando tratados com civilidade, mas capazes de matar quando preciso for.

Minha mulher esteve sempre a ensinar português e não só, nas escolas onde trabalhou, e formou professores timores, na escola Canto Resende.

Claro que não havia as benesses actuais da ONU e o Estado Português sempre pagou mal aos seus funcionários, mas trabalhávamos com gosto e com a sensação de sermos úteis àquele povo que sempre nos acolheu com simpatia.

Pergunto a finalizar se terão os nossos trabalhos auxiliado de alguma maneira este novo país? Desconheço.

NUMISMAS DAS SETE MARAVILHAS DO MUNDO ANTIGO

Jaime M. M. Ferreira

A lista final das Sete Maravilhas do Mundo Antigo foi concluída já em plena Idade Média; das Sete, vítimas principalmente de terremotos, apenas sobrevive a Grande Pirâmide.

Com exceção da 2.^a Maravilha (Jardins Suspensos da Babilónia ou de Semíramis), de todas elas há moedas ou medalhas, antigas ou modernas, que as recordam para nós.

Dum ponto de vista histórico e numismático, veremos como se perpetuaram.

1) APRESENTAÇÃO DO TEMA

Os conceitos de “*obra faraónica*”, “*mausoléu*”, “*colosso*” e “*farol*”, assentam em quatro das Sete Maravilhas do Mundo Antigo: a Grande Pirâmide de Gizé, o Túmulo de Mausolo (Halicarnasso), o Colosso de Rodas (ilha de Rodas) e o Farol de Alexandria (Ilha de *Pharos*, Egípto), respectivamente.

Por volta do ano 400 a.C., os historiadores gregos já escreviam sobre os mais importantes monumentos do mundo antigo, cujos centros principais se encontravam na bacia do Mar Mediterrâneo: Egípto, Grécia, Mesopotâmia e Ásia Menor.

A primeira lista das Sete Maravilhas é atribuída ao escritor grego Antípatro de Sídón, que viveu no séc. II a.C.⁽¹⁾ Porém, a lista final só foi concluída já em plena Idade Média; das Sete, vítimas principalmente de terremotos, apenas sobrevive a Grande Pirâmide, que faz jus ao seu nome.

Eis a lista das Maravilhas do Mundo Antigo (ordem habitualmente seguida):

- 1) A GRANDE PIRÂMIDE DE GIZÉ (2600-2500 a.C.-...);
- 2) OS JARDINS SUSPENSOS DA BABILÓNIA OU DE SEMÍRAMIS (c. 600-562 a 126-125 a.C.?!);
- 3) A ESTÁTUA DE ZEUS EM OLIMPIA (438-170 a.C.);
- 4) TEMPLO DE ÁRTEMIS EM ÉFESO (séc. VI - IV a.C.);
- 5) O TÚMULO DE MAUSOLO EM HALICARNASSO (370-351 a.C.-1522 d.C.);
- 6) O COLOSSO DE RODES (292 a 284-226 a.C.);
- 7) O FAROL DE ALEXANDRIA (283 ou 279 a.C.-1326 d.C.)

Com exceção da 2.^a Maravilha (*Jardins Suspensos da Babilónia ou de Semíramis*), de todas elas há moedas ou medalhas, antigas ou modernas, que as recordam para nós. Dos *Jardins Suspensos* não há moedas locais da época, porque então ainda não havia moeda na Babilónia.

Embora todas as Maravilhas do Mundo Antigo tenham sido destruídas por terremotos, incêndios e outros cataclismos (... à exceção da **Grande Pirâmide de Gizé**), sabemos algo sobre elas. Muitas cidades da Ásia Menor (tais como Éfeso, Esmirna e Rodas) foram cruelmente assoladas por terremotos. Não obstante, arquitectos, arqueólogos, historiadores

e numismatas conhecem moedas que lhes dizem respeito; a partir das mesmas tentou-se reconstruir o que terão sido na época do seu maior esplendor.

De todas elas, a **Grande Pirâmide de Gizé** é a única que ainda existe na actualidade; originariamente teria 146,7 m de altura, embora os séculos a tenham desgastado para os actuais 136,7 m. Tem já 47 séculos de existência!

Qual a localização geográfica das Sete Maravilhas do Mundo Antigo?

Situam-se no Egipto, «o Celeiro e o Banco do Mundo» na Antiguidade, a **Grande Pirâmide de Gizé** (construção no período 2600-2500 a.C.) e o **Farol de Alexandria** que começou a ser construído por Ptolomeu I, *Soter* e que acabou por ser concluído por Ptolomeu II, *Philadelphos*, em 279 a.C. ou 283 a.C.

Duas outras Maravilhas localizam-se na Turquia actual: **Templo de Ártemis** em Éfeso e o **Túmulo de Mausolo** em Halicarnasso.

As restantes, localizam-se no actual Iraque (**Jardins Suspensos da Babilónia** ou de **Semíramis**), na Grécia (**Estatua de Zeus, em Olímpia**) e na Ilha de Rodas (**Colosso de Rodas**).

Apresentamos de seguida, um desenvolvimento sobre cada uma delas, dum ponto de vista histórico, mitológico e numismático.

Quadro 1 – DADOS SOBRE AS SETE MARAVILHAS (alguns sujeitos a confirmação)

MARAVILHA DO MUNDO ANTIGO	LOCALIZAÇÃO (actual)	TEMPO DE CONSTRUÇÃO (anos)	CUSTO	EXISTÊNCIA (anos)	ALTURA (metros)	Obs.
PIRÂMIDE DE GIZÉ	Egipto	20	Estatal	47 séculos	147 (original) 137 (actual)	----
JARDINS SUSPENSOS (Semíramis)	Babilónia (actual Iraque)	?!	-----	475	24	----
ZEUS DE OLIMPIA	Olímpia (Grécia)	8	-----	1000	12+3,6	----
TEMPLO DE ÁRTEMIS	Éfeso (Turquia)	120	Subscrição Pública	200	18	----
TÚMULO DE MAUSOLO	Halicarnasso (Turquia)	10	-----	1872	12	(a)
COLOSSO DE RODES	Ilha de Rodas	12	CCC Talentos	58	32-33	----
FAROL DE ALEXANDRIA	Egipto	20	DCCC Talentos	1609	117	(b)

Notas

(a) Dados modernos estimam que a altura total do Mausolo de 3 andares, seria de 45 m.

(b) A altura calculada segundo os dados mais actuais seria de 117 m e não os clássicos 120-135 m.

2) A GRANDE PIRÂMIDE DE GIZÉ (2600-2500 a.C.-...);

2.1) PARTE HISTÓRICA

O homem teme o tempo, assim como o tempo teme as pirâmides, diz um antigo adágio árabe.

Acredita-se que as pirâmides do Egito – nomeadamente a **Grande Pirâmide**, também conhecida como **Pirâmide de Queóps**, que serviu de modelo às demais –, tenham sido construídas, como monumentos ao poder do Faraó.

Do outro lado do rio Nilo e apenas a 13 Km a oeste da actual cidade do Cairo, a Pirâmide de Queóps ergue-se sobre o relativamente alto planalto de Gizé, juntamente com as pirâmides de Kéfen e Mikerinos. Sem vê-la, o tamanho da pirâmide é quase incompreensível: cobre uma área de 52.611 m² e cada lado mede, na base, 228 m. Teria 148 m (altura original) e contém dois milhões e trezentos mil blocos de granito.




Figura 1 - Grande pirâmide de Gizé

Dados Técnicos

- Autor: Queóps (faraó);
- Localização: Gizé (Egipto);
- Custo Estatal: desconhecido;
- Área da Base: 52.611 m² e cada lado mede, na base, 228 m;
- c. 137 m (altura actual da pirâmide de Queóps);
- 230 m de comprimento;
- 100.000 operários (em turnos de 3 meses);
- Construção: mais de 20 anos;
- 5 milhões e pedras calcárias;
- Existência: 47 séculos.

Queóps, o mais rico dos faraós, mandou construir a sua Pirâmide ao longo de mais de 20 anos; 100.000 operários e escravos trabalharam na obra, revezando-se de 3 em 3 meses; muitos deles sucumbiram sob os gigantescos blocos de pedra (pesando, em média 2½ toneladas; alguns desses blocos são maiores e chegam a pesar 15 toneladas). Tais blocos vinham da Arábia, em barças e pelo Nilo.

Queóps, foi mais tarde sepultado na sua Grande Pirâmide. Era habitual na câmara mortuária dos faraós serem enterrados objectos de ouro, móveis, anéis, pré-moedas (?), etc.

O próprio Napoleão Bonaparte, junto das Pirâmides se rendeu à grandiosidade destes monumentos da Humanidade, ao proferir para os seus homens a célebre exaltação:

“Soldados!... Do alto destas pirâmides, quarenta séculos vos contemplam!”

2.2) PARTE MONETÁRIA

Não localizámos moedas antigas com a representação da Grande Pirâmide de Gizé; contudo, modernas moedas egípcias de «1», «2» e «5» piastras (de 1984), representam as Pirâmides.

A título de curiosidade, anotamos que o México Moderno tem muitas moedas com representação das pirâmides locais.



Figura 2 - EGIPTO – 1984 (AH1404) «1» piastra de bronze-alumínio, com pirâmide de Gizé em primeiro plano (Rev./)

3. JARDINS SUSPENSOS DA BABILÓNIA OU DE SEMÍRAMIS

(c. 600-562 a 126-125 a.C.?!)

3.1) PARTE HISTÓRICA

Existem duas versões sobre a construção dos **Jardins Suspensos**. Uma, atribui a autoria à lendária Semíramis, mãe de Adad-Nirari III, que reinou entre 810 e 783 a.C.; outra, atribui a construção ao poderoso Nabucodonosor II, c. 600 a.C., que para satisfazer a sua esposa preferida, Amytis, filha do rei persa Astiajo, que sentia saudade de sua terra natal, mandou construir esta Maravilha.

Sob Nabucodonosor II, a Babilónia (na Mesopotâmia), capital do império caldeu, era a cidade mais rica do mundo antigo.

Em 450 a.C., Heródoto⁽⁴⁾ dizia: “... *Além do tamanho, a Babilónia ultrapassava em esplendor qualquer cidade do mundo conhecido até hoje*”. Mas em 539 a.C. o império caldeu foi conquistado pelos Persas e dois séculos mais tarde passou a ser dominado por Alexandre, «o Grande», tornando-se parte da civilização helenística. Após a morte de Alexandre (323 a.C.), a Babilónia deixou de ser a capital do império, iniciando a decadência.

Heródoto, não fala dos Jardins Suspensos da Babilónia como Maravilha Antiga; nem o poderia fazer, uma vez que a lista das Sete Maravilhas só foi elaborada em c. 100 a.C.

Os Jardins Suspensos, eram feitos de pedra tal como as muralhas da Cidadela do Norte.
⁽⁵⁾ Nos Jardins Suspensos da Babilónia os terraços eram sobrepostos, sendo irrigados por um sistema que bombeava água do rio Eufrates. Nesses terraços estavam plantadas árvores e flores tropicais em alamedas de altas palmeiras e árvores de fruto.

Quando Alexandre Magno visita a cidade da Babilónia (c. 326 a.C.), parte já se encontrava em ruínas. A destruição definitiva tem lugar no ano 126-125 a.C., ano em que o parto Evemero conquista a cidade e a incendeia. Desde então não restam mais ruínas na orla do Eufrates.

Sobre as ruínas da Babilónia, ergue-se, hoje, a cidade de Al-Hillah, a 160 Km de Bagdade, a conturbada e mítica capital do Iraque.

3.2) PARTE MONETÁRIA

Não detectámos nenhuma moeda, antiga ou moderna alusiva aos Jardins Suspensos da Babilónia.




Figura 3 - Jardins Suspensos da Babilónia ou de Semíramis

Dados Técnicos

- Autoria (versão 1): Semíramis, mãe de Adad-Nirari 111, entre 810 e 783 a.C.;
- Autoria (versão 2): Nabucodonosor 11 (c. 562-600 a.C.);
- Localização: Babilónia (antiga Mesopotâmia; Al-Hillah, actual Iraque);
- 400 pés de largura (seg. Diodoro, ou seja, c. 121 m);
- 80 pés de altura (seg. Diodoro, ou seja, c. 24 m);
- Existência: c. 475 anos.

4) A ESTÁTUA DE ZEUS, EM OLIMPIA (438-170 a.C.)

4.1) PARTE HISTÓRICA

Fídias, viveu no século V a.C., e da sua oficina saiu uma das Sete Maravilhas do Mundo: a estátua de Zeus, colocada num enorme templo dedicado a este deus grego, na cidade de Olimpia, na Grécia.

Fídias, revelou que para fazer a estátua de Zeus, se inspirou em Homero, e na seguinte passagem da *Hinda, Ilíada, Livro I*:

“Calou-se, e inclina a majestosa fronte
Que sombreiam os cabelos anelados
E todo o Olimpo treme ante o seu gesto.”

A Estátua de Zeus, em Olimpia é obra de Fídias (c. 490-c. 430 a.C.), o mais famoso escultor da Grécia antiga e do período clássico. Tinha dimensões colossais e foi feita pela técnica da *criselefantina*, isto é, aplicação de ouro por cima de marfim, sendo as partes representando a carne feitas de marfim montado sobre uma base de madeira ou pedra, ao passo que as vestes e outros ornamentos eram de ouro. A altura da estátua era de c. 12 m e assentava num pedestal com c. 3,6 m de altura. O deus era representado sentado no trono, de cedro, adornado de ouro e pedras preciosas. Estava coroado com um ramo de oliveira e na mão direita tinha um ceptro e na esquerda uma estátua da *Nike* (deusa Vitória). A ideia que o autor procurava apresentar era a da divindade suprema da nação helénica, entronizada como vencedora num estado de perfeita majestade e repouso, governando com um aceno de cabeça o mundo subjugado.

Segundo Filon de Bizâncio, “... Enquanto nós apenas ficamos admirados com as outras seis maravilhas, ajoelhamo-nos em frente desta, com o maior respeito.”



Figura 4 - Áureo de Adriano (134-138 d.C.), com a representação de Júpiter (o Zeus dos Romanos) no reverso.

4.2) PARTE MONETÁRIA

No ano 170 a.C., o templo de Zeus em Olímpia (Grécia) foi destruído. A estátua do rei dos deuses, não se sabe ao certo, pode ter sido destruída na mesma época ou 50 anos depois; também não resistiram boas cópias da mesma.

Segundo outros AA., a estátua terá sido destruída por um terramoto.




Figura 5 - A Estátua de Zeus, em Olímpia (Grécia)

Dados Técnicos

- Autor: escultor Fídias(6) (de Atenas);
- Patrocínio: Conselho de Olímpia (438 a.C.);
- 40 pés de altura (c. 12 m);
- 2 pés, a altura do pedestal (c. 3,6 m);
- 8 anos;
- Existência: c. 1000 anos.

Em recentes descobertas encontraram-se restos da oficina de Fídias. Nela também foram encontrados moldes, cinzéis e outras ferramentas.

Para termos uma ideia da estátua de Zeus, podemos recorrer a algumas moedas cujos artistas, com maior ou menor aproximação reproduziram a estátua de Zeus.

Existe uma pintura moral descoberta em Eleusis, com Zeus.

Referiram-se também, algumas moedas da Hélada do tempo do imperador Adriano. Trata-se de áureos, datados de 134-138 d.C., onde no reverso se apresenta a estátua de o Júpiter (o Zeus dos Romanos). Sabe-se por outro lado, que Adriano mandou fazer uma reprodução reduzida da estátua de Zeus, em ouro, que mandou colocar na sua vila de Tivoli, que depois mandou reproduzir em moeda.



Figura 6 - Moeda de Alexandre «o Grande», com a representação da Estátua de Zeus Olimpo (Rev./) (Obs. Vide também GORNY & MOSCH, Auktion N.º 114, 4/März, p. 84)

5) TEMPLO DE ÁRTEMIS EM ÉFESO (séc. VI-IV a.C.)

5.1) PARTE HISTÓRICA

Éfeso, cidade fundada como colónia grega no séc. VII a.C., era a pátria de Posidónio, cinzelador contemporâneo de Pompeu.⁽⁷⁾

Cem anos antes da estátua de Zeus, foi construído um grande templo de mármore, dedicado a Ártemis,⁽⁸⁾ a deusa da caça (Diana entre os Romanos). O arquitecto grego Quersifron fez o projecto, financiado inicialmente por Cresos (560-546 a.C.), rei da Lídia; chegou a ser feita uma subscrição pública para este Templo novo.

O Templo de Ártemis, situado em Éfeso, deve a sua fama não só ao seu tamanho, mas às magníficas obras de arte que a adornavam, produzidas pelos maiores artistas da época. Templo de Ártemis foi celebrado por Plínio, Fílon de Bizâncio e Vitruvius.

O Templo levou c. 120 anos a ser terminado, no conjunto das suas diversas versões. Destruído num incêndio (356 a.C.), provocado por um louco chamado Erostrato e na noite do nascimento de Alexandre «o Grande», este reedificou-o desta vez em 20 anos.

No ano 262 da nossa era, o templo foi destruído para sempre durante a invasão dos Godos (262 d.C.).



Figura 7 - Templo de Ártemis em Éfeso

Dados Técnicos

- Autor: arquitecto grego Quersifron (projectista);
- Patrocínio/Financiador: Cresos, rei da Lídia;
- Custo: Subscrição Pública;
- Localização: Éfeso (Ásia Menor);
- 120 anos de trabalho;
- 425 pés de comprimento segundo Plínio (c. 130 m);
- 60 pés de altura (18 m);
- Existência: c. 200 anos.



Figura 8 - Tetradracma de prata (485-465 a.C.)

Dados Técnicos:

- Anv./: Cabeça de Ártemis/Aretusa, 4 golfinhos à volta da cabeça, e a inscrição; ΣΥΡΑΚΟΣΙΩΝ («Syrakosion») começando ao centro e à direita, acabando em cima.
- Rev./: Quadriga conduzida por condutor barbado, com Nike em cima; pontos ou gárfilas nos bordos.



Figura 9 - Medalhão de Cláudio e de Agripina com a figura de Diana (Artemisa) de Éfeso



Figura 10 - Ártemis (Diana), deusa da Lua (Fonte: Gorri, Mus., Flor., Vol. 2, tav. 88, pp. 93-94)



Figura 11 - Cistóforo de Éfeso, do imperador Adriano (117-138 d.C.) – 10,80 g (Fonte: GORNY & MOSCH, Auktion N.º 114, 4/März, p. 84)

Mais tarde (séc. IV d.C.), o uso que era feito do Templo de Ártemis era mal tolerado pelos cristãos, sendo completamente destruído por S. João Crisóstomo.

Chegaram até nós cópias da famosa estátua de Ártemis que nos dão uma ideia de sua beleza; a original era feita de ouro, prata e pedra negra. A parte superior do corpo estava nua e as vestes que cobriam as pernas e os quadris eram ornamentadas com relevos de abelhas (símbolo da cidade de Éfeso) e outros animais; a cabeça, com um alto penteadado, irradiava majestade.

5.2) PARTE MONETÁRIA

As ruínas desta Maravilha antiga foram descobertas por John Turtle Wood (1860). Dela conhecem-se bastantes moedas, quer gregas, quer romanas.

Nas imediações do local para a reconstrução da fachada do templo, foram encontradas 87 moedas antigas conhecidas. Para reconstruir a fachada do Templo

de Ártemis, foi apenas utilizada uma única moeda que sintetizava o número exacto de colunatas, como figurava noutra moeda.

Conhecem-se moedas dos imperadores Augusto (27 a.C.-14 d.C.) e de Antonino Pio (117-138 d.C.), em que se vê a representação da Diana de Éfeso (Ártemis para os Gregos), com a sua representação no reverso.

6) O TÚMULO DE MAUSOLO EM HALICARNASSO (370-351 a.C.-1522 d.C.)

6.1) PARTE HISTÓRICA

Após a morte do sátrapa persa da Cária, Mausolo (rei da Cária no período 377-363 a.C.), a sua esposa Ártemis II (Artemisa) mandou construir uma sepultura em Halicarnasso considerada uma das Sete Maravilhas do Mundo, votara um amor muito grande a Mausolo, sendo o seu túmulo uma homenagem da viúva. Desde então, os túmulos monumentais recebem o nome de *mausoléus*.




Figura 12 - O Túmulo de Mausolo em Halicarnasso

Dados Técnicos

- Autores (1): arquitectos gregos Sátira e Píteus;
- Autores (2): escultores Briáxis, Leócrates, Escopas e Timóteo;
- Patrocínio: Artemisa, esposa e irmã de Mausolo;
- Localização: Halicarnasso (Bodrum, sudoeste da Turquia);
- 180 pés de altura (c. 55 m);
- 140 pés de perímetro (c. 38 m);
- Dimensões totais: 40 x 30 x 45 m (largura x profundidade x altura);
- 36 colunas (12 m de altura cada);
- 10 anos de trabalho;
- Existência: c. 1872 anos (ainda existe a fundação).

Mausolo nascera em Mélassa e reinou na Cária durante 24 anos; príncipe poderoso, reinou como independente. Nos seus domínios, Mausolo tirava dinheiro de tudo.

O Mausoléu foi completado c. 350 a.C., três anos depois de Mausolo morrer (353 a.C.) e dois anos após a morte de Artemisa. De acordo com o historiador Plínio, os artesãos decidiram ficar e terminar o trabalho depois da morte de seus patrões, considerando que era ao mesmo tempo um memorial da própria fama deles e da arte da escultura.

O túmulo era rectangular e as paredes estavam flanqueadas por 36 colunatas jónicas (de altura tinha c. 55 m e de perímetro c. 38 m), com formato piramidal e uma quadriga no topo; eram de pedra vulcânica verde. As *tumbas* eram decoradas com esculturas de leões, guardas, cavalos, humanos, carros, e carros de corridas. O túmulo permaneceu erguido até ao séc. XIII, quando um terramoto abateu o telhado e derrubou as colunatas.

Em 1522, todos os blocos do Mausoléu tinham sido desmontados e usados pelos Cavaleiros da Ordem Hospitalária de São João de Malta, que invadiram a região e construíram um castelo compacto da época das cruzadas; quando resolveram fortificá-lo em 1494, utilizaram as pedras do túmulo de Mausolo.

Outra teoria conta que foi destruído por um terramoto entre os séculos XI e XV.

6.2) PARTE MONETÁRIA

Indubitavelmente, coube às autoridades municipais ou às unidades políticas mais amplas a cunhagem de moedas, com símbolos específicos de identificação. A moeda valeu em tempos pelo seu valor intrínseco, ou seja, pelo conteúdo de metal precioso.

Conhecem-se sestércios de Faustina (138 a 141 d.C.), em cujo reverso se encontra a representação de um mausoléu, que pode



Figura 13 - Arquitectura e política: o templo de Júpiter Capitolino, presente na arquitectura e urbanismo romanos.



Figura 14 - Sestércio de FAUSTINA (141 d.C.), com mausoléu piramidal de 3 pisos, terminando em biga, à dir. (Rev./) (Fonte: Cayón, Vol. I, p. 537)

em certa medida dar uma ideia do que pode ter sido o verdadeiro Mausoléu de Halicarnasso.

7) COLOSSO DE RODES (292 a 223 a.C.)

7.1) PARTE HISTÓRICA

Segundo Ampélio, “... *Em Rhodes havia uma estátua colossal do Sol, colocada com uma quadriga, no cume de uma coluna maior. A coluna tem trinta côvados.*”

Rodes, ilha grega da Cária, no Mar Mediterrâneo, era um importante centro comercial de escravos; o Colosso de Rodes foi aí construído em bronze. Erguido entre c. 292 e 284 a.C. pelos cidadãos de Rodes, capital da ilha grega de mesmo nome, representava o deus-sol Hélios ou Apolo. O Colosso de Rodes localizava-se nas proximidades do porto de entrada da cidade e manteve-se erecto durante 58 anos.




Figura 15 - O Colosso de Rodes (Mediterrâneo)

Dados Técnicos

- Autor: arquitecto Chares, de Lindos;
- Custo: 800 talentos;
- Localização: Rodes (Ilha de Rodes,);
- 105 pés de altura (c. 33 m de altura);
- 12 anos de trabalho;
- Existência: 58 anos.

Cidadãos da antiga cidade de Rodes, denominaram a sua incrível estátua de 32-33 metros de altura d' *A fascinante Tocha da Liberdade*.

Por um ano, Rodes foi ocupada pelos exércitos de Demétrio Poliorcetes (filho do general Antígono), general que mais tarde se tornou rei da Macedónia. Poliorcetes, promovera longo cerco à ilha na tentativa de conquistá-la; só com muita dificuldade, os ródios expulsaram o inimigo da Ilha. O feito mereceu uma grande

comemoração dedicada ao deus Hélios (Apolo para os Romanos).

A estátua construída em honra do deus Hélios era tão colossal, que demorou 12 anos a ser terminada, estimando-se o seu custo em 300 talentos.⁽⁹⁾

Uma embarcação que chegasse a Rodes c. 250 a.C., passaria obrigatoriamente entre as pernas da enorme estátua. A estátua do Colosso de Rodes que tinha c. 32-33 m de altura, toda de bronze e oca, começou a ser esculpida em 292 a.C., pelo escultor Chares, de Lindos (uma das cidades da ilha).

Os Ródios eram peritos na arte de fundir metais, como o testemunha o Colosso, e o material empregado na escultura foi obtido a partir da fundição dos armamentos que os Macedônios ali abandonaram.

Terramotos referenciados em 224 e 223 a.C., derrubaram o Colosso tendo os restos permanecido no local, abandonados e até 653 d.C., ou seja, mais de 933 anos, sendo depois vendidos a um judeu de Emesa como sucata, pelos árabes que invadiram Rodas. Há registos de que foram necessários 900 carretas de camelo para transportar todo o bronze da colossal estátua. Embora haja algum exagero nestas afirmações, elas dão-nos, contudo, uma ideia da quantidade de bronze que compunha a Estátua,... verdadeiramente colossal! A sucata, depois foi fundida.

Depois do terramoto que derrubou o Colosso, um oráculo interditou a sua reconstrução, e conquanto admirado pelos Romanos, o Colosso jamais foi reconstruído!...

8) O FAROL DE ALEXANDRIA (283 ou 279 a.C.-1326 d.C.)

8.1) PARTE HISTÓRICA

A cidade de Alexandria foi fundada em 7 de Abril de 331 a.C., por Alexandre «o Grande»,

O célebre farol de Alexandria (Egipto), foi construído na ilha de *Pharos* e financiado por Sóstrades, comerciante grego de Cnido, às ordens de Ptolomeu I, *Soter* (303-285 a.C.), e depois continuado por Ptolomeu II, *Philadelphos* (285-246 a.C.). Destinava-se a servir de segurança para o tráfego naval.

Na cidade portuária de Alexandria no Egipto e na ilha de *Pharos* (de onde se originou a palavra “farol”), foi erguido o Farol de Alexandria, o mais célebre da Antiguidade. A sua construção foi um grande sucesso da tecnologia e modelo para todos os faróis desde então e futuros; foi necessária devido à difícil navegação na região e à costa pantanosa que rodeava a Ilha.

O farol estava equipado com todos os instrumentos mecânicos então conhecidos para protecção da navegação; inclusive, seria capaz de efectuar previsões meteorológicas. A sua luz era alimentada por lenha resinosa, içada por máquinas hidráulicas que, por uma combinação de espelhos côncavos era emitida. No alto, ardia uma fogueira de lenha ou carvão. O núcleo interno era usado como uma haste para suspender o combustível para o fogo. No estágio superior, o espelho reflectia a luz solar durante o dia, enquanto que o fogo era usado à noite. Uma larga rampa em espiral conduzia à parte mais elevada da construção.



Figura 16 - O Farol de Alexandria (Egipto)

Dados Técnicos

- Autor: Sóstrades (construtor e financiador);
- Patrocínio: Ptolomeu I, Sofere Ptolomeu II, *Philadelphos*;
- Custo: 800 talentos;
- Localização: Ilha de *Pharos* (Alexandria, Egipto);
- 400 pés (120-135 m de altura; corresponde a 40-45 andares);
- Existência: c. 1609 anos

Há notícias de que tinha c. 120 m de altura, o que hoje corresponderia a um prédio de 40-45 andares. A sua luz seria visível a mais de 20 Km de distância!

Na Idade Média, os árabes substituíram o farol por uma pequena mesquita. Até o séc. XII, o Colosso de Rodas ainda de pé, erguia-se com toda a sua imponência.

Em 1477, o sultão Qa'it Bay construiu um forte a partir das suas ruínas.

8.2) PARTE MONETÁRIA

Da Antiguidade, conhecem-se moedas de Alexandria, Ostia, Laodicea e Síria com representação de faróis semelhantes ou imitações do de Alexandria. Modernamente numa breve pesquisa na INTERNET, detectámos 16 países com moedas alusivas a faróis ou com suas representações: Áustria (1857: 2 *vereinstlaer*, AR), Bahamas (1967: 20 dólares, AV), Barbados (1973/86: 6 *cents*), Canadá (1992: 25 *cents*), Macau (1992: 1 pataca), etc.

Na época romana foram cunhadas moedas da tão famosa Maravilha que deu origem ao nome *farol*. Destacamos por exemplo um dracma do imperador Antonino Pio (Egipto Romano) e outro do imperador Cómodo (180-192 d.C.).

O farol de Alexandria foi sujeito, pelo menos a três terremotos: 365, 1303 e 1326 d.C. (conhece-se documentação que indica o colapso final a 8 de Agosto deste último ano).



Figura 17 - Selo da Grécia, com a representação do farol de Alexandria (Egipto) provavelmente em construção



Figura 18 - CÔMODO (180-192 d.C.)

Dados Técnicos

Tetradracma de bolhão cunhado em Alexandria, do Egipto Romano (Ø 23 mm, 11,87 g). No Rev.: Os símbolos da cidade: o Farol (*Pharos*) encimado por lanterna, com uma estátua na base, e uma embarcação. (Fonte: Emmett 2542 e Milne 2683)

9) O LADO ECONÓMICO E AS MARAVILHAS

Conhecem-se os custos de duas Maravilhas Antigas: 300 (Colosso de Rodas) e 800 talentos (Farol de Alexandria). Por outro lado, houve uma subscrição pública para a construção do Templo de Ártemis, em Éfeso. Já quanto à pirâmide de Gize foi com dinheiro estatal.

De todas estas Maravilhas e dum ponto de vista económico, a construção da Grande Pirâmide de Gizé, é a que provoca maior assombro: calcula-se que 100.000 operários tenham

trabalhado durante 20 anos, revezando-se em turnos de 3 em 3 meses. As despesas faraónicas para a construção da Grande Pirâmide foram de facto impressionantes, a todos os títulos, e o seu valor total é-nos desconhecido.

Na execução do Colosso de Rodes trabalharam diariamente 300 escravos ao longo de duas décadas, número substancialmente pequeníssimo quando comparado com o dos *construtores* da Grande Pirâmide, ou seja, 330 vezes menos força de trabalho.

Em relação às restantes três Maravilhas de que não dispomos dados económicos, e que são os Jardins Suspensos, a Estátua de Zeus de Olímpia e o Túmulo de Mausolo, só a construção da Estátua de Zeus foi de iniciativa particular.

Quer o templo de Zeus, quer o Túmulo de Mausolo, demoraram sensivelmente o mesmo tempo de construção (8 e 10 anos). Porém, não se podem comparar ou aproximar os custos destas duas Maravilhas uma vez que foram construídas em áreas diferentes, por soberanos diferentes e com um intervalo de dois séculos.

Quadro 2 – AS SETE MARAVILHAS DO MUNDO ANTIGO – MOEDAS ALUSIVAS

MARAVILHAS DO MUNDO ANTIGO	MOEDAS ALUSIVAS	Catálogo/Obra/Livro, etc.
PIRÂMIDE DE GIZÉ	Moedas de «1», «2» e «5» piastras (1984)	Site
JARDINS SUSPENSOS (Semíramis)	Desconhecida(s) ou Inexistente(s)	----
ESTÁTUA DE ZEUS DE OLÍMPIA	- Moeda Grega? - Áureo de Adriano (c. 134-138 d.C.)	J. Cayón – vol. I (p. 373)
TEMPLO DE ÁRTEMIS (Éfeso)	- Tetradracma de AR (485-465 a.C.) - Estáter de Ártemis, Éfeso, AV (5 a.C.) - Medalhão AR de Cláudio e Agripina, c/ Diana de Éfeso - AE, 27,28 g, Antonino Pio (138-161 d.C.)	GORNY 122
TÚMULO DE MAUSOLO	- Sestércio de Faustina I (<i>Annia Galeria Faustina</i>), AE, c. 141 d.C. - Tetradracma AR, c. 15-25 g, (377-353 a.C.) (p. 450, David SEAR, <i>Greek Coins</i> – Vol. 2)	J. Cayón – vol. I (p. 373)
COLOSSO DE RODES	- Dracma de Rodes (2,56 g), séc. III a.C. - Didracma (304-188 a.C.), c. 250 a.C., AR, 19,5 mm, 6,67 g	www.cgb.fr
FAROL DE ALEXANDRIA	- Moedas de Alexandria - Dracma de Antonino Pio, Egipto Romano (138-161 d.C.) - Tetradracma de bolhão, de CÔMODO (180-192 d.C.) de Alexandria, Egipto Romano (23mm; 11,87 g).	Site

10) EPÍLOGO GLOBAL

Este trabalho só foi possível com recurso a novas tecnologias.

No tempo em que existiram as Sete Maravilhas (... exceção feita à **Grande Pirâmide**, que ainda sobrevive, 47 séculos depois), não havia fotografia, cinema, TV, Internet, telefones ou

computadores. As únicas referências que há, ou são de escritores e historiadores, ou então de documentos históricos que atravessam os tempos: as moedas.

Hoje em dia com os computadores e outro *know-how* actual, é possível refazer, reconstruir ou elaborar com alguma aproximação e realismo, o que terão sido tais Maravilhas. Em todo o caso, se elas provocaram admiração e assombro na Antiguidade e não-só, ainda hoje isso acontece.

Da conjugação do antigo e do moderno, resultou assim este trabalho.

Notas

¹ Vide *As Profecias da Pirâmide*, Max Toth, p.15.

² Queóps - Faraó egípcio (2638-2613 a.C.), da 4.ª Dinastia. O sucesso mais importante do seu reinado foi a construção da Grande Pirâmide de Gizé. Este colossal monumento tornou-se famoso como uma das Sete Maravilhas do Mundo e segue sendo uma das estruturas mais notáveis na história da arquitectura. Em 1954 descobriu-se, à volta da Grande Pirâmide, um barco funerário solar de Queóps de 38 m. No culto funerário praticado por Queóps e pelos seus contemporâneos, estas naves construía-se para transportar as almas dos mortos através dos céus, seguindo o deus Sol.

³ Nabucodonosor II, rei da Babilónia (605-562 a.C.), pertencente à dinastia neo-babilónica ou caldaica, conquistou grande parte do sudoeste da Ásia; governou 43 anos.

⁴ Halicarnasso, na Ásia Menor, situa-se na actual Turquia, e foi a terra onde nasceram os historiadores Heródoto, «o Pai da História» (420 a.C.-485 a.C.) e Dionísio.

⁵ Segundo os dados do arquitecto Robert Koldewey (1899).

⁶ Fídias (490-c.430 a.C.), escultor grego do período clássico, destaca-se pela perfeição no tratamento da forma, volume e na expressão das suas esculturas. O seu primeiro trabalho conhecido, foi um monumental grupo escultórico em bronze representando os heróis nacionais com o general Milcíades «o Jovem» como figura principal. Trabalhou para o estadista ateniense Péricles. Fídias dirigiu ainda as obras da construção dos Propileus, na entrada monumental da Acrópole (Atenas) e do Partenón. É o autor principal da colossal estátua de Zeus, pai dos deuses, que estava em Olímpia e que foi considerada a sua obra-prima máxima.

⁷ Vide *Viagem às Sete Maravilhas do Mundo*, de L. Augé LASSUS (tradução de Gualdino de Campos), p. 109.

⁸ Ártemis, irmã de Apolo, deusa da caça, da Natureza e «Senhora dos animais selvagens», sendo o arco e a flecha as suas armas. O santuário mais célebre em sua honra funcionou em Éfeso.

⁹ Vide *Viagem às Sete Maravilhas do Mundo*, de L. Augé LASSUS (tradução de Gualdino de Campos), p. 213.

¹⁰ In *Panorama (O)*, Vol. XII, 3.ª série, pp. 28-29, 1853.

Bibliografia

- CAYÓN, Juan R. (1995): *Compendio de las Monedas del Imperio Romano*, Vol. II, Madrid;
- DUMERSAN, T. M. (1818): *Numismatique du voyage du jeune Anacharsis ou Médailles des beaux temps de la Grèce*, tom. 2, Paris, 1818;
- GORNY & MOSCH/Giessener Münzhandlung (2001): *Kuntobjekte der Antike*, Auktion 111, München, 16/Okt.;
 _____: *Kuntobjekte der Antike*, Auktion 112, München, 17/Okt.;
 (2002): *Kuntobjekte der Antike*, Auktion 114, München, 4/März;
 (2003): *Kuntobjekte der Antike*, Auktion 122, München, 10-11/März;
- HIPÓLITO, Mário de Castro (1996): *Moedas Gregas Antigas*, ed. Fundação Calouste Gulbenkian, Lisboa;
- LASSUS, Lucien Augé (s/d; 1886): *Viagem às Sete Maravilhas do Mundo (versão de Gualdino de Campos)*, ed. Magalhães & Moniz Editores, Porto;
- MISHLER (KP) (1993): *Greek Coins*, ed. 1993, Winconsin (Iola);
- SEAR, David (1978): *Greek Coins and their values*, Vol. I (Europa), London;
- SEAR, David (1979): *Greek Coins and their values*, Vol. II (Asia & Africa), *Ib.*;
- SEAR, David (1989): *Greek Coins and their values*, 4th revised ed., *Ib.*;
- SMITH, William (1972): *Classical Dictionary*, ed. Seaby Numismatic Publications, rep.;
- TOTH, Max (193): *As Profecias da Pirâmide*, ed. Círculo de leitores, Lisboa;
- VV. AA. (1853): *O Colosso de Rodes*, in *Panorama (O)*, Vol. XII, quarto da 3.ª série, pp. 28-29.

Nota Final:

Na conversão do valor do *pé*, utilizou-se o valor de equivalência de 30,4 cm.

SCHILLER, DOCTOR MEDICINAE

Maria do Sameiro Barroso

“Es ist der Geist, der sich den Körper baut.”¹

(“É o espírito que constrói para si o corpo”)²

Friedrich Schiller

RESUMO:

Esta comunicação aborda a relação de Friedrich Schiller com a medicina e o pensamento médico do seu tempo.

A partir dos seus estudos de medicina, o pensamento de Friedrich Schiller sofre uma transformação, através da qual se torna um pensador de charneira, criando os paradigmas da nova visão antropológica, a caminho do pensamento científico moderno.

Os escritos médicos e a sua recepção são analisados sucintamente, bem como a sua *praxis* médica, a recepção posterior das suas teses, equacionando a modernidade do seu legado para a Psicologia, a Psiquiatria, a Medicina Psicossomática e as Neurociências.

SUMÁRIO: 1. Introdução. 2. A medicina no final século XVIII. 2.1. Schiller e os estudos médicos. 2.2. O curso de Medicina. 3. Os escritos médicos schillerianos. 3.1. *Relatório da abertura do cadáver do aluno Hiller*. 3.2. *Sobre as circunstâncias da doença do aluno Grammont*. 3.3. *Filosofia da Fisiologia*. 4. *Tratado sobre a diferença entre as febres inflamatórias e as febres pútridas*. 3.5. *Ensaio sobre a correlação do ser humano com a sua natureza espiritual*. 4. A *praxis* médica. 5. A recepção posterior. 5. 5.1. Rudolf Virchow. 5.2. O. Müller. 5.3. Schiller e a sua modernidade dos seus escritos. 6. Schiller e a leitura moderna da fisiologia dos sentimentos e moções. 7. Conclusão.

1. Introdução

Nascido a 10 de Novembro de 1759, em Marbach, no Nécar, no seio de uma família profundamente luterana, Johann Christoph Friedrich Schiller cedo se apercebeu da sua vocação

¹ Salvo referência em contrário, as traduções do alemão são de nossa autoria. In Wallenstein (trilogia publicada em 1800), *apud* Johannes Oeschger, *Nachwort* à obra *Versuche über den Zusammenhang der thierischen Natur des Menschen mit seiner geistigen*, Friedrich Cotta, Stuttgart, 1780 (Faksimile-Druck nach einem Exemplar Württembergischen Landesbibliothek, Stuttgart, durch Omnitypie-Gesellschaft, Nachf. Leopold Zechmann), Stuttgart, 1959, p. 55).

² Tradução de Teresa Rodrigues Cadete de comunicação de Wolfgang Riedel, *O Impacto antropológico. A modernidade de Schiller*, apresentada no Colóquio Internacional *Schiller, Cidadão do Mundo; Actualidade de Schiller*, 5 – 6 de Dezembro de 2005, p. 1.




Fig. 1 – Schiller como médico militar

poética. O seu primeiro poema, dedicado aos pais, data de 1769, tendo os seguintes sido escritos em latim, durante os estudos liceais, efectuados entre 1773 e 1772, na *Latienschule* de Ludwigsburg³.

Em 1773, ingressou academia militar do duque Karl Eugen von Württemberg, em Stuttgart, a Karlsschule, e, dado que, nesta, não havia faculdade de Teologia, optou pelos estudos de Direito. Mas estes, na realidade, despertavam-lhe pouco interesse. Apenas a literatura e a filosofia o interessavam.

Em 1775, tendo sido criada uma Faculdade de Medicina na Karlsschule, Schiller viu uma grande oportunidade de mudança, na qual foi acompanhado pelo seu amigo Wilhelm von Hoven⁴. A medicina, com a qual estava já familiarizado pela profissão do pai, cirurgião militar, ao serviço do duque Karl Eugen, tê-lo-á atraído, pelo espírito mais liberal, vivido nesta área⁵.

³ Friedrich Schiller, *Sämtliche Werke*, Band I: *Gedichte*, Insel, Berlim, 1991, pp. 7-10.

⁴ [Josef Käufer], *Versuch einer Einführung*, in Friedrich Schiller, *Medizinische Schriften*, Hoffmann – La Roche, Munique, *Anlaßdes 200. Geburtstag des Dichters, 10 November 1959*, p. 5.

⁵ O pai, Johann Caspar Schiller (1723-1796), tendo começado por ser trabalhador rural, fez os seus estudos como barbeiro, barbeiro-sangrador e, desde 1749, cirurgião militar do exército do Duque Karl Eugen. A mãe, Elisabetha Dorothea Schiller (1732-1802) era filha de um estalajadeiro de Marbach. Friedrich Schiller foi o segundo dos quatro filhos do casal. Durante a sua infância de Schiller, entre 1762 e 1766, a família viveu em várias localidades (Ludwigsburg, Marbach, Lorch), devido à profissão militar desempenhada pelo pai (Gero von Wilpert, *Schiller-Chronik. Sein Leben und Schaffen, Mit 12 Abbildungen*, Reclam, Stuttgart, 1958 (reimpressão de 2000), p. 14)).

Outro factor ponderado terá sido a necessidade de seguir um curso que lhe proporcionasse o exercício de uma profissão estável, uma vez que o ofício das Musas dificilmente lhe garantiria desafogo financeiro.

O estudo do corpo e as relações do espírito com a matéria também terão constituído uma fonte de interesse para o jovem Schiller⁶; a medicina de então constituía um ramo da filosofia que englobava todas as ciências⁷.

2. A medicina no final século XVIII

Embora se proclamasse que a filosofia seria *a rainha das ciências*, ao longo do século XVIII, estas afastaram-se paulatinamente da metafísica e da influência da Igreja. O filósofo do século XVIII cultivava, de igual modo, as disciplinas concretas e abstractas, tornando-se céptico, mas não ousando ainda ser descrente.

Na segunda metade do século XVII, com o nascimento do despotismo iluminado, aumentou a efervescência intelectual. Este novo estado de espírito - que, no século precedente, não teria sido tolerado nem pelos poderes civis nem religiosos - encontrou a sua expressão no movimento da *Enciclopédia*, cuja publicação encontrou numerosos obstáculos. A este movimento, aderiram numerosos médicos e filósofos - com Diderot à cabeça - que se apaixonaram pela medicina⁸.

A medicina do final do período barroco convivía lado a lado, não só com as outras ciências, sobretudo as da Natureza, mas também com a literatura e a filosofia. O empirismo do século XVII tornava-se “esclarecido” ou racionalizado, tendo dando abertura aos métodos indutivos das ciências naturais, que eram aplicados com sucesso.

Ao nível filosófico, a Aufklärung estabeleceu o primado da razão. O contributo de Rousseau (1712-1778) também tinha sido reflexo na medicina, ao apontar os males da civilização, bem como os seus ensinamentos de cura. Por outro lado, Kant (1724-1804), com a sua obra *Crítica da Razão Pura*, possibilitara a investigação das fontes e as fronteiras do conhecimento, estabelecendo que, no organismo, o todo é determinada pelas partes e as partes pelo todo⁹.

Leibniz (1646-1716) e David Hume (1717-1776) tinham ensinado que o verdadeiro método científico se baseava na observação e na experimentação.

Graças a Fahrenheit, Boerhaave¹⁰, figura central da medicina deste século, demonstrara que

⁶ Sobre este assunto, v. Teresa Rodrigues Cadete, *Da educação estética como reescrita da determinabilidade humana*, in Friedrich Schiller, *Sobre a Educação Estética do Ser Humano numa série de Cartas e outros Textos*, Tradução, introdução, comentário e glossário de Teresa Rodrigues Cadete, Imprensa Nacional-Casa da Moeda, Lisboa, 1994, p. 8.

⁷ Jean-Charles Sournia, *História da Medicina*, Instituto Piaget, Lisboa, 1992, p. 197.

⁸ Cfr. Jean-Charles Sournia, *op. cit.*, pp. 197-198.

⁹ [Josef Käufer], *Versuch einer Einführung*, in Friedrich Schiller, *Medizinische Schriften*, p. 7.

¹⁰ O holandês Hermann Boerhaave, fundador da iatrofísica ou iatromecânica (teoria que tentava explicar os fenómenos biológicos, partindo do princípio que os seres vivos funcionavam de forma semelhante às máquinas), ensinou Medicina, Química e Botânica na Universidade de Leiden, tendo influenciado directa ou indirectamente, toda uma geração de médicos. Os seus manuais de ensino: *Institutiiones Medicae* (1708), *os Aphorismi de cognoscendis et curandis morbis* (1709) e os *Elementae Chimiae* (1724) ajudaram a criar a reputação de grande mestre, tendo sido apelidado por Haller de *communis Europae praeceptor*. (<http://www.ff.ul.pt/paginas/jpsdias/Farmacia-eHistoria/node75.html>)

todas as operações químicas se acompanham de fenómenos térmicos e que o funcionamento do organismo é regulado por eles, tendo defendido que as teorias médicas sobre a patologia deviam ser elaboradas, a partir da observação clínica e não a partir de construções teóricas abstractas¹¹.

Também Thomas Sydenham (1624-1689) preconizava uma observação clínica cuidada. Suspeitava que, atrás de um doente, existem doenças específicas. O seu ponto de partida era uma observação rigorosa, sem ideias preconcebidas, tentando compreender e articular as características clínicas, de forma a ser capaz de as compreender e tratar. O seu empirismo, chamando a atenção para factos concretos, ao contrário das teorias confusas dominantes, permitiu progressos reais, embora pontuais¹².

François Magendie (1783-1855) considerava que só se viria a tratar correctamente as doenças quando as causas tivessem sido compreendidas. Para que isso fosse possível, era necessário conhecer primeiro o corpo, o que implicava complementar aos estudos clínicos com os estudos anatomo-fisiológicos¹³.

A realização de autópsias para apurar a causa de morte tornara-se obrigatória, a partir do século XVII. “A expressão *anatomia patológica* deve-se a Friedrich Hoffman (1660-1742), médico e professor de Medicina da Universidade de Halle¹⁴.

Apesar das questões éticas e religiosas que colocava e, sobretudo, pelas interdições colocadas pelas Igrejas, nos séculos XVII e XVIII, a dissecação de cadáveres manteve-se como prática corrente, tendo-se desenvolvido o método anatomo-clínico. Morgagni (1682-1771), não sendo o primeiro a realizar autópsias, em busca das lesões responsáveis pelas doenças, foi o primeiro que as começou a praticar sistematicamente¹⁵.

Os séculos XVII e XVIII constituem uma época de transição, em a medicina progredia lentamente¹⁶, mas ia dando os passos necessários para a grande revolução científica, que se verificou, a partir do século XIX.

¹¹ Jean-Charles Sournia, *op. cit.*, p. 198.

¹² Maurice Tubiana, *História da Medicina e do Pensamento médico (Les chemins D'Esculape)*, tradução de Telma Costa-Teorema, Lisboa, 1995 p. 146.

¹³ Maurice Tubiana, *op. cit.*, p. 199.

¹⁴ Jean-Charles Sournia, *op. cit.*, p. 208.

¹⁵ O saber anatómico sobre o corpo humano teve o seu ponto de partida, no sul de Itália, 500 anos antes de Cristo, com Álcman de Crotona. Nos textos hipocráticos há referências a disseções anatómicas. A maioria dos estudos anatómicos da Antiguidade foram feitos por Herófilo e Erasístrato, os primeiros a realizar disseções de forma sistemática. A partir do ano 150 a. C., a dissecação humana foi proibida, por razões éticas e religiosas. O saber anatómico sobre o corpo humano persistiu, no mundo helénico, embora só se conhecesse por disseções animais. No século II d. C., dissecou sobretudo macacos e porcos, aplicando os resultados obtidos à anatomia humana, quase sempre correctamente, contudo, alguns erros foram inevitáveis, devido à impossibilidade de confirmar as descobertas em cadáveres humanos. Galeno desenvolveu a teoria da “causa final”, um sistema teológico, no qual as descobertas confirmavam a fisiologia, tal como ele a entendia. No século XVI, o século da Anatomia, o interesse pela Anatomia Descritiva e depois pela Anatomia Patológica foi dando consistência à ciência médica (cfr. Lyons/Petrucci, *História da medicina*, Volume II, tradução Maria João da Costa Pereira, Farmapress Edições, Lda., Lisboa, 1994, p. 399).

¹⁶ Segundo Auguste Comte (1798-1857) “Cada uma das principais concepções, cada ramo do nosso conhecimento passa sucessivamente por três estados teóricos diferentes: o estado teológico ou fictício, o estado metafísico ou abstracto, o estado científico ou positivo.” (A. Comte, *Cours de philosophie positive*, 1830). Embora esta tese tenha sido enunciada antes de a medicina atingir o terceiro estado, aplica-se-lhe bastante bem, embora, no seu tempo coexistisse uma sobreposição entre as três fases. “após a etapa metafísica, “a inteligência, atinge o estado de positividade racional, o quimérico é substituído pelo real, o exacto pelo vago, o absoluto estático e o dogmático pelo que é relativo mas capaz de evoluir.” (Maurice Tubiana, *op. cit.*, p. 21).

Ao nível terapêutico, embora os conceitos hipocráticos fossem cada vez mais destronados pelo contributo dos novos estudos e investigações, a terapêutica humoral de Hipócrates¹⁷ e Galeno, baseada na correcção da discrasia (considerada a causa da doença), ainda dominava, com o seu cortejo de clisteres, enemas, sangrias, por aplicação de sanguessugas ou flebotomia, bem como a hidroterapia, as medidas dietéticas e a aplicação de ventosas¹⁸. A cirurgia registava avanços consideráveis¹⁹.

Neste século, houve grandes médicos que foram também grandes eruditos; cultivavam simultaneamente as letras e as ciências. Um deles, Albrecht von Haller, figura cimeira do século XVIII, foi simultaneamente médico, poeta²⁰, crítico literário e ainda anatomista, químico, botânico e fisiologista.

A sua obra está isenta de metafísica. Pela qualidade da investigação que deixou, na sua obra monumental, em oito volumes, *Elementos de Fisiologia*, onde estudou, entre outros assuntos, a contractilidade e a irritabilidade muscular, é considerado o pai da fisiologia moderna²¹.

2.1. Schiller e os estudos médicos

Schiller quis seguir o exemplo de von Haller, tornando-se, tal como ele, professor universitário, investigador e médico, trabalhando à cabeceira doente, utilizando todas as armas possíveis para combater a doença e a morte. Em paralelo, desenvolveria a sua actividade como poeta. Na dedicatória que escreveu a J. C. Weckhlin, seu companheiro de estudos²², em 1780, quando era já médico, escreveu:

“Aufewig bleibt mir dir vereint

*Der Arzt, der Dichter, und dein Freund.”*²³.

*(“Reúne-se para sempre contigo o médico, o poeta e o teu amigo.”)*²⁴.

¹⁷ Hipócrates de Cós dera um contributo decisivo, no caminho para a medicina moderna, ao procurar explicações racionais para as doenças. Durante o Renascimento foram retomados os estudos de anatomia. No início do século XVII, em 1616, Harvey (1578-1657) descobriu a circulação sanguínea. No entanto, esta descoberta não modificara o conceito de doença nem se traduzira em melhoras significativas, ao nível do tratamento médico e cirúrgico, para além da administração intravenosa de medicamentos e da realização das primeiras transfusões sanguíneas, primeiro entre animais e, posteriormente, de animais para homens (com êxito relativo e fracassos estrondosos. (Maurice Tubiana, *op. cit.*, p. 151).

¹⁸ Só a partir das experiências realizadas por Claude Bernard (1813-1878) e da descoberta da microbiologia, realizada por Pasteur (1822-1895), no século XIX, é que as medidas de diagnóstico começaram a ser mais precisas e os meios de tratamento começaram a ser mais eficazes (Maurice Tubiana, *op. cit.*, p. 9).

¹⁹ [Josef Käufer], *Versuch einer Einführung*, in Friedrich Schiller, *Medizinische Schriften*, p. 7.

²⁰ O seu poema mais conhecido, *Die Alpen (Os Alpes)*, foi comentado por Schiller, em 1796: *Über naive und sentimentalische Dichtung (Sobre Poesia Ingénua e Sentimental)*, Tradução, introdução, comentário e glossário de Teresa Rodrigues Cadete, Imprensa Nacional-Casa da Moeda, Lisboa, 2003, pp. 78-80).

²¹ Jean-Charles Sournia, *História da Medicina*, *op. cit.* p. 210.

²² [Josef Käufer], *Versuch einer Einführung*, in Friedrich Schiller, *Medizinische Schriften*, p. 6.

²³ Schiller, dedicatória, 3.8.1780, *apud* Ernst Lautenbach, *Lexicon Schiller Zitate aus Werk und Leben*, Iudicium Verlag, Munique, 2003, Schiller Jugendzeit, Jugenderinnerungen, p. 618. (Anexo II)

²⁴ Em 1781, compôs uma elegia, em nome dos seus amigos, pela morte prematura do seu companheiro de estudos *Elegie auf den frühzeitigen Tod Johann Christian Weckherlins von seinen Freunden*, Stuttgart, den 16ten Januar 1781 (Friedrich Schiller, *Sämtliche Gedichte und Balladen*, Insel Verlag, Frankfurt am Main, 2004, pp. 373-376).

Tal como von Haller, Schiller considerava-se então, primeiro médico e só depois, poeta. Talvez tivesse este sido o seu caminho, se o seu talento literário não o tivesse afastado definitivamente da prática da medicina, em 1782.

A medicina adoptada na Karlschule seguia, em linhas gerais, os avanços, as contradições e as polémicas do seu tempo²⁵.

2.2. O curso de Medicina

Schiller empenhou-se nos seus estudos, durante cinco anos. Teve Christian Gottlieb Reuss (1742-1815) como professor de Ciências Naturais, Química e Farmácia (“matéria medica”) o cirurgião do Duque Karl Eugen, Major Christian Konrad Klein (1741-1815), como professor de Anatomia, Cirurgia e Obstetrícia e Johann Friedrich Consbruch (1736-1810), leccionando Fisiologia, Patologia, Semiótica e Terapêutica²⁶.

O filósofo Jacob Friedrich Abel (1751-1829), cujo pensamento o influenciou²⁷, foi o seu professor de Filosofia, Psicologia, História Estética e Moral²⁸.

O jovem Schiller empenhou-se nos seus estudos médicos, tendo sido bem sucedido. A 14 de Dezembro de 1779, recebeu quatro prémios: três medalhas de prata, referentes aos exames práticos de Medicina, Farmácia e Cirurgia., e um prémio referente à língua alemã²⁹.

Em paralelo, foi desenvolvendo a sua actividade literária. Em 1775, planeou a peça *Die Räuber*, tendo-a terminado em 1779 (ou 1780) e lido aos amigos, durante um passeio à Bopserwald³⁰.

3. Os escritos médicos schillerianos

Os escritos médicos que chegaram até nós são os seguintes:

- Beobachtungen bei der Leichenöffnung des Eleven Hiller
(*Relatório da abertura do cadáver do aluno Hiller*);
- Über dis Krankheitsumstände des Eleven Grammont
(*Sobre as circunstâncias da doença do aluno Grammont*);

²⁵ Ao longo deste tempo, os sistemas defrontaram-se e contradisseram-se. No entanto, estas controvérsias tiveram o mérito de estimular a experimentação que ganhou em engenho e rigor (Maurice Tubiana, *op.cit.*, p.161).

²⁶ Wolfgang Riedel, *Die Anthropologie des jungen Schiller, Zur Ideengeschichte der medizinischen Schriften und der “Philosophischen Briefe”*, Königshausen & Neumann, 1985, Würzburg, p. 20.

²⁷ Abel interessou-se pelas relações psico-fisiológicas, tendo introduzido o conceito de *limiar* (*Schwelle*), nomeadamente *limiar sensitivo* (*Schwellenreiz*) e (valor limite (*Schwellenwert*)), o que abriu novas perspectivas, na área da fisiologia. Ao nível filosófico, ao contrário de Kant, concebia a estética como meio entre o dever e a vocação e como indicador da verdadeira cultura ([Josef Käufer], *Versuch einer Einführung in Friedrich Schiller, Medizinische Schriften*, pp. 10-11).

²⁸ Gero von Wilpert, Gero von Wilpert, *Schiller-Chronik. Sein Leben und Schaffen, Mit 12 Abbildungen*, Reclam, Stuttgart, 1958 (reimpressão de 2000), p.32.

²⁹ Gero von Wilpert, *op. cit.*, p. 19.

³⁰ Gero von Wilpert, *op. cit.*, p. 35.

- Die erste Streischrift “*Philosophia Physiologiae*”
(A primeira tese “*Filosofia da Fisiologia*”);
- Die zweite Streitschrift “*Tractatio de discrimine februm inflammatoriarum et putridarum*”
(A segunda tese “*Tratado sobre a diferença entre as febres inflamatórias e pútridas*”);
- Die dritte Streitschrift “*Versuch über den Zusammenhang der thierischen Natur des Menschen mit seiner geistigen*”
(A terceira tese “*Ensaio sobre a correlação do ser humano com a sua natureza espiritual*”);

Para além destes escritos, chegou até nós uma única receita, assinada pelo seu punho.

3.1. Relatório da abertura do cadáver do aluno Hiller

Este escrito é o relatório da autópsia realizada a Johann Christian Hiller, aluno de pintura, falecido em 10 de Outubro de 1778, com 14 anos, para esclarecer a causa de morte. As lesões encontradas foram compatíveis com tuberculose pulmonar, pleurite, pericardite e congestão hepática. O cérebro não foi aberto³¹.

A colheita de informações à cabeceira do doente e no cadáver tornara-se indispensável, uma vez que a teoria dos humores há muito se mostrara inadequada para explicar as lesões encontradas nos órgãos e as razões susceptíveis de provocar doença³².

No final do século XVIII, esta atitude provocou um deslocamento da imagem da morte, que deixara de estar confinada à esfera do sagrado. Desde a Antiguidade, o cadáver era algo interdito, algo que não se podia tocar, para estudar, porque pertencia a Deus.

No século XVIII, a morte deixara de ser o momento supremo e dramático, em que a alma se separava do corpo, já não correspondendo, necessariamente, à extinção gradual das diferentes funções vitais. Tentava-se reanimar os afogados, em morte aparente, passou-se a temer as inumações de corpos vivos e passou-se a tentar lutar de forma cada vez mais precisa e eficaz contra a doença e a morte.

Paralelamente, a ideia de finitude passou a impregnar a existência, o homem deixou de protelar a vida para para o além. As relações do libertino com a morte, como em *Don Giovanni* de Mozart, ou nas obras de Sade, assinalam estas alterações do indivíduo com o seu destino³³.

A *Schicksalslied* (*Canção do destino*) de Hölderlin é emblemática do desamparo a que o ser humano se sentiu votado³⁴.

A abordagem positivista do defunto, acompanhada do enfraquecimento das crenças reli-

³¹ Friedrich Schiller *Medizinische Schriften*, pp. 20-21.

³² Maurice Tubiana, *op. cit.*, p. 151.

³³ Cfr. Maurice Tubiana, *op. cit.*, p. 153.

³⁴ Ver a estrofe final do poema: «*Doch uns ist gegeben, / auf keiner Stätte zu ruhn; / es schwinden, es fallen/die leidenden Menschen/blindlings von einer/Stunde zur andern,/wie Wasser von Klippe / zu Klippe geworfen,/jahrlang ins Ungewisse hinab.*» («*Porém, o nosso destino/ É não descansar em lugar algum, /Caem, desaparecem/Os homens votados ao sofrimento/ Às cegas de uma/Para outra hora, /Como água impelida/De escolho para escolho/Anos após ano, rumo à incerteza.*» (Friedrich Hölderlin, *Hipérion ou o Eremita da Grécia*, tradução de Maria Teresa Dias Furtado, Assírio & Alvim, Lisboa, 1997, p. 184).

giasas, marcou uma viragem profunda e trouxe nova visão antropológica. O homem verificara que o seu ser era regido pelas condicionantes biológicas. A relação do homem com a natureza alterara-se. Esta passou a ser vista, como sendo dotada de autopoiese.

A irrupção da consciência da finitude humana marcou Schiller, desde os seus estudos médicos (e a praticar autópsias, como a do jovem Hiller) conferindo-lhe uma lucidez realista que nunca mais abandonou³⁵. No poema *Nänie* (*Nénia*), escrito em 1799, referindo-se a Aquiles, enuncia a inelutável morte da beleza:

“Auch das Schöne muß sterben!”

*(“Também o belo que de morrer!”)*³⁶.

Tal como Wolfgang Riedel refere, em Schiller “A morte pertence à existência de corpos biológicos, por mais que possam ter espírito”³⁷.

3.2. Sobre as circunstâncias da doença do aluno Grammont

O escrito seguinte, um conjunto de oito relatórios, referentes à observação do aluno Grammont, que adoeceu com uma depressão grave, ideias suicidas e queixas físicas - revela a apatência de Schiller para a Psicologia e a problemática psicossomática³⁸. Grammont foi observado por outros estagiários da Karlschule que escreveram mais vinte e seis relatórios³⁹.

O caso de Grammont é sintomático da crise de valores religiosos que se vivia na época. Outro motivo diagnosticado foi a aversão à Academia. O desespero de Grammont era tão grande que não via outra solução para o seu problema senão o suicídio. Schiller equacionou o problema de Grammont da seguinte maneira:

“Die ganze Krankheit ist in meinem Begriffen nach nichts anders als eine wahre Hypochondrie, derjenige unglückliche Zustand eines Menschen, in welchem er das bedauernswürdige Opfer der genauen

³⁵ Cfr. Wolfgang Riedel. *O impacto antropológico*, p.3.

³⁶ *“Auch das Schöne muß sterben! Das Menschen und Götter bezwinget,/Nicht die eherne Brust rührt es des stygischen Zeus./Einmal nur erweichte die Liebe den Schattenbeherrscher,/Und an der Schwelle noch, streng, rief er zurück sein Geschenk./Nicht stillt Aphrodite dem schöne Knaben die Wunde,/Die in den zierlichen Leib grausam der Eber geritzt./Nicht erretet den göttlichen Held die unsterbliche Mutter,/*

Wann er, am skäischen Tor fallend, sein Schicksal erfüllt./Aber sie steigt aus dem Meer mit allen Töchtern des Nereus,/Und die Klage hebt an um den verherrlichten Sohn./Siehe! Da weinen die Götter, es weinen die Göttinnen alle,/Daß das Schöne vergeht, daß das vollkommene stirbt./Auch ein Klaglied zu sein im Mund der Geliebten ist herrlich,/Denn das Gemeine geht klanglos zum Orkus hinab.» (Friedrich Schiller, *Werke in Zwei Bänden*, I, Droemersch Verlaganstalt Th. Knaur Nachf., München, 1957, p.142), (*«Também o belo tem que morrer. O que domina homens e deuses, /Não comove o peito brônzeo do estígeo Zeus. /Uma vez só enterneceu o amor o dominador das sombras/E, na soleira ainda, severo, retirou o seu presente. /Não acalma Afrodite, ao belo jovem a ferida/ Que o feroz javali no peito tenro lhe abriu. /Não salva a mãe imortal o herói divino quando, /Caindo às portas Ceias, cumpre o seu destino. /Mas ergue-se do mar, com todas as filhas de Nereu, /E o seu pranto pelo filho glorificado eleva-se. /Vede! Lá choram os deuses e todas as deusas choram/ Porque o que é belo perece e o que é perfeito morre/Também é magnífico ser cântico elegíaco nos lábios da amada, /Pois, o que é comum, no Orco se esvai, sem ser cantado.»*, tradução de Maria do Sameiro Barroso, in Friedrich Schiller, *Nénia*, seguido do ensaio *A duodécima aurora*, Boletim de Estudos Clássicos, n.º 38, Instituto de Estudos Clássicos, Faculdade de Letras da Universidade de Coimbra, Dezembro de 2002, pp. 155-162 e www.triplov.com.

³⁷ Wolfgang Riedel, *O Impacto antropológico*, p. 13.

³⁸ *Über die Krankheit des Eleven Gramont*, Juli 1780, in Friedrich Schiller *Medizinische Schriften*, pp.21-35.

³⁹ [Josef Käufer], *Versuch einer Einführung*, p. 12.

Sympathie zwischen dem Unterleib und der Seele ist, die Krankheit tiefdenkender, teilempfinder Geist und der meisten großen Gelehrten. Das genaue Band zwischen Körper und Seele macht es schwer, die erste Quelle des Übels ausfindig zu machen, ob zuerst im Körper oder in der Seele zu suchen sei.

Pietische Schwärmerei schien den Grund zum ganzen nachfolgenden Übel gelegt zu haben. Sie schärfte seine Gewissen und machte ihn gegen alle Gegenstände von Tugend und Religion äußerst empfindlich und verwirrte seine Begriffe. Das Studium der Metaphysik machte ihn verdächtig und riß ihn zum anderen Extremo über, (...)”

“Toda a doença, nos meus conceitos, não é senão uma verdadeira Hipocondria, situação infeliz do ser humano, que é vítima penosa da simpatia exacta entre o corpo inferior e a alma, doença do espírito que pensa e sente profundamente e da maior parte dos grandes sábios. O limiar exacto entre o corpo e a alma torna difícil averiguar a primeira fonte do mal, se deve investigar primeiro o corpo ou a alma.

O excesso pietista pareceu ser a razão que provocou todo o mal seguinte. Agudizou a sua consciência e tornou-o extraordinariamente sensível a todas as questões de virtude e religião e desorientou os seus conceitos. O estudo da metafísica tornou-o, por fim, desconfiado de toda a verdade e lançou-o no outro extremo (...)”⁴⁰.

O problema, a *hipocondria*, definida por Schiller como um distúrbio as *simpatia*⁴¹. (*união alma-corpo*) dera origem uma depressão grave, com risco de suicídio e a queixas físicas, dores de cabeça intensas, tonturas, apatia, falta de apetite, queixas gástricas e perturbações do sono. Outra causa identificada para os sintomas foi a aversão à Academia.

A proposta terapêutica consistiu em várias medidas, que incluíram o afastamento da Academia, leituras, distração, banhos, passeios a cavalo, medicação sintomática (que incluía o tártaro emético, para tratamento das cefaleias). A compreensão da causa dos sintomas foi fundamental para a cura. No final do primeiro relatório, já Grammont admitira ter sido o seu próprio verdugo e ter exagerado o seu mal⁴².

Seguindo as indicações de Schiller, no final de Julho, as queixas de Grammont⁴³ desapareceram por completo⁴⁴.

Esta abordagem psicodinâmica antecipa com sucesso a psicoterapia moderna (no final do século XVIII, ainda muito longe de Freud e Jung).

A concepção psicodinâmica da doença tinha sido enunciada por Georg Ernst Stahl⁴⁵.

⁴⁰ *Über die Krankheitsumstände des Eleven Grammont so wie solche den 26.tem Juni beobachtet wurden*, Friedrich Schiller, *Medizinische Schriften*, p. 21.

⁴¹ O conceito de Simpatia, centro das relações alma-corpo que desenvolveu na terceira dissertação foi um conceito fundamental na Medicina, até ao século XIX (Deurtches Ärzteblatt Print, Schott, H. *Medizingeschichte(n): Medizinische Anthropologie – Sympathie Deutsches Arztblatt* 101, Ausgabe 48 vom 26.11.2004, Seite A-3269/B-2771/C-2625).

⁴² Friedrich Schiller *Medizinische Schriften*, p. 24.

⁴³ Joseph Frédéric Grammont (1759-1819), filho de um pastor de Mömpelgard de língua francesa, pessoa muito rígida em termos políticos e religiosos, frequentou a Academia de 1771 até 1781, tendo cursado primeiro jurisprudência e depois medicina. Em 1783, quase um ano e meio após ter deixado a Karlsschule conseguiu resolver os seus problemas, tendo trabalhado na Rússia, como mordomo e, mais tarde, regressado a Stuttgart, onde foi professor de Francês (Cfr. Wolfgang Riedel, *Die Anthropologie des jungen Schiller*, p. 40).

⁴⁴ Ver o oitavo relatório, Friedrich Schiller *Medizinische Schriften*, p.35.

⁴⁵ Wolfgang Riedel, *Die Anthropologie des jungen Schiller*, p. 24.

Tal como, actualmente, muitos psicólogos chamem a atenção contra a sobrevalorização dos processos puramente anatómicos, físicos e químicos, na investigação e tratamento da doença e Sigmund Freud formulou o conceito de Inconsciente e da consciência da sua intervenção, nos processos do corpo, Stahl defendera que todos os movimentos e alterações se formavam na alma⁴⁶ e que, em última análise, todas as doenças tinham origem na alma, resultando de tensões contraditórias, que, não tendo solução, davam origem a queixas somáticas⁴⁷.

Embora as ideias de Stahl⁴⁸ já estivessem ultrapassadas, no tempo de Schiller, este soube intuir a aplicação prática de algumas das suas ideias.

3.3. Filosofia da Fisiologia

No ano seguinte, 1779, apresentou a sua primeira tese de licenciatura⁴⁹.

Durante o século XVIII, todos os sábios se interessavam igualmente pela anatomia, pela clínica, pela química, pelo funcionamento dos órgãos, pelo seu peso. Por essa altura, em que Fahrenheit e Celsius faziam numerosos discípulos. As obras intituladas “*Physiologia*” eram numerosas⁵⁰. Às teorias mecanicistas, opunha-se a teoria do vitalismo de Georg Ernst Stahl, que as criticava, por estas não terem em consideração a vida. Esta, segundo ele, devia-se a uma *alma sensível* (anima) que regia todas as trocas que se realizavam, no interior do corpo, impedindo a morte⁵¹.

No entanto, as experiências de von Haller com rãs decapitadas tinham demonstrado que as partes do corpo sem cabeça se moviam, graças a estímulos mecânicos e que essa actividade não dependia inteiramente da cabeça.

⁴⁶ A epígrafe que utilizamos, no início do trabalho “*Es ist der Geist der sich den Körper baut*” (“É o espírito que forma para si o corpo”), é da autoria de Georg Ernst Stahl (Wolfgang Riedel. *O impacto antropológico*, p. 2).

⁴⁷ Os seus ensinamentos aproximam-se das teorias da psicanalista Karen Horney. Acreditava que, através de processos artísticos, os problemas se poderiam resolver pela catarse. Este método, muito avançado para o seu tempo, é extremamente moderno, embora a escolha dos seus meios nos pareça, muitas vezes, grotesca e antiquada ([http://www.kliniken.de/lexicon/Medizin/Mediziner/Mediziner_\(17._Jh.\)/](http://www.kliniken.de/lexicon/Medizin/Mediziner/Mediziner_(17._Jh.)/)).

⁴⁸ Georg Ernst Stahl desenvolveu a teoria do flogístico - teoria da combustão e da sua relação com processos biológicos, tais como respiração, fermentação e envelhecimento) Como médico procedeu ao ensino da influência psíquica (Animismo) e, tendo-se voltado contra o materialismo de Hermann von Boerhave e Friedrich Hoffmann. Acreditava numa espécie de animismo ou vitalismo, segundo o qual todos os processos somáticos seriam dirigidos pela alma. Descobriu muitas das propriedades dos metais alcalinos, dos óxidos metálicos e dos ácidos. Estudou em Jena, na Universidade de Halle, foi médico da corte, em Weimar, em 1694, foi professor de Medicina. Em 1716, foi médico do Frederico I da Prússia. As suas obras principais são *Experimenta et observationes chemicae* (Berlin, 1731) e *Theoria medica vera*. (Halle 1703, 3 volumes), (Stahl, Georg Ernst”, *Encyclopedia Britannica* (<http://www.britannica.com/eb/article?ocID=909366>>[Accessed January 29, 2006.]).

⁴⁹ *Philosophie der Physiologie (Fragment)*, 1779, in Friedrich Schiller *Medizinische Schriften*, pp. 37-59.

⁵⁰ A relação do homem com espírito, sofrera alterações, a partir de Kepler e Galileu. O matemático Malpertuis (1698-1759) colocara o homem no centro de uma vasta cosmogonia, fornecendo um suporte racional à teoria medieval, segundo a qual o microcosmo humano seria o reflexo vasto do macrocosmo universal. Por sua vez, o filósofo La Mettrie (1709-1751), na sua obra *L'Homme Machine*, reduzira o homem a um objecto, tendo-lhe retirado a natureza divina, o que lhe valeu a condenação por parte das Igrejas católica e protestantes (Jean-Charles Sournia, pp. 207-208).

⁵¹ Cfr. Jean-Charles Sournia, *op. cit.* p. 200.

Estas experiências questionavam a existência de Deus, do além e da imortalidade⁵².

As relações alma-corpo e as suas implicações anatomo-fisiológicas, bem como a psicologia empírica de então eram assunto com que se debatiam os médicos e os filósofos, tendo nascido um novo conceito, o de “*antropologia*”, como uma terceira ciência entre fisiologia (doutrina do corpo) e psicologia (doutrina da alma), investigando o “*corpo e a alma nas suas relações mútuas*”, na sua “*influência alternada*” (“*influxus physicus*”) e mútua (...) num contexto mais amplo, o da “*empirização das ciências*” no século XVIII⁵³.

Ao nível anatómico, Thomas Willis (1621-1675) publicara, em 1664, a obra *De anatome Cerebri* (ilustrado por Christopher Wren e Richard Lower), seguramente o compêndio mais detalhado sobre o sistema nervoso. Os seus estudos anatómicos e fisiológicos deixaram o seu nome ligado ao círculo das artérias da base do cérebro, ao décimo par craniano e a um determinado tipo de surdez. Porém, obcecado por localizar, a nível anatómico, os processos mentais, chegou a conclusões erradas, entre elas que o cérebro controlava os movimentos do coração, dos pulmões, do estômago e dos intestinos e que o corpo caloso (zona de ligação entre os hemisférios cerebrais, era o ponto de partida para a imaginação)⁵⁴.

Nas suas investigações fisiológicas, Haller distinguiu os nervos motores dos nervos sensitivos e mostrou que a excitação dos primeiros provocava a contracção muscular⁵⁵, postulava a teoria actual da relação entre o córtex cerebral e os nervos periféricos e, embora considerasse a zona central do cérebro como o local do princípio vital ou alma, refutou todos os sistemas místicos, pelo que pode ser considerado o pai do pensamento fisiológico moderno⁵⁶.

A obra de Schiller insere-se na tradição setecentista de sonhar explicar a vida através de grandes sistemas filosóficos⁵⁷.

De acordo com Johannes Oeschger, este trabalho perdeu-se. Posteriormente Schiller retomou-o, tendo-o dividido em cinco capítulos, dos quais só resta o primeiro: “*Das geistige Leben*” (“*A vida espiritual*”)⁵⁸, no qual começa por enunciar uma teoria metafísica da alma, “*entidade imortal, determinada a tornar-se, para além da morte do corpo e por meio de um constante pensar, cada vez mais racional, cada vez mais semelhante a Deus, unindo-se por fim ao ser divino* (§)1”⁵⁹.

No entanto, no século da experimentação, a matéria actua sobre o espírito. E Schiller questiona a *Wirkung der Materie auf den Geist* (Actuação da matéria sobre o espírito):

“*Oder muss der Geist selbst Materie sein. Denken wäre also Bewegung*”; “*Unsterblichkeit wäre eine Wahn. Der Geist müsste vergehen.*”

⁵² Wolfgang Riedel. *O impacto antropológico*, p. 2.

⁵³ Wolfgang Riedel. *O impacto antropológico*, p.4.

⁵⁴ Lyons/Petrucci, *op. cit.*, 440.

⁵⁵ Maurice Tubiana, *op. cit.*, p. 164.

⁵⁶ Lyons/Petrucci, *op. cit.*, p. 477.

⁵⁷ Esta posição viria a ser abandonada quando os investigadores começaram a perceber que a forma mais segura de fazer avançar os conhecimentos era limitar o objecto de estudo, que, por esse mesmo motivo era sujeito a uma análise factual. (Cfr. Maurice Tubiana, *op. cit.*, p. 200).

⁵⁸ Johannes Oeschger, *Nachwort* à obra *Versuche über den Zusammenhang*, p. 49.

⁵⁹ Wolfgang Riedel. *O impacto antropológico*, p. 6.

“Ou o próprio espírito deverá ser matéria. O pensamento seria então movimento”; “A imortalidade seria uma ilusão. O espírito teria que perecer.”⁶⁰.

E regista a mútua independência entre o homem e o mundo:

“Wir sind abhängig von der Welt, sie ist unabhängig von uns.”

“Somos independentes em relação ao mundo, o mundo é independente de nós”⁶¹.

Schiller elaborou então uma teoria sobre a vida espiritual que tinha, como centro a *Mittelkraft* (força transmutadora), conceito que Schiller importara da teosofia⁶². Esta era constituída por espírito, coordenando, de forma holista todas as trocas, realizadas no organismo. Mediada pela *Nervengeist* (*Espírito nervoso*), ligava os receptores externos, a pele e os órgãos dos sentidos às instâncias superiores do cérebro, através de um complicado labirinto de transmissão de ideias e sensações somáticas. Schiller imagina a existência de um canal para conduzir ao cérebro cada ideia⁶³. O conceito de que os nervos funcionavam em canais remonta a Erasístrato e Galeno⁶⁴.

Von Haller pensava, tal como Boerhaave, que os nervos serviam para conduzir um fluido nervoso, mas a velocidade extrema da propagação levava-o a pensar que este fluido devia ser extremamente subtil e diferente dos outros. Pouco tempo depois, Boissier de Sauvages, em Montpellier, calculou que este fluido se deslocava a uma velocidade superior a dez quilómetros por segundo.

Muitos (o próprio Newton) encararam a possibilidade de um fenómeno eléctrico (a electricidade foi descoberta no fim do século XVII), mas Haller rejeitara-a porque não havia isolador em redor dos nervos. Contudo, ninguém propôs outra explicação coerente para a condução nervosa⁶⁵.

Na opinião de Schiller, von Haller deveria ter visto esses canais, nas suas investigações. Remata, dizendo: *Quandoque bonus dormitat Hallerus. (Einmal schläft der vortreffliche Haller)*⁶⁶.

Na sua juventude e inexperiência, Schiller não mediu os comentários que fez à sua figura tutelar.

A primeira versão da tese foi apresentada num exame oral, em 1799, tendo sido escrita, primeiro em alemão, depois em latim.

Kein, seu professor de Cirurgia, classificou a tese como: *weitläufig und ermüdend* (longa e fatigante) e difícil de entender e considerou o seu autor demasiado orgulhoso (*etwas zu stolzer Geist*) e ousado, ao aventurar-se por novas teorias, atrevendo-se a pôr em causa o imortal (*der Unsterblicher*) Albrecht von Haller⁶⁷.

Assim, apesar de admitirem a existência ideias novas e beleza poética, a recepção da dissertação, por parte dos três professores: Klein, Roß e Consbruch foi negativa⁶⁸ e o Duque Karl

⁶⁰ Ver análise mais detalhada sobre este assunto em Wolfgang Riedel, *Die Anthropologie des jungen Schiller*, p. 71.

⁶¹ Friedrich Schiller, *Medizinische Schriften*, p. 40.

⁶² Sobre este assunto ver Wolfgang Riedel, *Die Anthropologie des jungen Schiller*, pp. 68-85.

⁶³ Cfr. “Ich muß notwendig anwenden, daß jede Idee, auch die einfachste, ihren eigen Kanälen entspreche.” (Friedrich Schiller, *Medizinische Schriften*, p. 55).

⁶⁴ Wolfgang Riedel, *Die Anthropologie des jungen Schiller*, p. 94.

⁶⁵ Maurice Tubiana, *op. cit.*, p. 165.

⁶⁶ Friedrich Schiller, *Medizinische Schriften*, p. 55.

⁶⁷ Cfr. (...) *In dem Abschnitt, wo von den Viribus transmutatoris handelt, greift er den unterblichen HALLER, ohne welchen er doch gewiß ein elender Physiologus wäre (Beurteilung der Disputation “Philosophie der Physiologie” durch die Fakultät der Akademie, 1779, in Friedrich Schiller, Medizinische Schriften, p. 62).*

⁶⁸ V. *Beurteilung*, in Friedrich Schiller, *Medizinische Schriften*, pp. 60-62.

Eugen não autorizou a sua publicação, tendo proposto ao jovem Schiller mais um ano de estudo, a fim de amadurecer as ideias.

No entanto, o texto, constituído por uma amálgama de medicina, filosofia, teosofia, regista, sem dúvida, o teatro da vida, no complexo cenário do corpo, iluminado por emoções, sensações:

*“O primeiro pilar da vida espiritual é a representação. A representação não é senão uma alteração da alma, que é semelhante à alteração do mundo, onde a alma diferencia o seu próprio eu das outras alterações.”*⁶⁹.

Compare-se com o que António Damásio, no século XX, escreveu:

*“Os sentimentos não são intangíveis nem ilusórios. Ao contrário da opinião tradicional, são precisamente tão cognitivos como qualquer outra percepção. São o resultado de uma curiosa organização fisiológica que transformou o cérebro no público cativo das actividades teatrais do corpo.”*⁷⁰.

3.4. Tratado sobre a diferença entre as febres inflamatórias e pútridas

No ano seguinte, 1780 elaborou uma segunda dissertação, um trabalho prático de Medicina; foi escrita em latim, com tradução para o alemão⁷¹.

A dissertação foi apreciada pelo mesmo júri, que não a aprovou, alegando que Schiller teve pouco tempo para a escrever. No entanto, para os historiadores da medicina posteriores, a tese constitui um documento que ilustra a prática médica, no final do século XVIII⁷².

Schiller deparava com os problemas que se debatiam na época. Considerara a caracterização das febres um tema difícil⁷³, pois o próprio conceito de doença estava a mudar⁷⁴. Van Helmont ⁷⁵ introduzira o conceito de doença como uma entidade exterior ao próprio organismo, que o vai dominando. Considerava a febre não como uma manifestação da putrefacção de humores, mas como uma reacção do organismo perante um agente irritante exterior⁷⁶.

⁶⁹ Friedrich Schiller, *Medizinische Schriften*, p. 47.

⁷⁰ António Damásio, *O erro de Descartes, Emoção, Razão e cérebro humano*, Europa-América, Lisboa, 2003, p. 17.

⁷¹ *De discrimine Februm inflammatorum et putridarum*, dissertação de licenciatura em Medicina, apresentada em 1780, in Friedrich Schiller, *Medizinische Schriften*, pp. 63-132.

⁷² [Josef Käufer], *Versuch einer Einführung*, p. 12.

⁷³ Friedrich Schiller, *Medizinische Schriften*, p. 65.

⁷⁴ Com a derrota das concepções hipocráticas, baseando-se nos conhecimentos existentes, os médicos procuravam classificações nosológicas mais adequadas, enquanto a observação e os métodos experimentais começavam a ganhar terreno. Segundo o conceito galénico a doença era algo próprio da natureza humana que se manifestava por uma alteração dos humores. Sydenham tentara ir ao fundo das coisas, estudando a maneira como a natureza produz e mantém as diversas formas da doença. (Maurice.Tubiana, *op. cit.*, p. 146).

⁷⁵ Jan Baptista van Helmont (1577-1644), o iatroquímico mais conhecido do século XVII a partir das suas experiências, chegara à conclusão de que os fermentos (enzimas) tinham um papel fundamental em todos os processos fisiológicos, o que o aproxima extraordinariamente dos pontos de vista actuais. (A iatroquímica ou química médica foi o nome que se deu à fusão da alquimia da medicina e da química, nos séculos XVI e XVII, representando uma alternativa à nova concepção mecanicista que regia a medicina de então (Lyons/Petrucelli, *op. cit.*, p. 429).

⁷⁶ O seu corte com a concepção galénica da doença levou-o a prescindir dos meios terapêuticos em que esta se baseava, tendo-se recusado a utilizar os purgantes e as sangrias, por não acreditar na sua eficácia (no entanto, os medicamentos que utilizava, não eram suficiente eficazes de forma a permitir suplantar a terapêutica hipocrática. (Lyons/Petrucelli, *op. cit.*, p. 429).

A nosologia (classificação das doenças), que se tornava, pouco a pouco, num ramo essencial da medicina⁷⁷, evoluía sem cessar, de autor para autor. Como delimitar as doenças, em nome de quê, com que critérios reunir entre si sintomas diversos e por vezes contraditórios, era assunto para o qual não pontos de partida estabelecidos⁷⁸.

A dissertação segue as linhas gerais de classificação das febres, conforme tinha aprendido, nas aulas, com os seus professores. Para os clínicos de então, agrupavam-se em volta de duas grandes entidades nosológicas: as inflamatórias e as pútridas⁷⁹.

A primeira era uma aguda e, ao que parece menos grave. A segunda era recorrente, surgia em doentes já debilitados e tendia a tornar-se crónica.

Ao longo da dissertação Schiller foi revelando conhecimentos médicos teóricos e práticos, fazendo referências aos grandes mestres de então: Boerhaave, Sydenham, enquanto cita outros, Stahl, cujas ideias animistas já tinham sido ultrapassadas (referindo as *Stahlsche Träumereien* (*fantasias Stahlianas*) (§ 2, linha 13), descrevendo, com atenção os sintomas, descrevendo casos clínicos e dando indicações terapêuticas.

É de notar a atenção que Schiller deu às repercussões da febre sobre o espírito, provocando insónias e sonhos caóticos, em alguns casos, envolvendo fogo e incêndios (§ 9)⁸⁰.

3.5. Ensaio sobre a correlação do ser humano com a sua natureza espiritual

Como trabalho de licenciatura, Schiller escreveu a terceira dissertação, um trabalho de carácter antropológico⁸¹ que constitui o corolário do seu pensamento médico-filosófico.

Segundo Johannes Oeschger, o pensamento de Pascal “*L’Homme n’est ni l’ange ni la bête et le malheur veut que qui veut faire l’ange fait la bête*” (*Pensées*, Sect. VI 358)⁸², tê-lo-á influenciado, ecoando, mais tarde, nas *Cartas sobre a Educação Estética*:

⁷⁷ A nosologia era uma área da medicina em grande crescimento que permitiu a identificação de cerca de vinte mil doenças, nos meados do século XIX (Maurice Tubiana, *op. cit.*, p. 146).

⁷⁸ Já a alta Idade Média se esforçava por classificar as doenças humanas de acordo com a alteração eventual de um dos quatro humores, o temperamento dos doentes, a estação do ano, o clima, etc. No século XVIII, as novas concepções sobre o corpo humano e o seu funcionamento, bem como a reavaliação do lugar do homem no universo, deram origem a novas classificações. Lineu, relativamente às plantas e aos animais, marcou profundamente os sábios deste século, que procediam a novas classificações. (Jean-Charles Sournia, *op. cit.*, p. 201).

⁷⁹ Sobre este assunto, Jean Charles Sournia refere o seguinte: “Para os médicos actuais, é difícil encontrar uma justificação para os géneros, classes e espécies de doenças imaginados pelos «nosógrafos» (que descreviam as doenças) e pelos nosólogos (que as classificavam) dois séculos atrás. Não sabemos exactamente que realidade designavam as diversas «febres pútridas» enumeradas por Boissier de Sauvages. Os médicos das Luzes aplicavam esse termo a estados que tinham em comum alguns sintomas fáceis de observar e, por vezes, um prognóstico semelhante mas não faziam qualquer referência à causa dos fenómenos mórbidos, nem às suas manifestações humorais, nem às lesões viscerais que a eles se encontravam ligadas.” (Jean-Charles Sournia, *op. cit.*, pp. 202-203).

⁸⁰ Friedrich Schiller, *Medizinische Schriften*, pp. 82-83.

⁸¹ Esta dissertação entrou pela primeira vez para o Arquivo organizado por Goedeke, Band 15, I, 1876, e incluído no 22.º Band der Nationalausgabe, herausgegeben von Herbert Meyer, Weimar, 1958; em grande parte traduzido e comentado por Weigelin, em 1905. (Johannes Oeschger, *Nachwort*, Friedrich Schiller, *Versuche über den Zusammenhang*, p. 50).

⁸² Segundo este autor, terá tido influência, nesta dissertação, a obra *De l’Homme ou des principes et des lois de l’influence de l’âme sur le corps et du corps sur l’âme*, do I. P. Marat, Doutor em Medicina, publicada em Amsterdão, em 1775 (Johannes Oeschger, *Nachwort*, Friedrich Schiller, *Versuche über den Zusammenhang*, p. 59).

“Aqui, do puro éter da sua natureza demoníaca, corre a fonte da beleza, não contaminada pela depravação das gerações e tempos que se revolvem muito mais para o fundo em remoinhos turvos.”⁸³.

Nesta dissertação, assumindo uma visão de ciência experimental, Schiller observou e registou as múltiplas relações entre os estados físicos e psíquicos, daí abstraindo as leis do paralelismo psico-físico⁸⁴.

A observação crucial de Schiller sobre a *simpatia*⁸⁵ questionara a separação dualista do espiritualismo desligado da natureza, veiculado pelas teorias filosóficas do século XVIII:

“*wunderbare und merckwürdige Sympathie, die die heterogenen Prinzipien des Menschen gleichsam zu einem macht, der Mensch ist nicht Seele und Körper, der Mensch ist die innigste Vermischung dieser beiden Substanzen*”⁸⁶),

(“maravilhosa e estranha simpatia que torna como que num só, os princípios heterogêneos do ser humano, o ser humano não é alma e corpo, o ser humano é a mistura mais íntima mais destas duas substâncias”)⁸⁶.

Esta concepção aproxima-o das concepções neurofisiológicas modernas, ao postular a necessidade de um corpo, como base de um espírito infinito⁸⁷ e ao estabelecer uma interacção entre ambas.

A ciência moderna explica que: «o cérebro humano e o resto do corpo constituem um organismo indissociável, formando um conjunto integrado por meio de circuitos reguladores bioquímicos e neurológicos mutuamente interactivos (incluindo componentes endócrinas, imunológicas e neurais autónomas); o organismo interage com o ambiente como um conjunto: a interacção não é exclusivamente do corpo nem do cérebro; as operações fisiológicas que denominamos por mente derivam desse conjunto estrutural e funcional e não apenas do cérebro: os fenómenos mentais só podem ser cabalmente compreendidos no contexto de um organismo em interacção com o ambiente que o rodeia. O facto de o ambiente ser, em parte, um produto da actividade do próprio organismo apenas coloca ainda mais em destaque a complexidade das interacções que devemos ter em conta.»⁸⁸.

A dissertação foi finalmente aprovada. A 16 de Novembro de 1780, os seus professores elogiaram Schiller, por ter abordado um tema tão difícil com tanto génio, numa obra em que utiliza as suas capacidades como bom escritor, que também pensou sobre a matéria, por si próprio⁸⁹.

⁸³ Friedrich Schiller, *Sobre a educação estética do ser humano*, p. 46.

⁸⁴ Wolfgang Riedel, *O impacto antropológico*, p. 7.

⁸⁵ Na obra literária de Friedrich Schiller, são referidos os seus conceitos médicos. A simpatia é aludida na ode *An die Freude* (À Alegria): «*Was den großen Ring bewohnt/Huldige der Sympathie! Zu den Sternen leitet sie,/Wo der Unbekannte thronet.*» (in Friedrich Schiller, *Sämtliche Gedichte und Balladen*, Insel Verlag, Frankfurt am Main, 2004, pp. 192)), («*Que o que povoa a grande esfera/Preste homenagem à simpatia! Para as estrelas conduz./Onde o desconhecido impera.*»), tradução de Paulo Quintela, in *Obras Completas*, IV, organização António Sousa Ribeiro, Traduções III, Fundação Calouste Gulbenkian, Lisboa, 1999, p. 344.).

⁸⁶ *Versuch über den Zusammenhang*, § 18, Friedrich Schiller, *Medizinische Schriften*, p. 166.

⁸⁷ Johannes Oeschger, *Nachwort*, à obra *Versuche über den Zusammenhang*, p. 51.

⁸⁸ António Damásio, *O erro de Descartes*, p. 18.

⁸⁹ Cfr. “*Wir loben den Verfasser, dass er ein so schweres Thema mit vielem Genie behandelt und nicht allein gute Schri-fsteller schicklich benutzt, sondern auch selbst über die Materie gedacht hat.*” (Johannes Oeschger, *Nachwort*, à obra *Versuche über den Zusammenhang*, p. 50).

No entanto, a 14 de Dezembro de 1780, na festa de entrega de prémios, Schiller não recebeu prémio algum⁹⁰.

4. A *praxis* médica

Schiller era estimado na Academia, mas, em vez do ansiado convite para fazer parte do corpo docente, foi-lhe dado o cargo de cirurgião do exército do duque Karl Eugen (figura 1). As condições oferecidas: um salário de 18 florins, a obrigatoriedade de usar uniforme e a proibição de exercer medicina privada, eram, no mínimo, indignas.

A 17 de Dezembro de 1780, viu ser recusado o pedido de autorização que o seu pai apresentou ao Duque, para exercer medicina privada, nos tempos livres, sem uniforme⁹¹.

Entretanto, a sua a sua carreira literária florescia e Schiller teve consciência de que esta evidência podia prejudicar a sua carreira como médico.

Foi o que veio a acontecer. Quando estreou a peça *Die Räuber* (*Os Salteadores*), Schiller viu recusado o seu pedido para assistir. O Duque proibiu-o também de escrever tudo o que não fosse do âmbito estritamente médico. Schiller fugiu então com o compositor Andreas Streicher (1761-1833)⁹².

Sabe-se muito pouco dos anos 1780 a 1782, em que Schiller exerceu a profissão médica. Escrever era, sem dúvida, a sua actividade preferida, tal como refere o seu amigo Abel, e a intensa actividade literária que, na época desenvolvia, não lhe devia deixar grande tempo nem disponibilidade para se dedicar à medicina⁹³.

Sabe-se que assistiu, como médico, ao filho do seu colega e amigo Friedrich Wilhelm von Hoven tendo passado uma noite inteira, lutando contra a morte, à sua cabeceira⁹⁴.

Nessa mesma noite, escreveu um poema, *Eine Leichenphantasie* (*Fantasia fúnebre*), que foi musicado por Zumsteeg, amigo e colega de ambos, tendo actuado, simultaneamente, como médico e como poeta. Como ele próprio refere, muitas vezes teve que interromper o poema para assistir medicamente ao jovem agonizante⁹⁵.

⁹⁰ Gero von Wilpert, *op. cit.* p. 46.

⁹¹ Gero von Wilpert, *op. cit.*, p. 46.

⁹² [Josef Käufer], *Versuch einer Einführung*, in Friedrich Schiller, *Medizinische Schriften*, p. 15.

⁹³ Cfr. “Schiller verließ die Akademie 1780 und trat nun als Regimentsarzt in die herzoglichen Dienste. Aber als Arzt schien er wenig Glück zu machen... Mit mehr Neigung widmete Schiller sich aus jetzt wieder seinem Lieblingsfach, der Poesie. (...)” (J. F. Abel, *Aufzeichnungen* (in Weltrich, Richard, Richard Schiller. Geschichte seines Lebens und Charakteristik seiner Werke) *apud* Ernst Lautenbach, Medizin, Dichtkunst / Schiller, p. 617).

⁹⁴ Gero von Wilpert, *op. cit.*, p. 42.

⁹⁵ Cfr. “Du wütest wohl damals noch nicht, daß mir ein teurer werter Freund durch einen frühen Tod entrissen wurde, der junge Sohn des Hauptmanns v. Hoven, und nun begreifst Du leicht wie wenig ich Raum zu schreiben haben konnte, da ich immer um des Sterbenden Bette als “Mediziner” sowohl als auch und noch mehr als ein teilnehmender Freund beschäftigt war (...)” (Schiller, Briefe an C. Schiller, Stuttgart, 19.6.1780, *apud* Ernst Lautenbach, *op.cit.*, Schiller Jugendzeit, Jugenderinnerungen, p. 618).

A única receita médica que chegou até nós, *Das Brechwasser-Rezept* (*A receita de tártaro emético*)⁹⁶ não está datada e não tem destinatário⁹⁷. Nada se sabe sobre as condições da prescrição (figura 2).




Fig. 2 – Receita de Schiller

O medicamento prescrito, o antimoniótártaro, conhecido ainda hoje como tártaro emético, era a droga deste género mais prescrita no seu tempo, para provocar o vómito, segundo a lógica hipocrática de tratar as doenças, restabelecendo o equilíbrio humoral. Limpar o estômago e ou limpar o intestino através de clisteres, eram as medidas terapêuticas mais comuns utilizadas para tratamento das febres “pútridas”, como o tifo ou a malária⁹⁸.

⁹⁶ [Josef Käufer], *Versuch einer Einführung*, p. 11.

⁹⁷ *Das Brechwasser-Rezept*, data desconhecida e sem destinatário, in Friedrich Schiller, *Medizinische Schriften*, p. 181.

⁹⁸ A malária afectou grande parte da Europa, tendo tido considerável impacto durante toda a história. No século XVII era conhecida como “febre intermitente”. No século XVIII começou a ser conhecida como “mal ária”, ar corrompido, que se popularizou pela sua associação com os pântanos. O primeiro remédio eficaz, no tratamento desta doença foi uma planta originária do Peru, a que os europeus chamaram chinchona (devido a uma lenda, segundo a qual a condessa de Chinchón trouxera a planta de Lima, para a Espanha, onde o seu marido, o vice-rei tinha sido curado de umas febres com os seus pós). A chinchona foi introduzida na Europa, por volta do ano 1633. A notícia sobre seus os efeitos, bem como a sua procura. A introdução deste fármaco teve grande influência sobre os conceitos clássicos de doença. A malária era considerada uma doença crónica que requeria muitos meses de tratamento. Com a chinchona, curava-se com rapidez. Ao actuar num determinado tipo de febre, a crença de que a esta era uma manifestação geral do desequilíbrio dos humores, sofreu um duro golpe. Pensou-se que cada tipo de febre correspondia a uma doença. Actualmente a febre não é mais que a manifestação geral de doenças específicas. A quinina, isolada a partir da chinchona, continua a ser, até aos tempos modernos, o único medicamento eficaz conta a malária. (Lyons/Petrucelli, *op. cit.*, p. 454).

Para esta última doença já era utilizada uma droga mais eficaz, a quina, cuja utilização Schiller refere, na mesma dissertação⁹⁹. O próprio Schiller foi tratado com dieta e casca de quina, quando esta doença o afectou, em Setembro de 1783¹⁰⁰.

Os contemporâneos de Schiller nunca puseram em dúvida as suas capacidades como médico. Na sua opinião, Schiller era um clínico dotado de inteligência e audácia para o exercício da prática médica, mas que não tinha sido favorecido com sorte, na proporção das suas capacidades¹⁰¹.

Sabe-se, pelas cartas que escreveu, embora as condições de trabalho fossem más, Schiller não queria propriamente fugir, pois não queria perder a possibilidade de ter um emprego estável e que esta perda lhe trouxe grande frustração e amargura.

As informações que nos chegam, segundo as quais Schiller teria utilizado eméticos, em doses excessivas para apressar o tratamento (que o seu colega Elwert, quando tinha conhecimento, se apressava a diminuir)¹⁰², bem como a auto-ironia que faz sobre si próprio na recensão à peça *Die Räuber (Os Salteadores)* segundo a qual utilizaria doses elevadas de eméticos e de estética¹⁰³, devem julgados com cautela.

Schiller atravessava um período difícil e de grande depressão. A sua vida literária florescia, Schiller tinha que lhe dedicar grande parte do seu tempo e energia, mas esta não lhe garantia, de forma alguma um emprego estável que desejara quando escolhera a profissão médica e a carreira de docente e investigador universitário, segundo o modelo de von Haller¹⁰⁴.

No final de 1883, desistiu de tentar arranjar emprego, como médico. Tal como escreveu a Dalberg, no final de Junho de 1784, embora durante muito tempo, o seu desejo fosse voltar à medicina, nesse momento reconheceu que isso já não era possível. Como temera, a sua entrega à arte poética tinha inviabilizado o seu projecto inicial de ter, na medicina, o seu ganha-pão¹⁰⁵.

Mas sabe-se que, várias vezes, medicou a mãe, se medicou a si próprio e mandou que o sangrassem. Pensa-se que os seus conhecimentos médicos o terão ajudado a resistir à longa doença que o afectou nos últimos quinze anos da sua vida. No leito de morte terá pedido que lhe administrassem *naphtha* (as gotas de Hoffmann), o analéptico mais poderoso do seu tempo¹⁰⁶.

⁹⁹ Friedrich Schiller, *Medizinische Schriften*, p. 124.

¹⁰⁰ Durante um surto de malária que afectou 6 000 pessoas, entre os 20 000 habitantes de Mannheim, tendo vitimado o encenador Meyer do teatro de Mannheim, tendo sido substituído pelo actor Georg Rennschüb. (Gero von Wilpert, *op. cit.*, p. 83).

¹⁰¹ [Josef Käufer], *Versuch einer Einführung*, in Friedrich Schiller, *Medizinische Schriften*, p. 17.

¹⁰² Gero von Wilpert, *op. cit.*, p. 46.

¹⁰³ Johannes Oeschger, *Nachwort*, Friedrich Schiller, *Versuche über den Zusammenhang*, p. 52.

¹⁰⁴ Bem como a referência de que, nestes dois anos de prática médica apenas terá adquirido um único livro relacionado com a medicina, um Almanaque para Farmacêuticos, no livreiro de Stuttgart, J. B. Metzler. a 18 de Maio de 1781, Schiller. (Gero von Wilpert, *op. cit.*, p. 49).

¹⁰⁵ Ernst Lautenbach, *Medizin, Dichtkunst / Schiller, Schiller, Brief an H. v. Dalberg, Mannheim, Ende Juni (?)* p. 488.

¹⁰⁶ [Josef Käufer], *Versuch einer Einführung*, p. 15.

E nunca deixou de ser médico. Na carta que escreveu a F. Kunze, em 1785, referiu o seguinte:

“*Wir Mediziner sind darin übler daran als andre, weil unsre Furcht vor Krankheit mikroskopische Augen hat, weil wir tausend Wege mehr entdecken, die die Krankheit zu unserm Leben ausfindig macht.*”

“*nós, médicos, somos piores que os outros, porque o nosso medo tem olhos microscópicos e torna visíveis mil caminhos que podem trazer à nossa vida a doença*”¹⁰⁷.

Schiller referia-se à anatomia microscópica que teve o seu maior representante, em Rudolph Virchow (1821-1902)¹⁰⁸.

5.1. A recepção posterior

Em 1861, Virchow proferiu uma conferência, intitulada *Goethe als Naturforscher und in besonderer Beziehung auf Schiller*¹⁰⁹, na qual menciona a influência de Albrecht von Haller sobre Schiller, comenta a sua medalha, obtida pela sua classificação, no exame de Anatomia, enquanto escrevia a peça *Die Räuber*. Não deu qualquer importância às suas dissertações, uma vez que as considerava um misto de conhecimento científico, visão poética e especulação filosófica¹¹⁰.

Para Virchow, Schiller era essencialmente um poeta, cujas *Cartas sobre a Educação Estética* considerava uma grande dádiva à humanidade¹¹¹.

Na concepção de Schiller, o verdadeiro poeta deveria estar a par dos progressos científicos do seu tempo¹¹². No entanto, o seu contributo não se confinou à poesia. O seu legado, embora mal compreendido, na época, viria a estender-se à psicologia, à psiquiatria à medicina psicossomática e à neurofisiologia moderna.

5.2. O. Müller

O primeiro médico a chamar a atenção para Schiller, mencionando-o como um daqueles que contribuíram para o conhecimento da psicologia humana, da psiquiatria, antes de estas se desenvolverem, como ramos da medicina, foi o médico de São Petersburgo, O. Müller.

Este escreveu um artigo numa Revista de Psiquiatria publicada, em 1856¹¹³, no qual chamou

¹⁰⁷ Schiller, Briefe an F. Kunze, Dresden, 13.9.1785, (Ernst Lautenbach, *op. cit.*, p. 488.

¹⁰⁸ Nascido na Pomerânia prussiana, Virchow estudou medicina, tal como Schiller, numa academia militar, a “Pépi-niére”, em Berlim, tendo-se dedicado também à pré-história, à antropologia e à poesia árabe. O livro ao qual se deve a sua reputação é “Cellular-Pathologie”, publicado em 1858. Atribuindo a doença a um distúrbio localizado num órgão, é considerado o pai da Patologia Celular, ao demonstrar que cada tecido é caracterizado por um tipo particular de células (Jean-Charles Sournia, *op. cit.*, pp. 258-259).

¹⁰⁹ Rudolf Virchow, *Goethe als Naturforscher und in besonderer Beziehung auf Schiller*, Berlim, Verlag von August Dirschwald, Berlim, 1861.

¹¹⁰ Rudolf Virchow, *op. cit.*, p. 4.

¹¹¹ Rudolf Virchow, *op. cit.*, p. 40.

¹¹² Cfr. [Josef Käufer], in Friedrich Schiller, *Medizinische Schriften*, p. 18.

¹¹³ O. Müller, *Schiller als Arzt*. In: *Allgemeine Zeitschrift für Psychiatrie*, Bd 16, 1859, S. 751-766. *apud* Johannes Oeschger, Facsimile, p. 52.

a atenção para a qualidade dos escritos médicos de Schiller, tendo visto neles o início de uma psiquiatria, orientada somaticamente¹¹⁴

Só em 1946 é que Hans Seyle identificaria o síndrome de adaptação e o stress¹¹⁵, à luz do qual é possível compreender muito do que Schiller escreveu nas suas teses, ao equacionar o caminho para o corpo e para o realismo e a psicologia empírica.

5.3. Schiller e a actualidade dos seus escritos

Segundo Wolfgang Riedel, compreensivelmente, os escritos médicos ficaram na sombra da obra literária do jovem Schiller, na orla dos interesses dos estudos literários schillerianos.

A história da medicina alemã devia ter dado a informação que os trabalhos médicos não eram trabalhos de circunstância, mas sim trabalhos com valor científico. Este reconhecimento irrompeu no grande jubileu que ocorreu entre 1955 e 1959. Só então a medicina registou, não sem admiração, a inegável actualidade destes estudos, já com quase duzentos anos.

O médico Schiller revelava-se, fossem quais fossem as suas especulações, um psicólogo ou um psiquiatra *avant la lettre*, precursor do método holista, antecipando a medicina psicossomática ou intuindo uma psicologia materialista, apesar do pendor metafísico, patente nas teses¹¹⁶.

No final da primeira tese, era já na sua própria sensibilidade que a alma encontraria a felicidade:

“Meine Seele ist nicht allein ein denkendes, sie ist auch ein empfindendes Wesen. Dies allein macht sie glücklich.”

*(“A minha alma não é apenas um ser pensante, mas um ser sensível. Apenas isto a torna feliz.”)*¹¹⁷.

Schiller aproximara do empirismo psicológico do seu Professor, J. F. Abel, segundo o qual: *“todas as forças da alma dependem do corpo de um modo tão extraordinário que a faculdade da imaginação, o entendimento, a vontade são indirecta ou directamente determinados por ele”*¹¹⁸.

Também para António Damásio, é no teatro do corpo que tudo ocorre:

*“A alma respira através do corpo, e o sofrimento, quer comece no corpo ou numa imagem mental, acontece na carne”*¹¹⁹.

¹¹⁴ Wolfgang Riedel. *Die Anthropologie des jungen Schiller*, p. 3.

¹¹⁵ Esta palavra tanto se aplica a uma agressão psicológica determinada, tal como um acidente ou uma situação de luto, como a um sentimento de insegurança, de rejeição, tal como, reforma ou emprego, ou uma situação de inadaptação ou simplesmente, de tensão nervosa. A palavra designa, ao mesmo tempo, o traumatismo psíquico tal como é descrito pela pessoa que o sofre, bem como a sua vivência do acontecimento e a reacção do organismo à agressão. Seyle demonstrou que diversas agressões, tais como: medo, frio, esforço e dor física ou moral, provocam uma mesma reacção não específica, que induz a secreção de várias hormonas. Esta reacção é fisiológica, mas o stress pode provocar perturbações hormonais ou imunitárias que resultam em perturbações patológicas, tais como úlceras pépticas, hipertensão arterial e outras, que ocorrem, quer o stress seja repetitivo ou intenso, quer apenas pelo facto de ser sentido como tal. Segundo S. Wolf: *“Não são os estímulos ou os acontecimentos exteriores que determinam as perturbações, mas a maneira como o indivíduo as sente.”* (Maurice Tubiana, *op. cit.*, p. 312).

¹¹⁶ Cfr. Wolfgang Riedel. *Die Anthropologie des jungen Schiller*, pp. 3-5.

¹¹⁷ Friedrich Schiller, *Medizinische Schriften*, p. 59.

¹¹⁸ Friedrich Abel, *apud* Wolfgang Riedel, *O impacto antropológico*, p. 6.

¹¹⁹ António Damásio, *O erro de Descartes*, p. 19.

A actualidade do pensamento de Schiller é sobretudo visível nos paralelismos somáticos e emocionais que descreve na sua terceira dissertação:

*“der Zustand des größten Seelenschmerzes ist zugleich der Zustand der größten Körperlichen Krankheit.”*¹²⁰

(“o estado de grande dor da alma é, simultaneamente, o estado de grande doença física.”)

É de notar que os sentimentos negativos actuam sobre o ser, como se fossem doenças, o que nos faz pensar no síndrome descrito por Hans Seyle e nas suas consequências:

*“Furcht, Unruhe, Gewissensangst, Verzweiflung wirken nicht viel weniger als die hitzigsten Fieber.”*¹²¹

(“Medo, inquietação, angústia, desespero não actuam menos que a febre mais alta.”),

6. Schiller e a leitura moderna da fisiologia dos sentimentos e moções.

Talvez o maior impacto do seu pensamento seja a importância que dá às emoções:

*“Wahr ist es, daß die Freude das Nervensystem in lebhaftere Wirksamkeit setzen kann als alle Herzstärkungen, die man aus Apotheken holen muß”*¹²²

(A verdade é que a alegria pode ter uma actuação mais enérgica do que todos os tónicos que se possam ir buscar à farmácia”).

Esta importância é comprovada pela ciência moderna, nomeadamente por António Damásio:

*“o amor, o ódio e a angústia, as qualidades de bondade e crueldade, a solução planificada de um problema científico ou a criação de um novo artefacto, todos eles têm por base os acontecimentos neurais que ocorrem dentro do cérebro, desde que esse cérebro tenha estado e esteja nesse momento a interagir com o seu corpo.”*¹²³.

Definindo também os paradigmas da modernidade, nas *Cartas sobre a Educação Estética*, Schiller intuiu tudo o que, na finitude, é positivo:

*“Tanto a arte como a ciência são independentes em relação a tudo o que é positivo e ao produto de convenções humanas, e ambas gozam de uma “imunidade” absoluta”*¹²⁴.

7. Conclusão.

Por vezes, o corpo revela/esconde, tal como para Schiller, como para a ciência moderna:

“Por vezes usamos a mente, não para descobrir os factos, mas sim para os esconder. Usamos uma parte da mente como um véu para evitar que uma segunda parte da mente se aperceba do que se passa na primeira. Este véu não é forçosamente intencional - nem sempre escondemos de propósito - mas intencional ou não o véu acaba sempre por esconder.

Uma das coisas que o véu esconde mais eficazmente é o corpo, o nosso corpo propriamente dito, tudo o que lá se encontra dentro, as entranhas. Tal como um véu que cobre o corpo para manter o pudor,

¹²⁰ Friedrich Schiller, *Versuche über den Zusammenhang*, § 15, in *Medizinische Schriften*, p. 161.

¹²¹ Friedrich Schiller, *ibidem*.

¹²² Friedrich Schiller, *Versuche über den Zusammenhang*, *Medizinische Schriften*, p. 160.

¹²³ António Damásio, *op. cit.*, p. 17.

¹²⁴ Teresa Rodrigues Cadete, *Sobre a educação estética*, p. 46.

mas não o encobre completamente, o véu de que falo esconde da mente os estados interiores do corpo, aqueles que constituem o fluxo da vida enquanto esta vagueia na jornada de cada dia.”¹²⁵

Concluimos com a frase, com a qual termina a terceira dissertação e onde afirma, com toda a segurança:

*“Wir legen jetzt manches Buch weg, das wir nicht verstehen, aber vielleicht verstehen wir es in einigen Jahren besser.”*¹²⁶

(“Agora pomos de parte alguns livros que não entendemos, mas talvez os possamos entender melhor daqui a alguns anos.”).

¹²⁵ António Damásio, *O sentimento de si, O Corpo, a Emoção, e a Neurobiologia da Consciência*, Europa-América, Lisboa, 15ª edição, 2004, p. 49.

¹²⁶ *Versuche über den Zusammenhang*, Friedrich Schiller, *Medizinische Schriften*, § 27, p. 180.

D. FRANCISCO DE ABREU DE S. SIMÃO MEMÓRIA DE UM FAMILIAR

Domingos M. Fonseca de Almeida Machado

Ermelinda de Jesus d'Abreu da Fonseca, a última senhora da casa dos Fonseca Barata da rua da Alegria nº 43-53 (1), em Coimbra, morreu em 27 de Março de 1966. Deixou os bens da Família aos filhos dos irmãos, bens aqueles que haviam pertencido ao primo e cunhado, o abastado João da Fonseca Barata (2), casado com a sua irmã Maria dos Prazeres (3), neles estando incorporado o património que pertencera às duas irmãs com origem na Casa de seus pais – José António Cortez da Fonseca, natural de Mega Fundeira da freguesia de Alvares, casado com a parente Liberata Olímpia da Conceição Barata d'Abreu - situada na então vila de Alvares (Góis).

Como acontece nestas situações de herança os bens móveis foram agrupados em lotes e sorteados pelos herdeiros. Um dos lotes continha um vistoso quadro a óleo da escola portuguesa do séc. XVIII, com moldura lacada a preto com frisos e ramagens a ouro, que se encontrava por cima do piano “Bord” da sala de visitas da Casa. O quadro foi herdado pelo Dr. António Jorge Gerald Queiroz da Fonseca, neto mais velho de António d'Abreu Cortez da Fonseca, 4º irmão das referidas senhoras.

Tem uma legenda esse quadro – *O Illmo. Snr. D. Francisco de Abreu de S. Simão, Lente de Prima no Colégio da Pedreira de Coimbra, Bispo de Cabo Verde. Faleceu em 1783.*

Pertencera o quadro à família do avô materno de Maria dos Prazeres e de Ermelinda - Miguel José de Barros d'Abreu (5), que casara em 1833, com Anna Barata, em Alvares onde viveu e gozou de certo prestígio. Provinha dos Barros de Alvorge e dos Simões d'Abreu do Casal de S. Simão – Aguda. Era sobrinho neto de Dom Francisco de S. Simão.

Um dos herdeiros mais novos da “casa da Rua da Alegria”, sobrinho 6º neto do prelado, estimulado pela sua formação universitária e carreira profissional ligada à cooperação com os novos Países de Língua Portuguesa, curioso da sua anterioridade – aliás característica acentuada de alguns membros da sua família – empreendeu aprofundar a história desta personagem ligada ao Clero, à Medicina, ao Ensino e finalmente à alta administração do Império Colonial português.

Francisco d' Abreu nasceu em 1726 no Casal de S. Simão, lugar de Penna, freguesia de Nª Sra. da Graça D'Aguda, Comarca e Concelho de Figueiró dos Vinhos, Distrito de Leiria, Bispado de Coimbra, na margem direita da Ribeira d'Alge, um lugar de rara beleza junto às fragas de S. Simão. Seus pais foram Manuel Simões (d'Abreu) e Dª Mariana Freyre, que sempre viveram “*de suas fazendas e moinhos, que têm de seus, servidos pelos seus criados*” segundo narra documento coevo. Têm, provavelmente, como ascendência remota os “Abreus - Curados das Cinco Vilas”, dado que o senhorio destes integrava **Aguda**, Chão de Couce, Avelar, Maças de D. Maria e Pousaflores, senhorio este vendido à Casa de Vila Real em 1528 (5).



Doutor Frei Francisco d'Abreu

Henrique de Santa Rita Vieira na sua “História da Medicina de Cabo Verde” (ed.1999) refere-se a D. Francisco como religioso de S. Francisco (menor observante), da Província de St. António do Capuchos do Campo de Sant’ Ana de Lisboa e lente de prima da Faculdade de Medicina da Universidade de Coimbra (Colégio da Pedreira), tendo sido um notável interessado pela Medicina e pelos efeitos curativos das plantas.

D. Frei Francisco de S. Simão, Bispo de Cabo Verde

O **Bispado de Cabo Verde** tem uma das histórias mais antigas das restantes dioceses pertencentes ao Império português. Foi criada por bula papal de Clemente VII a 31 de Janeiro de 1553, numa vastíssima área cobrindo integralmente o arquipélago e no continente 320 léguas ao longo da costa africana, no espaço compreendido desde o rio Gâmbia e o Cabo das Palmas. Teve sede na Ribeira Grande na Ilha de Santiago, que de vila passou então a cidade. A construção da Catedral sob a égide do Bispo D. Francisco da Cruz (1551-1574), inicia-se em 1556 com projecto para um edifício opulento, mas, embargada em 1590, só viria a ser concluída com dimensões mais modestas em finais de seiscentos (anexo 1).

Aí pregara o Padre António Vieira em 1652 numa escala durante o trajecto para o Maranhão.

A criação desta nova diocese com poderes idênticos às da metrópole resultou do esforço diplomático de D. João III junto do Papa, iniciado em 1532 e através do seu Embaixador em Roma, D. Martinho de Portugal, para criação de quatro dioceses ultramarinas, com as inerentes catedrais tendo em vista transpor as estruturas da Igreja do Reino para os novos espaços de além-mar.

Christiano de Senna Barcelos diz, na obra “Subsídios para a História de Cabo Verde e

Guiné”, ed. Lx^a 1905, que D. Frei Francisco de S. Simão foi eleito **Bispo de Cabo Verde** em 1778, confirmado em 1781, chegando à ilha de S. Nicolau a 12 de Julho de 1781 do mesmo ano, seguindo para Santiago a 11 de Dezembro (anexo 2).

Sobre esta estadia na ilha de S. Nicolau o Mestre André Dias Teixeira, na sua dissertação de mestrado em História dos Descobrimentos e da Expansão Portuguesa apresentada à Faculdade de Ciências Sociais e humanas da Ux. Nova de Lx^a, que a publicou em 2004 sob o título “A Ilha de São Nicolau de Cabo Verde nos séculos XV a XVIII”, diz que *a permanência de cinco meses de prelado na ilha de S. Nicolau foi benéfica pelo reforço do número de clérigos na Diocese e pela abertura de estudos naquela ilha, onde começou a leccionar jovens oriundos de diferentes partes do arquipélago. Por outro lado, lançou um projecto de construção de uma nova igreja em S. Nicolau com maiores condições da existente, que ameaçava ruína.*

D. Frei Francisco d’Abreu de S. Simão, Governador interino de Cabo Verde

A 19 de Agosto de 1782, por Decreto de S. M. a Rainha Dona Maria I (anexo 3), o Bispo D. Francisco de S. Simão foi nomeado Governador (interino) de Cabo Verde, nomeação que inclui um elogioso reparo da Monarca sobre a proficiência do prelado.

Após ter deambulado pelas ilhas de S. Nicolau, Fogo, Brava, Maio, chegou a Santiago a 12 de Abril de 1783. A 25 desse mês Dom Francisco toma posse do governo militar na Câmara da cidade da Praia com o aplauso da população.

Sobre este Governador – Bispo Senna Barcelos diz (obra citada) que foi dotado de vasta ilustração, *o que era natural tratando-se de um “lente de prima”, sendo sua norma a Justiça, a sua divisa a rectidão e a imparcialidade.*

Nos breves anos da presença de D. Francisco em Cabo Verde (1781-1783), a Colónia encontrava-se numa fase da sua história na qual se procuravam afirmar os altos funcionários da Coroa, que sucediam nos destinos do arquipélago aos Donatários, considerados, durante séculos e veladamente, inadequados para o desenvolvimento económico e social da Colónia. Mas com Sebastião de Carvalho e Melo, Primeiro-ministro de D. José I, foram compelidos a abandonar a terra e os privilégios que detinham desde os primórdios da descoberta das ilhas.

Contudo, grandes privilégios são concedidos nesta altura às Companhia do Grão Pará e Maranhão, criada entre 1757-1777, e Companhia para o Monopólio do Comércio nas Ilhas de Cabo Verde, Bissau e Cacheu que vigorou entre 1783-1786. Estas são geralmente consideradas benéficas para o incremento da dinâmica económica do território, fez aumentar o número de habitantes, que se mantiveram coesos ao ponto de afastar as investidas dos piratas ingleses e franceses em S. Tiago, êxito não obtido nas localidades da costa da Guiné.

No entanto, Senna Barcelos (obra citada) não tem opinião favorável das companhias acima referidas que detiveram o monopólio do comércio, porque contrariavam a necessidade de um comércio livre, que permitisse a exportação dos produtos da terra. No que se refere à primeira companhia - menciona-a como do “Olho Vivo” e como uma espoliadora, somente controlada pelo Governo de D. Maria I, que publicou leis protectoras da agricultura, promotoras do comércio da colónia.

São deste período os Governadores Saldanha da Gama, que morre em 1777, António do

Valle de Sousa e Menezes, este interino, Duarte de Mello da Silva e Castro de Almeida (governou somente de 19 de Fevereiro a 19 Março de 1781, dia em que morreu) e D. Francisco d'Abreu de S. Simão.

A capital do território era a cidade a Praia desde 1769, embora o centro religioso estivesse na Ribeira Grande onde se localizava a já referida Sé Catedral (anexo 1), cidade que caminhava para uma decadência acelerada.

Várias personalidades e autores referem-se em textos escritos ao clima insalubre da ilha de Santiago, o que dificultaria a acção das autoridades provenientes da metrópole. Por exemplo, Aniceto António Ferreira nos inícios do séc. XIX diz “... *porque o seu clima é péssimo e doentio, os Governadores Gerais, Ouvidores que para ali vão pouco adiantam ou nada promovem a bem daquelas Ilhas, ainda que tenham sentimentos para o fazer, porque o primeiro ano é para terem a doença (chamada da terra) e a muitos parte do segundo na convalescença quando dela escapam, e se com efeito não são vítimas espera do terceiro serem rendidas...*”

D. Francisco praticamente não reside nesta ilha; mesmo quando esteve na ilha de Santiago morou em casas rurais na Ribeira da Prata, o que não evitou que a sua morte fosse prematura de “doença da terra”. O seu sucessor D. Frei Christóvão de S. Boaventura permaneceu a maior parte do tempo do seu mandato na ilha de S. Nicolau, onde morre em 1798.

Um documento desta época dá a cidade da Praia num estado de desleixo e incúria.

Em Cabo Verde abundavam a urzela, o sene, a canafistula e o tamarindo, elementos naturais com interesse curativo, o que justificaria a presença do naturalista **João da Silva Feijóo** - natural do Brasil -, que viveu muitos anos em Cabo Verde em missão oficial (Aviso de 3 de Janeiro de 1783), nomeado pelo Secretário de Estado da Repartição da Marinha Martinho de Mello e Castro e originalmente na dependência do Governador Bispo D. Francisco, este que havia sido professor numa escola superior da Medicina - como já dissemos, acompanhando o prelado quando chegou à Colónia, mais precisamente à ilha de S. Nicolau a 12 de Julho de 1781.

Feijóo foi discípulo em História Natural de um grande mestre europeu Vandelli, e incumbido de estudar o que houvesse em Cabo Verde relativo à história natural, com o ordenado anual de 400.000 reis. Desta longa missão resultou a elaboração do “Ensaio Económico sobre as ilhas de Cabo Verde-1797”, “Memória sobre a urzela de Cabo Verde” e “Memória sobre a Fábrica do Anil de Santo Antão”. Morre no Ceará 1824 deixando descendência em Cabo Verde.

Sobre a sensibilidade deste Bispo-Governador às plantas medicinais diz, ainda, Santa Rita Vieira que “*Dom Francisco enviou para Lisboa amostras de sene, canafistula e tamarino, sendo o sene analisado pela Junta do Proto Medicato, que verificou ser de muito boa qualidade e informou que sendo o preço de 30 reis o arrátel se remetesse toda a porção que se pudesse*”.

Sabia D. Frei Francisco o alto valor deste produto em Espanha, pelo que verificando a sua abundância em quase todas as ilhas do arquipélago e, após provada a sua boa qualidade, desenvolveu medidas tendentes à sua valorização no mercado interno com vista a transformá-lo num contributo válido para a economia cabo-verdiana.

Dom Frei Francisco d'Abreu de S. Simão morre na Ilha de Santiago na Ribeira da Prata, perto do porto do Tarrafal, a 10 de Agosto de 1783 ficando sepultado na capela da mesma

“ribeira” e freguesia de Santo Amaro Abbade, onde o governador bispo procurou lançar os alicerces a um seminário e casa de sua residência.

O seu sucessor como bispo, D. Frei Christovão de S. Boaventura, mandou em 10 de Setembro em 1790 que os seus restos mortais fossem trasladados para a Sé Catedral da Ribeira Grande.

Segundo Senna Barcelos, que temos vindo a parafrasear, a morte de D. Francisco foi pranteada, procurando no seu governo não só o bem espiritual, mas também a felicidade no temporal dos Povos, promovendo o trabalho e a indústria; terminando, afirma “*não foi só um bispo modelo; foi ainda um governador exemplar*”.

Contudo, documento datado de 7 de Maio de 1784, assinado por José Maria Cardoso, incumbido de remeter o espólio do Bispo – Governador para a Metrópole, dá indícios de algumas más vontades sobre a sua pessoa (anexo 4), o que não será de estranhar dado registarem-se conflitualidades frequentes de interesses entre os poderes político, eclesiástico, judicial, militar e a influência civil local sobretudo económica, de Cabo Verde, próprios de uma sociedade tão heterogenia nas suas origens.

António Machado de Faria e Maia é o novo Governador da Colónia, por resolução régia de 23 de Agosto de 1784.

Notas à margem

(1) Era uma vasta residência com os números 43 a 53 da rua da Alegria, freguesia da Sé Velha, constituída por rés-do-chão, primeiro andar e sótão, virada a Sul ao Mondego, com jardim e pomar traseiros com saída a Norte para a Couraça de Lisboa. A parede de separação com esta rua ainda hoje é constituída por restos da fachada de um edifício considerado património nacional. A residência foi vendida e logo demolida nos finais da década de 60.

(2) João da Fonseca Barata, n. Roda Fundeira 1831, + Coimbra 1913, filho de Domingos da Fonseca n. 1793 e de Joaquina M^a Barata.

(3) M^a dos Prazeres d’ Abreu da Fonseca, professora, nascida em Alvares em 1861, + Coimbra 1956, filha de José António Cortez da Fonseca (1827-1899) e de Liberata Olímpia da Conceição Barata d’ Abreu.

(4) Miguel José de Barros d’Abreu n. Alvorge 1800, + Alvares 8 Janeiro 1865, filho de Francisco José Simões d’ Abreu, faleceu em Lx^a freg^a. de Santos o Velho, 1 Novembro 1811 e de M^a Joaquina de Barros, + Além da Ribeira 28 Agosto 1828.

(5) A venda é concretizada por Leonel de Abreu a favor do 3^o Marquês de Vila Real e autorizada por alvará do Rei D. João III, datado de 14 de Outubro de 1528, conforme se refere a doutora Mafalda Noronha Wagner na obra “A Casa de Vila Real e a conspiração de 1641 contra D. João IV” (ed. Colibri 2007)

ANEXOS

1º. Sé Catedral da Ribeira Grande (foto de 2003)

2º. Decreto da Rainha D. Maria I de nomeação de D. Francisco como Governador interino de Cabo Verde, datado de 19 de Agosto de 1782 (A.H.U.).

3º. Cartas de 8 e 9 de Julho de 1782 escritas por D. Francisco D' Abreu de S. Simão na ilha de S. Nicolau, dirigidas a Martinho de Mello e Castro – Secretário de Estado da Repartição da Marinha, sobre a sua estadia na ilha de S. Nicolau (Arq. Histórico Ultramarino, Cabo Verde, caixa 41 doc.s 17 e 18).

4º. Carta de José Maria Cardoso, datada de Lisboa em 7 de Maio de 1784 sobre o destino do património do Bispo Governador de Cabo Verde D. Francisco de S. Simão (A.H.U.)

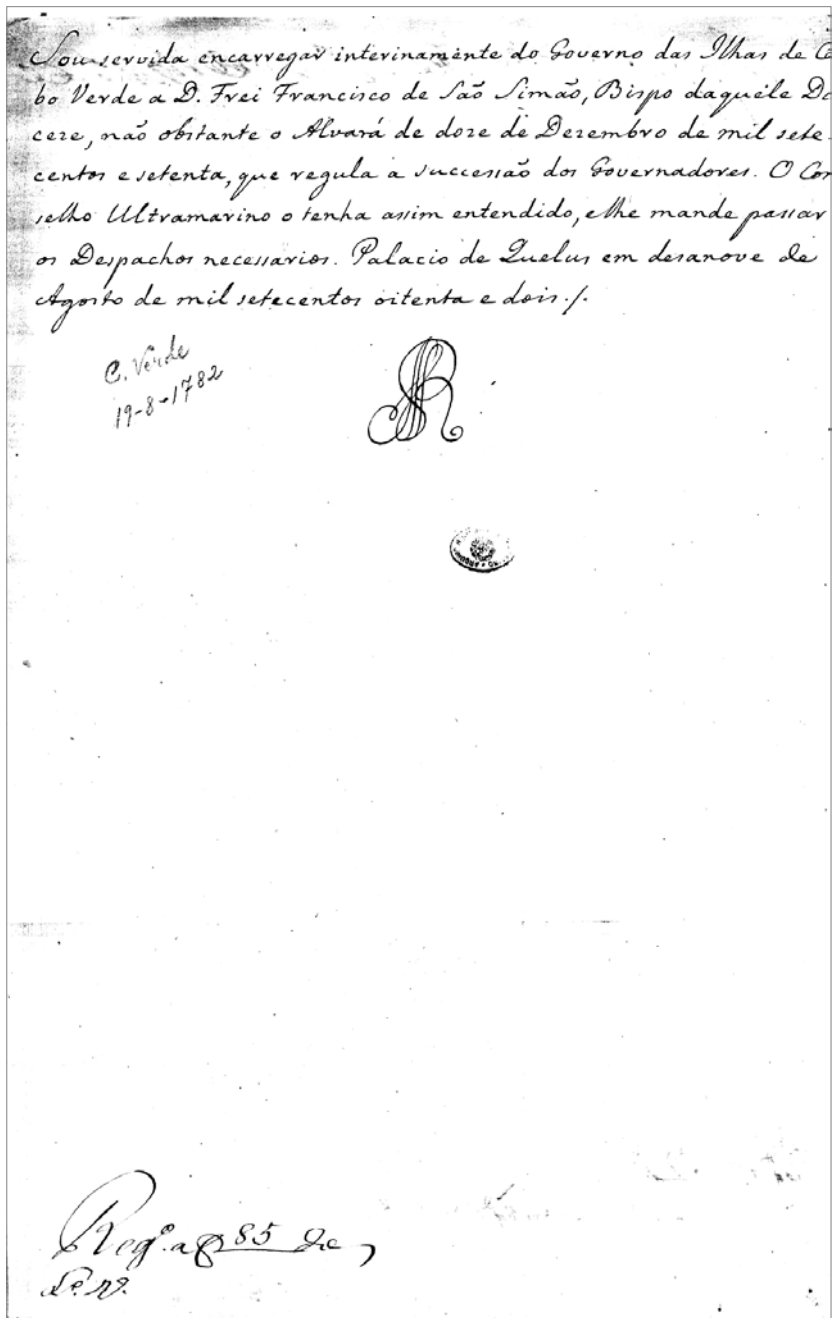
1. SÉ CATEDRAL DA RIBEIRA GRANDE

A Sé Catedral de Cabo Verde na Ribeira Grande onde os restos mortais de Dom Frei Francisco foram depositados por ordem do seu sucessor D. Frei Christovão de S. Boaventura (monumento que à data desta memória está em ruínas com a fotografia do ano de 2003 o demonstra), foi uma reedificação de uma original inacabada do terceiro quartel do séc. XVI, reedificação esta empreendida pelos Bispos e Governadores interinos D. Frei António de S. Dionísio e D. Frei Vitorino Portuense, após o Rei D. Pedro II a ter determinado. De facto, os dois prelados tiveram que vencer a oposição da Confraria da Misericórdia da Ribeira Grande, que reunia o grupo social economicamente mais influente da ilha e até da Colónia, que opinava que a Sé se deveria manter na Igreja da Misericórdia que ficava no centro da Ribeira Grande.

Ultrapassada esta difícil oposição as obras iniciaram-se por volta de 1690 resultando numa magnífica “igreja salão” à maneira maneirista, com uma fachada constituída por três corpos, ladeada por duas torres com rosácea ao centro, com cantarias em pedra do Reino e da Ilha de Maio e dotada de boas alfaias, que contrastava com a já decadente cidade da Ribeira Grande, hoje denominada vulgarmente por “Cidade Velha”. Contudo, foi uma construção mais pequena do que figurava nos planos originais do Bispo D. Frei Francisco da Cruz para a Sé (iniciada em meados do Séc. XVI) estando a sua construção praticamente terminada nos finais do Séc. XVII.



2. DECRETO DE D. MARIA I DE NOMEAÇÃO DE D. FRANCISCO DE S. SIMÃO



Spaia.

Senhores, Vereadores, e Procurador da Camara da Cidade de Santiago de Cabo Verde. A Raynha vos envia muito saudades, e de vós ao prestimo, e zelo, com que se tem gerido no Meu Real Serviço o Bispo dessas Ilhas Dom Frey Francisco de São Samão: Foy servida encarrégalo interinamente do Governo das mesmas Ilhas, não obstante o Alvará de dore de Dezembro de mil sette centos e settenta, que regular a Successão dos Governadores dellas; para o que Hay por bem derogalo por esta vez somente para o ditto effecto, ficando aliás sempre em seu vigor. O que me pareceo participar-vos, para que aplain o fiquereis entendendo, e fazeis effecto pelo que vos pertence. Escrepitta no Palacio de Nossa Senhora da Ajuda em dezessis de Novembro de mil sette centos oitenta e doze.

// Raynha // Para o Senhores, Vereadores, e Procurador da Camara da Cidade de Santiago de Cabo Verde.

Palacio de Nossa Senhora da Ajuda
em 20 de Novembro de 1782

Maria Antónia

D. S. Co.

S. Martins de Mello, Castro
Sec. pro. do Estado da Repartição da Marinha

O. C. M. M. S. S. S.

Wm. C. Cypres Elaborator

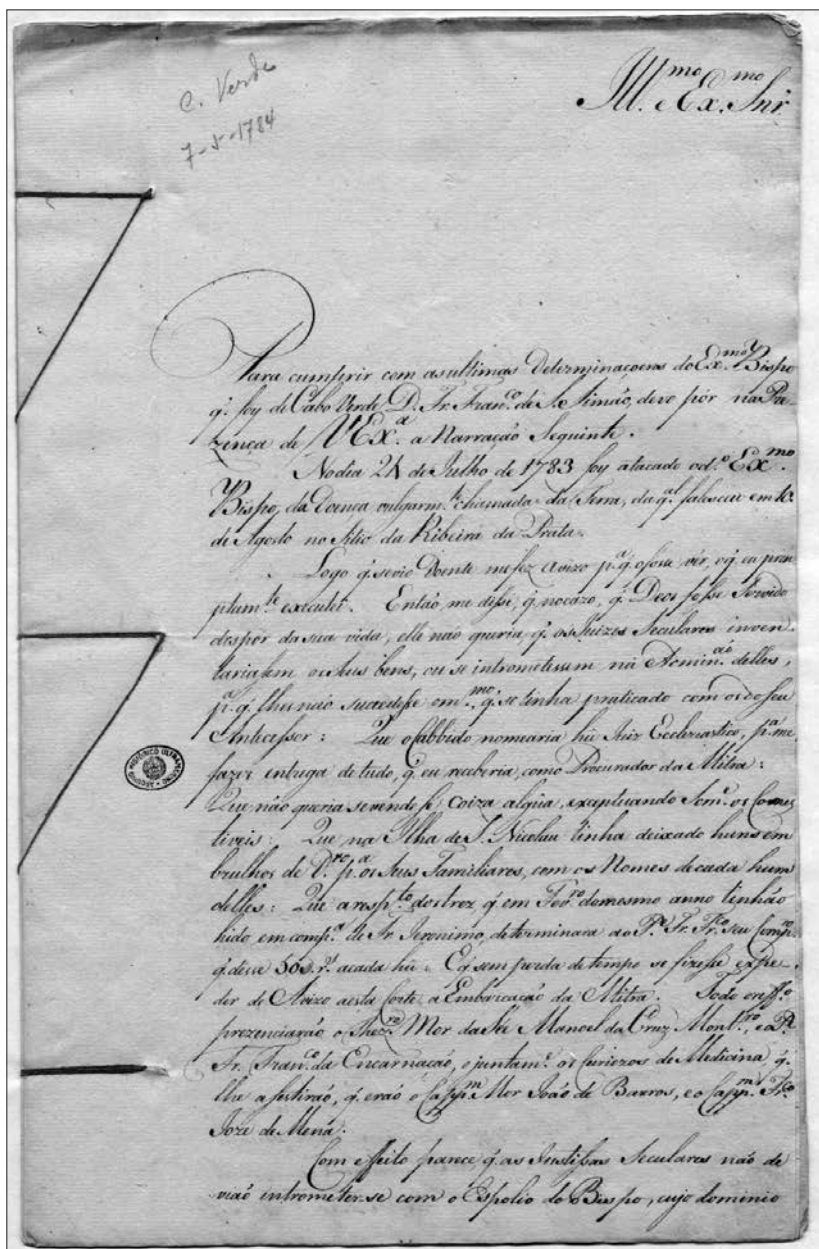
7ª) actual affito: por me enter servindo de Vig. Geral, e Po-
veros, q. q. de bons invento, mas não tendo outro p.p. em todo o
Bispado, não se lhe so deixou formado, nem se lo deroga de luto.
8ª) Cautela proposta al. Mte, q. devia de vir Comy do Bto.
de flos de ante, mas se de morto, se lo vivo, mas já não effe-
ro. Os nomeados deus, e M. G. de luto, e flos de luto.
9ª) p.m. al. Mte, q. foi servida, e eu não posso fazer mais differe.

Compostos apm e lousa de offa mandados
aos Principaes da Ilha, Myrreyra q. Mortilho q. tenes da
Pescaria da Praia, Tenente, e me perdesa. Nuncio da
do seminario, oulase de Estudo, q. foneu dty apm f. m.
Filly, del. deago, como p. m. de, may. Illy. Elly, apvro
vras am. gsta, einda q. duardas, q. na na. Ench. adon-
ca do tenes, deo, nao tntas opporinias, p. m. de. Capitanio de
omullos vito da Ilha omey, de aduul, comey, comudo. ely
tmdes de. Elud. Pad. q. Mortilho q. i. p. m. de. j. a. p. m.
sora futa p. m. de. Elly, q. omey de tempo. m. de.
em f. m. de. f. m. de. Elly, q. omey de tempo. m. de.
da. de. Elly, q. omey de tempo. m. de.
principal. de tempo. m. de. Elly, q. omey de tempo. m. de.
de. de. Elly, q. omey de tempo. m. de.
Elly, q. omey de tempo. m. de.
e. de. de. Elly, q. omey de tempo. m. de.

Ja tendo said.^o em 12 de Junho Matheus f.^o dos prin-
cipaes dores pagados e pagos, com vindo dali a Ben-
calas, q.^o de C. e a Cap.^a por bem visto determinado e lido.
atendendo aq.^o actuação e com das pagas de 1841 e 1842
Culpa tendo, f.^o de 1841 e 1842, e de 1843 e 1844.
f.^o de 1845 e 1846 e 1847 e 1848 e 1849 e 1850 e 1851 e 1852 e 1853 e 1854 e 1855 e 1856 e 1857 e 1858 e 1859 e 1860 e 1861 e 1862 e 1863 e 1864 e 1865 e 1866 e 1867 e 1868 e 1869 e 1870 e 1871 e 1872 e 1873 e 1874 e 1875 e 1876 e 1877 e 1878 e 1879 e 1880 e 1881 e 1882 e 1883 e 1884 e 1885 e 1886 e 1887 e 1888 e 1889 e 1890 e 1891 e 1892 e 1893 e 1894 e 1895 e 1896 e 1897 e 1898 e 1899 e 1900 e 1901 e 1902 e 1903 e 1904 e 1905 e 1906 e 1907 e 1908 e 1909 e 1910 e 1911 e 1912 e 1913 e 1914 e 1915 e 1916 e 1917 e 1918 e 1919 e 1920 e 1921 e 1922 e 1923 e 1924 e 1925 e 1926 e 1927 e 1928 e 1929 e 1930 e 1931 e 1932 e 1933 e 1934 e 1935 e 1936 e 1937 e 1938 e 1939 e 1940 e 1941 e 1942 e 1943 e 1944 e 1945 e 1946 e 1947 e 1948 e 1949 e 1950 e 1951 e 1952 e 1953 e 1954 e 1955 e 1956 e 1957 e 1958 e 1959 e 1960 e 1961 e 1962 e 1963 e 1964 e 1965 e 1966 e 1967 e 1968 e 1969 e 1970 e 1971 e 1972 e 1973 e 1974 e 1975 e 1976 e 1977 e 1978 e 1979 e 1980 e 1981 e 1982 e 1983 e 1984 e 1985 e 1986 e 1987 e 1988 e 1989 e 1990 e 1991 e 1992 e 1993 e 1994 e 1995 e 1996 e 1997 e 1998 e 1999 e 2000 e 2001 e 2002 e 2003 e 2004 e 2005 e 2006 e 2007 e 2008 e 2009 e 2010 e 2011 e 2012 e 2013 e 2014 e 2015 e 2016 e 2017 e 2018 e 2019 e 2020 e 2021 e 2022 e 2023 e 2024 e 2025 e 2026 e 2027 e 2028 e 2029 e 2030 e 2031 e 2032 e 2033 e 2034 e 2035 e 2036 e 2037 e 2038 e 2039 e 2040 e 2041 e 2042 e 2043 e 2044 e 2045 e 2046 e 2047 e 2048 e 2049 e 2050 e 2051 e 2052 e 2053 e 2054 e 2055 e 2056 e 2057 e 2058 e 2059 e 2060 e 2061 e 2062 e 2063 e 2064 e 2065 e 2066 e 2067 e 2068 e 2069 e 2070 e 2071 e 2072 e 2073 e 2074 e 2075 e 2076 e 2077 e 2078 e 2079 e 2080 e 2081 e 2082 e 2083 e 2084 e 2085 e 2086 e 2087 e 2088 e 2089 e 2090 e 2091 e 2092 e 2093 e 2094 e 2095 e 2096 e 2097 e 2098 e 2099 e 2100 e 2101 e 2102 e 2103 e 2104 e 2105 e 2106 e 2107 e 2108 e 2109 e 2110 e 2111 e 2112 e 2113 e 2114 e 2115 e 2116 e 2117 e 2118 e 2119 e 2120 e 2121 e 2122 e 2123 e 2124 e 2125 e 2126 e 2127 e 2128 e 2129 e 2130 e 2131 e 2132 e 2133 e 2134 e 2135 e 2136 e 2137 e 2138 e 2139 e 2140 e 2141 e 2142 e 2143 e 2144 e 2145 e 2146 e 2147 e 2148 e 2149 e 2150 e 2151 e 2152 e 2153 e 2154 e 2155 e 2156 e 2157 e 2158 e 2159 e 2160 e 2161 e 2162 e 2163 e 2164 e 2165 e 2166 e 2167 e 2168 e 2169 e 2170 e 2171 e 2172 e 2173 e 2174 e 2175 e 2176 e 2177 e 2178 e 2179 e 2180 e 2181 e 2182 e 2183 e 2184 e 2185 e 2186 e 2187 e 2188 e 2189 e 2190 e 2191 e 2192 e 2193 e 2194 e 2195 e 2196 e 2197 e 2198 e 2199 e 2200 e 2201 e 2202 e 2203 e 2204 e 2205 e 2206 e 2207 e 2208 e 2209 e 2210 e 2211 e 2212 e 2213 e 2214 e 2215 e 2216 e 2217 e 2218 e 2219 e 2220 e 2221 e 2222 e 2223 e 2224 e 2225 e 2226 e 2227 e 2228 e 2229 e 2230 e 2231 e 2232 e 2233 e 2234 e 2235 e 2236 e 2237 e 2238 e 2239 e 2240 e 2241 e 2242 e 2243 e 2244 e 2245 e 2246 e 2247 e 2248 e 2249 e 2250 e 2251 e 2252 e 2253 e 2254 e 2255 e 2256 e 2257 e 2258 e 2259 e 2260 e 2261 e 2262 e 2263 e 2264 e 2265 e 2266 e 2267 e 2268 e 2269 e 2270 e 2271 e 2272 e 2273 e 2274 e 2275 e 2276 e 2277 e 2278 e 2279 e 2280 e 2281 e 2282 e 2283 e 2284 e 2285 e 2286 e 2287 e 2288 e 2289 e 2290 e 2291 e 2292 e 2293 e 2294 e 2295 e 2296 e 2297 e 2298 e 2299 e 2300 e 2301 e 2302 e 2303 e 2304 e 2305 e 2306 e 2307 e 2308 e 2309 e 2310 e 2311 e 2312 e 2313 e 2314 e 2315 e 2316 e 2317 e 2318 e 2319 e 2320 e 2321 e 2322 e 2323 e 2324 e 2325 e 2326 e 2327 e 2328 e 2329 e 2330 e 2331 e 2332 e 2333 e 2334 e 2335 e 2336 e 2337 e 2338 e 2339 e 2340 e 2341 e 2342 e 2343 e 2344 e 2345 e 2346 e 2347 e 2348 e 2349 e 2350 e 2351 e 2352 e 2353 e 2354 e 2355 e 2356 e 2357 e 2358 e 2359 e 2360 e 2361 e 2362 e 2363 e 2364 e 2365 e 2366 e 2367 e 2368 e 2369 e 2370 e 2371 e 2372 e 2373 e 2374 e 2375 e 2376 e 2377 e 2378 e 2379 e 2380 e 2381 e 2382 e 2383 e 2384 e 2385 e 2386 e 2387 e 2388 e 2389 e 2390 e 2391 e 2392 e 2393 e 2394 e 2395 e 2396 e 2397 e 2398 e 2399 e 2400 e 2401 e 2402 e 2403 e 2404 e 2405 e 2406 e 2407 e 2408 e 2409 e 2410 e 2411 e 2412 e 2413 e 2414 e 2415 e 2416 e 2417 e 2418 e 2419 e 2420 e 2421 e 2422 e 2423 e 2424 e 2425 e 2426 e 2427 e 2428 e 2429 e 2430 e 2431 e 2432 e 2433 e 2434 e 2435 e 2436 e 2437 e 2438 e 2439 e 2440 e 2441 e 2442 e 2443 e 2444 e 2445 e 2446 e 2447 e 2448 e 2449 e 2450 e 2451 e 2452 e 2453 e 2454 e 2455 e 2456 e 2457 e 2458 e 2459 e 2460 e 2461 e 2462 e 2463 e 2464 e 2465 e 2466 e 2467 e 2468 e 2469 e 2470 e 2471 e 2472 e 2473 e 2474 e 2475 e 2476 e 2477 e 2478 e 2479 e 2480 e 2481 e 2482 e 2483 e 2484 e 2485 e 2486 e 2487 e 2488 e 2489 e 2490 e 2491 e 2492 e 2493 e 2494 e 2495 e 2496 e 2497 e 2498 e 249

Mrs J. de la Comptrolenda, Couve na Se, jubille 2
40 Euz, efn at. vns q' egn Couve. Anovendo q' Prinsipey
da Ma Amad q' gasta da Formas, efn q' efn na tentas
para se tal afesta de la Comptrolenda, q' efn na se efn a efn na

4. Carta de José Maria Cardoso, datada de Lisboa em 7 de Maio de 1784 sobre o destino do património do Bispo Governador de Cabo Verde, D. Francisco de S. Simão, após a sua morte.



no mesmo instante de seu falecimento ficou logo pertencendo à Sua
 Majestade: Porém nada se executou como ella se terminara: Porq.
 o General João Figueira da Silva, q. está servindo intimam.^{te} de p.^{or}.
 logo q. teve noticia do falecim.^{to} do Ex.^{mo} Bispo ordenou a seu su-
 nhado Manuel Tavoras da Silva, então Servio de Juiz Cuv.^{to},
 q. fosse acmencionado Alde da Ribeira da Prata tomar conta dos
 Papéis, D.^{to}, e mais bens, e mandou o Ex.^{mo} João da Silva a Alde
 de S. Nicolau p.^a fazer conduzir todo o moral, q. lá se achava, p.^a a
 Cap.^a de S. Thiago: Assim se effectou, e logo immediam.^{te} fe-
 rão vender algumas coizas: Quando continuar a venda dos
 mais bens, pretenderão q. nisso conviesse o Cabido; porém este
 respondendo, q. como a q.^{ta} Accão se tinha principiado sem o seu
 Consentim.^{to}, da mesma forma a p.^{ta} continuar sem elle.

Vendo eu q. se não observava a audisporção do Ex.^{mo}
 Bispo, deixei logo da Procuradoria da Mitra nas mãos do sub.^{to},
 o qual passou aelliger p.^a Proc.^{or} della ao foygo M.^o Voz da Costa.

Entrou a servir de Juiz Cuv.^{to} Fran.^{co} da Silva P.^a,
 e este mandou entregar ao novo Proc.^{or} da Mitra o resto dos bens
 á excepção de 30 e tantos Cuv.^{os} em V.^{to}, q. se acharão na Alde de
 S. Nicolau, e q.^{as} por ordem do Ex.^{mo} Coronel João Figueira, ed.^{to} Juiz
 Cuv.^{to} ficaria em poder do Ex.^{mo} João da Silva, q. desmexeria
 mento os say dispendendo.

Mes empreheito da Mitra se tem a p.^{ta} do
 da Embarcação della p.^a varias conduções, sem venim.^{to}
 de futeis, mandando a Alde de S. Antão Carregar de
 Algodão, q. se conduzia p.^a a f.^a de S. Thiago, com coiffe

com o affectado pretexto de ser pertencente a Sua Real Magestade, tendo esta no mesmo grave debimento por q. costumando venderse ha m.^{tes} an.^{os} cada archa de Algodão a R.^{rs} 5, ad.^o formal João Faria comprava todo a R.^{rs} 10.

Tendo sido faturada ad.^o Embarcação por ^{meu} Br.^o Salcáo Cap.^m della aos Naufragados de hũa Surveta de fombato da Socied.^e q. deu a este na Ilha do Sul por preço de R.^{rs} 8, não consta q. o Cap.^m fizesse entrega da q. lha.

Tendo o ^{meu} Dom.^o de fombato na q. Ilha de S.^o Bento Roiz de Souza e Br.^o Genicio m.^{do} pedir ao Ex.^{mo} Bispo, poucos dias antes da sua ultima enfermidade, q. lhes mandasse faturar a referida Embarcação, p.^o effeito de se procurarem q. tinham na Ilha do Sul, pertencente ao Navio Naufragado, me determinou em.^{mo} Ex.^{mo} Bispo, q. escrevesse ao Cap.^m della João Salcáo, q. seguisse as Ordens q. lhe dessem o ^{meu} Dom.^o de fombato de virão de com eff.^o dad.^o Embarcação desde o fim de Julho a lhe ao principio de Outubro, e consta q. tanto não pagaram frete algum, q. antes pello contra.^o procuraram eximir se da Obrigação de o pagarem, com o subtil pretexto de não ter sido ajustado.

O dito Luiz Quir.^o de M.^o Tavares da Silva mandou passar Carta de Liberdade a hũ Escravo da Ilha chamado Faria, com offizelo fundam.^{to} de ter ouvido dizer a alguns Familiares de Ex.^{mo} Bispo, q. este de bene, q. se o dito Escravo o servisse bem, elle o havia de libertar, q. alias he certo, q. ainda me cago, q. a bem otn.^o de dito, não era isto bastante p.^o se verificar a Liberdade do Escravo, pois q. semiff.^o palavras não pediao produzir eff.^o de hũa formal despozição.


Sua.

Não foy ^{no} prejudizo q. a M^{ta} experimentou tambem na Cal. q. por ordem do Ex.^{mo} Bispo se achava na Ribeyra da Prata, e com q. hũa dando principio a Obra de Seminario, daqual dispoez como lhe pãciao d.^o Esc.^{mo} João da Sylva, q. tem hũa influencia fortissima sobre o animo do Ex.^{mo} q. servia de Cur.^o


Elles passaria a injuriar gravm^{te} a d.^o Fr.^o P.^o Comp.^{to}, e Confessor do Bispo D.^o Filto, e ao seu Secretr. Ant.^o Rôiz Marquez, fazendo abrir os seus Bahus, tirando-lhe violentam^{te} varias coizas, q. d.^o Ex.^{mo} Bispo tinha determinado se distribuissem pelloz Robres, como erao huns panes de Algodão, Linhas, e Arvores de pescar, e tambem alguma fax.^o q. elle tinha destinado p.^o Roupas dos seus T^o milliares, aos q.^o não pagava Salario, e por fim obrigariao a d.^o Fr. Fran.^{co} a q.^o a signape hui termo de Senegados: Cujos factos, e outros mais, não menos insultantes, q. com elle se praticarão q.^o estava convalescendo da doença da Terra, lhe derao motivo a' tucahir, e provavelm^{te} acabaria os seus dias, se não t^o t^o t^o logo p.^o a M^{ta} de S. Nicolau.

De todo o t^o ferido, e de outras Coizas mais, q. succederão na M^{ta} de S. Nicolau, poderão informar a VEX. miitor, e com mais miudeza d.^o P.^o Fr. Fran.^{co}, Confessor do Ex.^{mo} Bispo, e os seus T^o milliares, q. brevem^{te} chegarão a esta corte, se os deixarem Vir.

Cu


 U, q. apesar dos obstáculos, q. od.^o General João Figueira pedia
 dei nome, consegui chegar prim.^o a este Regno, cumpro
 pello modo, q. me he proprio, com a obrig.^a q. me impoz o
 Ex.^{ma} Bispo, por q. me deixou de terminado, q. de tudo, o
 q. se obrase depois do seu falecim.^{to}, de se conta a V.^{za}
 p.^a resolver oq. for servido. Lisboa 7 de Mayo de 1784



Affe Maria Fardox


A AGLP E O ACORDO ORTOGRÁFICO DA LÍNGUA PORTUGUESA

Ângelo Cristóvão

IV Colóquio Açoriano da Lusofonia Lagoa, São Miguel (Açores) 31 de março de 2009

É para mim uma honra participar no Colóquio Açoriano da Lusofonia em nome da Academia Galega da Língua Portuguesa, e fazê-lo na companhia de dous ilustres membros da Academia das Ciências de Lisboa, cujas publicações são conhecidas de nós todos. Basta citar, por exemplo, a Teoria das Relações Internacionais ou as Origens da Imprensa em Portugal para vir à mente os nomes dos professores doutores Adriano Moreira e Artur Anselmo. Saúdo também a doutora Helena Figueira, da Priberam, também instituição de referência, verdadeiro exemplo do dinamismo de uma empresa que faz da língua portuguesa o seu centro de atenção.

A Academia agradece também o convite da organização dos Colóquios, com o qual é assinado um Convénio de Colaboração. Estava prevista a presença de 5 académicos em São Miguel, mas o azar não permitiu a presença da professora Isabel Rei, cujo concerto de guitarra estava agendado para o dia de hoje, nem do professor António Gil. Estarão convosco nos próximos dias e até ao final do Colóquio o compositor e diretor de orquestra João Trilho, arquivista da Academia, e a escritora e Vice-Secretária, Concha Rousia.

Nos últimos anos, vinha-se discutindo nos ambientes universitários galegos a necessidade de constituir uma nova academia da língua que respondesse aos critérios históricos e científicos por que se regem todas as línguas europeias. Com a criação da Academia Galega da Língua Portuguesa em 2008, pretendemos dar resposta a esta necessidade.

O processo de escolha dos académicos poderia ter estado presidido, em boa lógica, pela eleição em exclusiva de professores universitários com amplo currículo de investigação no âmbito das humanidades e a linguística. É claro que isto teria sido possível e perfeitamente coerente, mas os promotores julgávamos que, com esta opção, existia o risco de se converter numa espécie de apêndice universitário, em que se reproduzissem os problemas e hábitos, nem sempre salutares, dessas instituições. Tendo em conta também a situação sociolinguística da Galiza, e a necessidade de uma ampla projeção social, finalmente a escolha respondeu a três critérios complementares: méritos académicos, cívicos e literários. Deste processo resultou uma composição de 30 numerários que pretende representar a vida cultural da Galiza.

Cabe destacar, para alguns que sempre estão preocupados por um possível risco que a presença galega pode trazer para Portugal e a lusofonia, que a AGLP é uma entidade de iniciativa privada com vocação de serviço público. A sua Comissão Executiva está integrada por 6 académicos de perfil técnico, afastados de qualquer compromisso e interesse políticos. Igualmente, posso indicar que esta Academia mantém uma relação fluída com as autoridades do Governo Autónomo e contatos com os três grupos parlamentares da Câmara Autónoma

da Galiza, que estão ao corrente das nossas atividades. Neste sentido, a AGLP mantém um escrupuloso respeito pela legalidade.

Os lusófonos galegos temos acompanhado atentamente os debates produzidos, com o Acordo do Rio de Janeiro, e o de Lisboa. Em ambas as ocasiões participou uma Delegação da Galiza em qualidade de observadora. Em 1986 por convite da Academia Brasileira de Letras, presidida por Austragésilo de Athayde, e em 1990 por convite da Academia das Ciências de Lisboa, cujo presidente era Manuel Jacinto Nunes.

Em certa medida, o que poderíamos chamar “Posição Galega” relativamente aos Acordos Ortográficos, estava e continua a estar condicionada pelo nível de representação atingida: Delegação de Observadores da Galiza. Fosse outra a situação, e talvez a nossa intervenção poderia ter sido mais intensa.

Em 2008, o Governo Autónomo da Galiza solicitou formalmente a entrada do nosso país na CPLP. Sabemos que o processo de integração da Galiza na Lusofonia não vai ser imediato, levará um tempo, e que será o resultado de uma combinação de factores políticos, em que o Governo Espanhol terá uma grande parte da responsabilidade. Neste percurso, as autoridades encontrarão na nossa Academia um interlocutor certo, que saberá acompanhar e ajudar a salvaguardar os interesses de todas as partes.

Cabe lembrar que a posição galega, representada agora por esta Academia, foi sempre de apoio ao Acordo Ortográfico de 1990, mesmo nas etapas em que a possibilidade da sua aplicação efetiva pareciam remotas. Mas já antes, na década de 60 do século passado, o professor ferrolano Guerra da Cal insistira na necessidade de reformas no acordo luso-brasileiro incluindo também a Galiza nesses encontros. Foi este professor emérito da Universidade de Nova Iorque que facilitou a presença galega no Rio de Janeiro, em 1986, participando nas sessões conducentes ao Acordo da Ortografia Unificada. Ora, apara ficarmos convencidos da necessidade de um acordo internacional sobre a escrita da língua comum, não era preciso olharmos para fora. A constatação do insucesso do isolacionismo galego nos últimos 30 anos é, para qualquer observador, um argumento suficientemente esclarecedor. A definitiva entrada em vigor do Acordo Ortográfico, primeiro no Brasil e depois em Portugal, assinala o ponto e final a uma longa época de autarquia nacionalista em matéria de norma linguística. Assinala que, na Galiza, já está a ser percebida esta mudança de modelo nos foros de debate da internet dedicados à língua. Perdem força os argumentos diferencialistas, à par que começa a ganhar terreno, nos ambientes culturais e políticos, uma concepção da língua em que pesa aspeto instrumental mais do que o identitário.

A diversidade de situações económicas, sociais, históricas e políticas existente nos países em que se fala a nossa língua, implica diversos ritmos de integração na lusofonia. Estamos certos que a Galiza irá incorporar-se também à comunidade lusófona, talvez a um ritmo mais lento do que nós desejamos. A entrada em vigor do Acordo Ortográfico de 1990 representa, neste aspeto, uma oportunidade. Dentro da unidade ortográfica, cada vez mais necessária, cabe também o reconhecimento das especificidades de países, regiões e territórios diversos, que podem contribuir à universalização da nossa língua comum.

A Academia Galega, como instituição científica que tem entre as suas funções estatutárias

o estudo e difusão da língua, criou a Comissão de Lexicologia e Lexicografia, que elaborou uma escolha de particularismos lexicais galegos para serem integrados no *Vocabulário Ortográfico Comum*, previsto no texto do *Acordo* e recentemente ratificado em Lisboa pelos Sr. es Ministros da Educação e da Cultura dos Países membros da CPLP, em novembro de 2008. A Comissão está na melhor disposição para adaptar este contributo às condições técnicas que forem acordadas.

As atuações da Academia vão manter-se dentro dos parâmetros previstos e previsíveis, desde a nossa posição singular com instituição privada, e como país não integrado na CPLP.

Em geral, os vocábulos propostos por nós não figuram nos mais comuns dicionários gerais publicados em Portugal e no Brasil. Como referência fundamental tomamos o *Dicionário da Língua Portuguesa Contemporânea* da Academia das Ciências de Lisboa (e, por isso, algumas das palavras propostas podem já estar recolhidas noutros dicionários, mormente com o carácter de regionalismos, como de facto acontece). Esta opção é coerente com a inclusão dos dialetos galegos entre os do português europeu, recolhida na Gramática de Celso Cunha e Lindley Cintra, publicada em 1984, que continua a ser um referente fundamental.

Dadas as especiais circunstâncias SOCLAS em que a língua se vem desenvolvendo na Galiza, este contributo lexical não pode deixar de ser provisório: não todos os vocábulos apresentados possuem a mesma legitimidade; no entanto, são vocábulos que, por serem de uso corrente na atualidade quer na fala habitual quer na escrita literária, podem ser considerados característicos da variante nortenha do português europeu e, portanto, com direito a constarem no *Vocabulário Ortográfico Comum* e nos dicionários gerais.

Trata-se de vocábulos que se encontram na fala popular da Galiza e norte de Portugal, que não foram recolhidos em nenhum vocabulário ou dicionário lusófono normativo. Noutros casos são denominações diferentes de um objeto ou ser vivo muito conhecido, como *berberecho* (berbigão), ou *xurelo*, s.m. (carapau). Cabe destacar que persiste a variação na escrita de alguns vocábulos, como do serim / sirim / xirim (verdelhão), sarxa / xarxa (erva), cujas soluções os filólogos deverão ainda determinar.

Em 7 de abril de 2008 participei na *Conferência Internacional sobre o Acordo Ortográfico*, realizada na Assembleia da República Portuguesa. Na minha intervenção fazia referência à dificuldade de aplicação da Base IV, porquanto a manutenção ou supressão da representação gráfica das chamadas sequências consonânticas interiores depende da pronúncia culta de cada país. O problema para nós é a ausência de língua culta. Neste ponto, indicava que a nossa Academia optaria pelas soluções lusitanas, de conformidade com a classificação dos dialetos galegos entre os do português europeu, que realizaram Celso Cunha e Lindley Cintra na sua Gramática de 1984. Isto não implica apagar os galeguismos. Antes, entendemos que é a melhor fórmula para o seu reconhecimento e continuidade.

Esperamos, também, que nos futuros dicionários comuns da Língua Portuguesa, para além de recolher estes particularismos léxicos galegos, possam também ser incluídas, nas palavras comuns, algumas acepções próprias da Galiza, que a nossa comissão tem em preparação.

A visita que a AGLP realizou em 17 de março à ACL representa o nosso compromisso com a unidade da língua, e a nossa disposição à colaboração nos temas comuns. Desejo agradecer

especialmente aos professores Adriano Moreira e Artur Anselmo o excelente acolhimento que a instituição nos deu na capital portuguesa, e estou certo que o futuro trará mais colaboração.

Estamos também abertos a toda a realidade da Lusofonia. O Brasil, como país com a maior percentagem de utentes da nossa língua, é objeto da nossa atenção. Para abrir as primeiras pontes, a AGLP criou uma Delegação, sediada no Estado de Santa Catarina, chefiada pelo académico João Evans Pim, pessoa muito competente em relações internacionais e em resolução de conflitos, que já começou a trabalhar para estabelecer relações estáveis com instituições académicas brasileiras. Atualmente, temos em preparação uma parceria com a Universidade do Itajaí, onde o Doutor João Evans Pim lerá a lição inaugural do próximo curso académico. No Estado de Santa Catarina, e especialmente na cidade de Florianópolis, o peso da emigração galega é muito destacado. Está, portanto, plenamente justificada esta colaboração, que poderia iniciarse no próximo curso académico.

Certos que o futuro da língua depende de todos os agentes imersos nesta tarefa comum, manifestamos a nossa satisfação pelo sucesso do IV Colóquio Açoriano da Lusofonia, e fazemos votos por que continue a ser um lugar de encontro para nós todos.

Muito obrigado.

DA ORALIDADE AO SIMBÓLICO, INTEGRANDO A REALIDADE RITO PROPICIATÓRIO DE UM PROCESSO DE CURA EM MEDICINA POPULAR

António Vermelho do Corral
Antropólogo

*«O método com que Darwin explicara a origem
da natureza orgânica do homem é aplicado na explicação
da sua natureza espiritual em todas as suas manifestações,
como a linguagem, a religião, a vida social».*

A Conferência Geral das Nações Unidas para a Educação, Ciência e Cultura (UNESCO) considerando a importância do património cultural imaterial, principal gerador da diversidade cultural, e a profunda interdependência entre o património cultural imaterial e o património material cultural e natural, estabeleceu em 2003 a CONVENÇÃO PARA A SALVAGUARDA DO PATRIMÓNIO CULTURAL IMATERIAL (PCI), subscrita por Portugal em 2008, tendo como objectivo principal a salvaguarda, manutenção e recriação do PCI, contribuindo para o enriquecimento da diversidade cultural e da criatividade humana, nela incluindo as «práticas sociais, rituais e eventos festivos».

No rito em apreço consideramos a oralidade sob o ponto de vista antropológico e não no âmbito da Fonética nem da Fonologia. Também não vamos falar de Linguagem, mas apenas da transmissão de conhecimento: diz o povo que «a falar a gente se entende». A *imitação*, a que Gabriel Tarde (1843-1904) dedicou particular atenção, está bem definida na máxima popular que afirma «do ver nascem cuidados»; papel importante assume a *experiência*, que pode ser melhorada com o *ensino*, pois, como soi dizer-se, serve a escola para «aprender a ler, a escrever e a contar para se ser um homem». Entenda-se «homem» em ambos os géneros.

A oralidade está para a fala como a escrita para a História; aquela é fugaz podendo, enquanto dura, sofrer mutações e viver diferentes variantes, esta é perene e regista factos que perpetua no tempo.

Escritores, quer latinos, quer árabes, que escreveram além do mais, sobre os povos ibéricos, que seria se o não houvessem feito. Nada saberíamos nem dos seus usos, costumes, tradições, nem temperamento dos mesmos, no que interessa em relação aos lusitanos. E dos demais povos em geral.

A oralidade é o principal veículo através do qual se processa a transmissão da cultura das gerações antigas às gerações mais jovens, que os antropólogos classificam de *enculturação* (ou *endoculturação* – 1ª fase), ou seja, é o veículo através do qual se processa a aprendizagem a partir do saber dos adultos às crianças, utilizando a *palavra*, sinal oral que exprime uma ideia.

A palavra, quando reduzida à escrita, torna-se *vocabulo* ou *termo*, que mais não é do que a prefiguração da palavra através de sinais a que se chamam *letras*, símbolos que constituem a expressão gráfica da linguagem. Escrever a palavra, ou seja, gravar letras, caracteres que se possam ler, é transmitir-lhe perpetuidade. Diziam os escritores latinos *Verba passent scripta manent*, ou seja, as palavras leva-as o vento, mas o que se escreve permanece. Falar é comunicar, é transmitir conhecimento através da oralidade. É sobretudo por via da *fala*, que a criança aprende, por imitação acústica, a articular sons, a balbuciar monossílabos, a pronunciar palavras, a construir frases que hão-de conduzir à oralidade e, possivelmente, à escrita. A fala, característica primeira que distingue o homem dos outros animais, no seu uso comum significa a capacidade humana da linguagem, bem como o seu uso, ou seja, não só o poder de falar como o falar efectivamente. Logo, a linguagem funciona como meio de comunicação entre os humanos.

Os anciãos nas comunidades de tecnologia simples, não possuidoras da escrita, são os detentores do saber, da cultura, que é transmitida, pela palavra, através da oralidade, de geração em geração, processo de manutenção e defesa da Herança Cultural. Aliás, o emprego generalizado da escrita potenciado através da alfabetização em larga escala nos tempos modernos é um fenómeno relativamente recente. O Paleolítico ocorreu entre quatro milhões e 12000 mil anos a. C., o *Homo sapiens* surgiu entre 400 mil e cem mil anos atrás, a escrita à volta de seis mil e a imprensa algo mais do que meio século. Nas comunidades rurais a generalidade da população não sabe ler nem escrever, mas nem por isso deixou de comunicar no exercício da sua vida quotidiana e de transmitir os seus conhecimentos aos vindouros, que poderão manter a mesma situação ou evoluir no sentido da alfabetização. Mas a oralidade está sempre presente, o que leva à conclusão de que a oralidade, precede sempre a escrita, justificando e incorporando a trilogia: emissor, mensagem, receptor.

Portanto, a palavra está para a oralidade, como o vocabulo para a escrita.

A enculturação (Roger Bastide, Ruth Benedict, Melville Jean Herskovits, Alfred Louis Kroeber, Margaret Mead) é o «processo de condicionamento consciente ou inconsciente pelo qual um indivíduo assimila ao longo da sua vida, as tradições (padrões de conduta – Ruth Benedict) do seu grupo e age em função delas». Procura-se, assim, estabelecer «uma ligação entre o fenómeno social, considerado como uma coisa em si mesmo, e o comportamento do indivíduo através do qual a cultura se manifesta».

Para o antropólogo não há analfabetos, ou melhor, não existe gente inculta. O cidadão pode não saber ler ou escrever, mas ser um excelente orador, e proprietário de um caudal de saberes tão lato e valioso que a esse conhecimento recorrem os intelectuais para a feitura dos seus estudos, mormente no campo das ciências sociais, com particular relevo no campo da Antropologia e da Etnografia. Como processo compensatório desenvolveu sobremaneira a memória e especializou o cálculo mental, não relegando o exercício das suas funções quotidianas.

Para o antropólogo não há ignorantes, pois dentro da comunidade todos e cada um tem uma ou mais especialidades para solver os problemas necessários à sua existência, recorrendo aos outros devido à enorme diversidade de funções. Um lavrador sabe o tempo, modo, apti-

dões da terra, plantas que deve escolher, formas de tratamento, tempo de recolha, processos de conservação, etc., mas também contrói uma grade ou arado, uma brenda ou ancinho, corta mato, racha lenha e armazena-a, cava, lavra, monda, rega, faz eiras, etc., etc. Um pastor procura os melhores pastos para o seu rebanho, protege as crias, ordenha, tosquia, faz cajados, surrões, cabanas, cancelas, monta e muda o bardo para fazer adubação, ao mesmo tempo que trata dos animais doentes e os defende dos animais ferozes, etc., etc. O pescador faz barcos, redes, armações, salga e seca peixe, mas também conhece os melhores locais de pesca e o tempo próprio para a apanha das diferentes espécies, etc., etc.

E tudo isto é muito mais sem recurso a livros, guias ou manuais.

A interpretação das representações sociais a par da simbologia que as envolve conduz ao património cultural imaterial. É o que pretendemos defender, preservar e transmitir com a presente comunicação.

A interlocutora no diálogo base deste estudo não sabia ler nem escrever. Todavia, era detentora de um caudal incomensurável e dum conhecimento total da cultura popular, na qual a sua personalidade base se gerou e que conservou e transmitiu pela vida fora, até que «Deus Nosso Senhor se lembrou de a levar para junto de si».

*

O *mal* chamado de *augamento* tanto atinge pessoas como animais, e toma esta designação por, além de outros sintomas, provocar *auga* (água) na boca. Nos textos antigos escrevia-se *auga* ou *áugua* e nas zonas rurais, porque mais conservadoras, mantiveram-se os termos até muito recentemente. Em algumas regiões as designações são de *ougamento/ougado*. Convém frisar que nas comunidades rurais fala-se mais em *males* do que em doenças, embora sinónimos. O estudo em apreço respeita a uma pessoa, uma criança na idade infantil. Ocorre na região de Riba Côa, nordeste da Beira Interior. Chama-se *augado* ou *augada*, conforme o género, à pessoa que sofre do mal de augamento: a filha da Celestina está *augada*, ou está *com augamento*, ou ainda, *rezaram-lhe ao mal de augamento*.

A colaboradora fala-me deste mal de que sofreu um dos seus filhos. Quando ataca as crianças, estas «Ficam anémicas, sem cor, muito *esfusedinhas*, dizem que estão *augadas*, porque viram alguém a comer coisas que lhes despertaram *desejo* e as crianças ficam com o *sentido* na comida que aquela pessoa estava a comer. E a criança começa a adoecer e fica sem apetite e muito mal. Vai mirrando, vai mirrando e pode morrer.

– O menino está *augado*, faça-lhe *miguinhas do augado*, dizia uma vizinha.

Eu dizia aos meus filhos que a gente nunca deve estar com o *sentido* nas coisas de ninguém, principalmente do que estão a comer. Quando estava uma pessoa a comer eu ensinava-os para não estarem com o *sentido*. Uma vez estavam a comer melancia, de que ele até nem gostava, mas o outro garoto não lhe deu e ele ficou com o *sentido*.

– Ó mãe, o Carlos estava a comer melancia e não me deu um bocadinho!

– Ó meu filho, então!? Tens melancia aqui em casa! Eu não te disse que a gente não pega nada de ninguém?!

– Mas eu estava a gostar daquela melancia!...

O garoto a partir daí começou a perder o apetite e deu em emagrecer. Então fiz-lhe as *miguinhas do augado* e ficou bem».

Estamos em meados do século passado, na região ribacudana. O presente rito integra o conjunto de práticas utilizadas em Medicina Popular.

*

A feitura de *miguinhas de augado* ou *caldo de augado*, não é fácil, pois há que socorrer-se da casa de nove Marias que devem disponibilizar, cada uma, os objectos e ingredientes necessários à sua concretização. Para além da selecção das nove Marias, considerando o que cada uma dá, poderá constituir uma perda no seu património, tanto mais a levar em conta se atentarmos que estamos em presença de populações carenciadas para quem o preço das coisas tem uma valoração acrescida. Porque essa situação estava subjacente no consciente dos autores, havia o cuidado de a solicitação ser dirigida a pessoas, no que respeita aos objectos, que gozassem de alguma capacidade de dispor dos mesmos. Os pais, ou mais precisamente as mães, a quem era solicitada ajuda, jamais ousariam uma recusa, pois a mesma desgraça poderia, em qualquer momento, ocorrer com um dos seus familiares. Para além disso, não pode deixar de se considerar a grande solidariedade que é muito comum e assaz peculiar nas gentes das comunidades rurais, ciosas em auxiliar o próximo.

Para se fazerem as miguinhas do augado era necessário recolher-se de casas onde houvesse um elemento da família com o nome de Maria que, independentemente da sua idade, devia ser obrigatoriamente solteira, o seguinte: uma dava o púcaro de barro, outra, o prato e outra a colher; outra o pão, outra a água e outra o azeite; outra o colorau, outra o alho e outra o loureiro. Repare-se no cuidado que há na construção de uma tripla trilogia: três vezes três igual a nove; ou melhor ainda: três mais três igual a seis, e seis mais três dá nove. Na simbologia numerológica cristã o algarismo três, profusamente referenciado nos Livros Sagrados, é considerado divino, representando as três pessoas da Santíssima Trindade, aqui objectivadas pelos três elementos: púcaro, prato, colher, que por sua vez, representam outras tantas peças religiosas: cálice, patena e colher das galhetas, elementos religiosos necessários à celebração da Sagrada Eucaristia, ou seja, da Santa Missa. Embora as três peças em si não simbolizem as três pessoas da Santíssima Trindade, todavia materializam o número três representativo da Trindade. O cálice é o principal dos vasos sagrados do culto cristão que Jesus na última ceia utilizou e com ele celebrou a Nova Aliança com os apóstolos e seus sucessores. «Nas culturas egípcia, indiana e hebraica existe uma analogia entre cálice e coração, pois o coração seria um cálice alquímico que elabora a vida» (Net). A patena, pequeno disco metálico, circular e côncavo, assemelhando-se a um prato, sustenta a hóstia durante a celebração da Eucaristia. A colher doseia as quantidades dos elementos intervenientes, tanto nas misturas dos líquidos no cálice como das quantidades das migas a ministrar ao paciente. O pão representa o corpo de Cristo; a água a vida, o azeite a luz divina que nos dá o entendimento, completando seis elementos, sendo seis o número bíblico correspondente à criação. Os restantes elementos são os temperos, a requerer o equilíbrio entre o sabor, a moderação e o domínio do desejo, completando-se, assim, o número nove. Têm de ser, necessariamente, em número ímpar. Considerando cada mundo como simbolizado por um triângulo, um número ternário, (o céu, a terra e o inferno) o nove representa a totalidade dos três mundos. Dante Alighieri, na Divina Comédia, faz lembrar os nove círculos do inferno, as nove

secções do purgatório e os nove céus do paraíso. Ora, os temperos, na existência humana, devem presidir à conduta dos crentes como expressão máxima contida nas virtudes teológicas: fé, esperança e caridade. E a caridade começa aqui. Se a água é fácil de dar, ou até mesmo o alho e o loureiro que se obtêm na horta ou no quintal, já o mesmo não acontece com os demais elementos que têm de ser adquiridos contra um pagamento pecuniário ou por troca. Basta este exemplo: na altura em que uma jeira de homem andava pelos 14\$00 (catorze escudos, moeda que precedeu o euro) um púcaro de barro importava em 1\$00, o que correspondia a 7,14% dessa jorna. Logo, era indispensável saber escolher as pessoas que deviam ser convidadas a participar na cura de um augado. A dádiva tinha de ser entendida como oferecida por elemento feminino de nome Maria, fosse solteirona, ou recém-nascida. Neste caso, embora fosse a mãe a despendar a oferta, fazia-o em nome da sua filha.

Os elementos necessários à ritualização são nove como acima ficou expresso. O ciclo da vida começa com o número um, o nascimento do ser, e culmina com o nove, o «fim do tempo», ligando o termo de um ciclo ao começo de outro. Representa a morte de um ciclo para abrir as portas ao início de um ciclo novo. «Nos seus aspectos essenciais, a cerimónia da expulsão dos demónios, doenças e pecados... pode ser praticada sob a forma de sacrifício ritual de um animal (tipo bode expiatório)», conforme Mircea Eliade, em *O Mito do Eterno Retorno*. O número nove está ligado ao tempo da gestação humana; ao lapso de tempo que Jesus permaneceu no ventre da Virgem Puríssima como filho de Deus feito Homem denunciando a sua humanização; aos nove toques das Trindades em três momentos diferentes do dia: três grupos de três pancadas, num total de nove; às nove Ave Marias que se rezam quando do toque das Trindades (três ao amanhecer, três ao meio dia e três ao entardecer). É o múltiplo da Santíssima Trindade, é o princípio da luz divina. Fazem-se promessas de novenas, actos religiosos praticados nove dias seguidos.

Na Bíblia aparecem referências ao número nove. Os Israelitas venceram Og, rei de Basan, exterminando todo o seu povo; a sua cama tinha nove côvados de comprimento por quatro de largura (Dt 3, 11; Nm 21, 31-35). No nono mês (Quisleu=fins de Novembro e princípios de Dezembro) do quinto ano do reinado de Joaquim, filho de Josias, rei de Judá, foi decretado jejum em honra do Senhor para toda a população de Jerusalém (Jr 36, 9); e à medida que Judi lia ao rei, sentado junto do braseiro no seu palácio de Inverno, os oráculos escritos por Baruc, filho de Néria, ditados pelo profeta Jeremias (nascido c. 650 a. C.), nesse mesmo nono mês, o rei cortava as folhas com o canivete do escriba e as lançava no braseiro, queimando todo o rolo (Jr 36, 22-23). Reinando Sedecias revoltou-se contra o rei da Babilónia e no nono ano do seu reinado, no dia dez do décimo mês, Nabucodonosor marcha com o seu exército sobre Jerusalém, pondo-lhe cerco. No nono dia do quarto mês a fome grassava por toda a cidade. Nebuzaradan, chefe da guarda e delegado do rei da Babilónia, incendiou o templo do Senhor e colunas com nove metros de altura foram derrubadas. O templo que Salomão construíra fora arrasado, seguindo-se a queda e destruição de Jerusalém (587-586 a. C.) (Jr 52).

Na mitologia sumeriana existe um mito designado «Descida aos Infernos» protagonizado por Ishtar, deusa dos Acádios. Ao mesmo tempo que vai descendo verticalmente por um poço que afunda numa caverna escura, passa por nove patamares e em cada um deles um guardião lhe retira uma peça da sua vestimenta: a coroa, o ceptro, o cinto, a espada, etc. e quando chega ao fundo encontra-se totalmente nua, ou seja, despojada não só das suas armas e atributos

reais, como dos símbolos que lhe conferem a realeza. Regressou, assim, ao seu estado original. Ao completar a subida e com a entrada no mundo da luz está modificada. Morreu para renascer em seguida. Aqui reside a simbologia que encerra o número nove.

No Antigo Egito, a representação do deus dos mortos, Anúbis, era figurada num grande cão, semelhante ao chacal, que conduzia as almas no Além e a sua carne servia de alimento aos deuses. No tempo dos Faraós, Anúbis passou a ser representado em figura de homem, com cabeça de chacal segundo uns autores, de cão afirmam outros, e a cor em preto. Acompanhando igualmente as almas dos mortos ao Além, fazia que o seu coração fosse previamente pesado na «Balança da Verdade», na presença da sua consorte Maat (ou Anput). Se o coração fosse mais pesado do que a pena colocada no outro prato da balança era imediatamente devorado pelo deus Ammit, o deus leão; se fosse mais leve tinha acesso ao paraíso.

Nove são ainda as ordens ou coros angélicos distribuídos por três hierarquias, vivendo em perfeita harmonia, distinguindo-se apenas pela função ou missão de que são incumbidos: a primeira hierarquia compreende os Serafins, Querubins e Tronos; a segunda, Dominações, Potestades e Virtudes; e a terceira, Principados, Arcanjos e Anjos. Merecem especial referência três: os Arcanjos Miguel, Gabriel e Rafael.

Convém salientar que estamos perante comunidades profundamente enculturadas na religião católica, onde o culto mariano está profundamente enraizado, com particular vinculação à influência de Maria, a Virgem Santíssima, mãe de Jesus, filho de Deus feito homem. Donde resulta que o rito se processa apenas com a intervenção de mulheres com o nome «Maria», porque «afilhadas» de Nossa Senhora, para que se alcance sucesso na cura. A tradição impunha que fosse a madrinha a dar o nome à afilhada. Basta que se chame *Maria*, independentemente de o segundo nome estar ligado à religião como Maria de Fátima, Maria da Conceição, Maria dos Anjos; ou não, como Maria Amélia, Maria Emília, Maria Doroteia. Ou seja, simplesmente Maria.

A intercessão será potenciada se de entre as Marias alguma delas tenha sido Verónica ou integrado o «Coro das Marias» quando da realização da Via-Sacra e do Enterro do Senhor nas cerimónias ritualizadas da Semana Santa. Misturam-se a fé e a superstição.

Desnecessário se torna dizer que esta prática tinha que ser revestida do conveniente secretismo. A prática é pagã, mas a conceptualização que a envolve é de natureza religiosa.

*

Põe-se o púcaro ao lume com os respectivos ingredientes, sob o olhar atento da ministrante (é sempre uma mulher), deixa-se ferver até cozinhar, após o que fica a arrefecer. Na altura própria deitam-se as migas no prato e com a colher dão-se, pausadamente, à criança augada, geralmente no regaço da mãe, dependendo da idade. A mãe está sempre presente, podendo ser substituída pela madrinha, quando da impossibilidade da presença daquela. Todavia, a criança não deve comer tudo, mas tão-somente nove colheres; a parte restante é dada a comer ao primeiro cão que aparecer e, deste modo, o mal transfere-se para o animal, que acabará por morrer. Como os cães circulam livremente pelas ruas do povoado, fácil se torna aparecer qualquer um. Mal completa a ingestão da «mistela» é enxotado para levar o mal para bem longe e não contagie (pegue o mal) nem a outros animais, nem a pessoas. Porque está em causa a recuperação da saúde de pessoa doente, estamos

em presença de um ritual de magia branca. A realização do rito limita-se à presença de três pessoas: a ministrante, a criança augada e a mãe ou madrinha desta. O número três é imperativo, porque divino. E como Cristo ressuscitou ao terceiro dia, dentro desse prazo a criança renasce também com uma «nova vida», liberta do mal e retomando a normalidade do quotidiano. Se, acidentalmente, houver presença de terceiras pessoas, estas são desintegradas do rito e colocadas à margem.

O rito é orientado por benzedeira, rezadeira ou mulher de virtude e, porque possuidora de conhecimentos especiais e detentora das fórmulas convenientes e dos instrumentos apropriados, juntamente com a essência que dela brota oriunda da entidade divina, através das suas mãos privilegiadas, ministra o rito como intermediadora entre o poder supremo e o mundo terreno, gozando de poderes sobrenaturais para separar o mal do bem. É seu dilema «Onde eu ponho as mãos põe Deus a virtude». O processo de secessão verifica-se no preciso momento em que a criança ingere a nona e última colherada das migas (corte entre o «comido» e o «deixado») e o mal se deposita nos «restos» das mesmas. Afinal, é aos cães que se destinam os 'sobejos' das refeições domésticas. Com a morte do animal-diabo se repõe a normalidade e o paciente recupera a saúde perdida. A força do sagrado produziu efeitos através do procedimento profano.

Cada ministrante tem as suas «rezas» e é escolhida em função do prestígio adquirido com a obtenção de êxitos anteriores, socialmente reconhecidos, ou por merecer maior confiança pessoal, de preferência se for familiar. Consciente das três virtudes teologais (fé, esperança e caridade) interioriza um poder que lhe advém da fecundidade da sua fé, da força da sua crença nos rituais que pratica; actua, convicta, confiante na esperança de que está «fazendo um bem» ao próximo, ao seu semelhante; pratica a caridade com a prestação de um bem tão importante como é a saúde. As variantes são, portanto, uma realidade, diferenciando-se quanto ao conteúdo das 'rezas', a forma da sua ministração, o seu número e objectos utilizados: crucifixo, terço ou rosário, esquírola retirada da pedra de ara, pequeno pedaço de uma peça da vestimenta da Virgem Maria, do Sagrado Coração de Jesus ou santo, ou de toalha de altar do santo pelo qual se sinta particular devoção, ou pedaço da roupagem do esquife do Senhor morto. Pode também servir-se de amuleto ou talismã que para si tenha um significado muito forte. Alguns objectos, mormente estes últimos, estão escondidos na roupa que envergam.

O rito termina com as «rezas» e «orações» apropriadas e, benzendo-se a ministrante, beija o polegar da mão direita, prática, aliás, muito comum nas pessoas idosas. A propósito vejamos o que escreveu o Padre Eduardo Clemente Nunes Pereira na sua monumental obra *Ilhas de Zargo*, II vol.: «...é costume antigo, já pouco generalizado, benzer-se o povo três vezes seguidamente e beijar ao fim da última as pontas dos seus dedos polegar e indicador. Conquanto seja uma superstição tradicional, não é contudo de origem madeirense, mas de influência estranha. Do Oriente ou da Rússia, com cujos povos contactámos, durante séculos, em empresas marítimas com os primeiros e em relações comerciais com os segundos, deverá ter sido imitada. É o que se chama fazer as *metânias* no Oriente, e praticam os russos diante das suas imagens ou ícones beijando estas sucessivamente como se testemunhou, na Madeira, entre gente do povo moscovita, príncipes e cortesãos».

Quando perguntei a uma rezadeira de que objecto se servia, respondeu-me que não «precisava de nada disso», pois lhe bastava a virtude que Deus lhe dispensava ao pedir-Lhe a sua intercessão.

E que apenas usava as mãos, que neste momento se tornam virtuosas. O receio de identificarem os objectos que utilizam reside no facto de se tornarem suspeitas de qualquer 'falha' ou 'falta' em igrejas ou capelas. Nenhuma referenciou ou negou, o recurso a «coisas» retiradas do cemitério. Houve quem, muito confidencialmente, me dissesse que algumas rezadeiras o fazem, mas logo houve quem me afirmasse que só feiticeiras ou bruxas, para a produção de malefícios.

Quanto à recitação verbalizada citamos um exemplo: a concentração processa-se com o isolamento da mente intercedendo o poder e sabedoria divinos, balbuciando ou rezando intimamente orações como a Salve Rainha, o Pai Nosso, a Ave Maria e o Glória, seguidas de «reza» do seu formulário pessoal. Orações e ou rezas podem ser proferidas enquanto se processa a feitura e fervura das migas. Oração e ou reza ocorrerão ou não em cada colherada que se ministra ao augado. Orações ou rezas poderão acontecer no final da refeição ao augado, com continuação enquanto o cão come o «resto». A expressão final poderá ser mais ou menos deste conteúdo: «Vai-te daqui cão excomungado para as profundezas do inferno e nunca mais apareças a fazer mal a ninguém!» O termo «excomungado» é por vezes substituído por «danado» ou «tinhoso». Embora na linguagem comum «oração» e «reza» sejam sinónimos, todavia sob o ponto de vista ritualista contêm significados diferentes. A oração tem plena aprovação dos cânones religiosos, reveste carácter geral e é dirigida exclusivamente a Deus ou entidades divinizadas ou sagradas; a reza é pessoal, não tem aceitação nos ritos religiosos, integra formulários particulares e tanto pode dirigir-se a entes maléficos, v. g. o diabo, como benéficos, mas sem aprovação da Igreja. Todavia, quem recorre às 'rezas' fá-lo na plena convicção de que procede com aprovação, compreensão e aceitação de um Deus todo-poderoso que criou os céus e a terra e domina o mundo e todos os seres vivos à superfície da Terra.

Ao indagar de uma rezadeira se ao ajoelhar-se aos pés do sacerdote, quando do sacramento da confissão, lhe falava do exercício das suas práticas como mulher virtuosa, respondeu-me negativamente, pois não tinha que o fazer, face à sua ligação com Deus e sob a misericórdia deste exercer o seu mister. Portanto, no seu entender, as suas práticas não constituíam pecado, pois não constavam como proibições nem dos Mandamentos da Lei de Deus, nem dos Mandamentos da Santa Madre Igreja. E acrescentou que no Pentecostes, quando Cristo apareceu aos apóstolos em línguas de fogo, lhes incutiu o espírito e deles fez seus seguidores e pregadores. Assim como aos padres, também há pessoas que Deus escolheu para, através do espírito, O servirem e curarem os doentes e enfermos como Ele fez e delegou nos outros para o fazerem (sic).

Num dos casos que me foram referidos aconteceu que o primeiro cão a passar foi o de uma vizinha que se lamentou do sucedido. Recebeu como resposta que mais valera morrer o cão do que o seu filho. «O meu menino começou a ficar bom e o cão a secar, a secar e morreu. Foi morrer ao quintal da dona. Vale mais morrer o seu cão do que o meu menino». E a senhora teve que se conformar!

O púcaro é partido e os pedaços, juntamente com o prato e a colher, devem ser levados e atirados para bem longe de maneira que nenhuma pessoa os possa tocar, pois, se tal acontecer, corre o risco de transferência do mal para si. Para obstar a tal inconveniente há quem aconselhe a enterrar tais objectos. E se possível no campo, bem longe da povoação.

Para os deuses da antiga Roma os números pares eram considerados fatídicos e, em função desse princípio, Numa Pompílio, segundo rei da cidade, fez alterar os dias dos meses que tinham 30 dias, passando para 29, conquistando, assim, as graças dos mesmos deuses. De igual modo, os Romanos tinham como infaustos os números pares, porque portadores de má sorte. O imperador Nero, profundamente supersticioso, abominava os dias pares. Para os cristãos tudo se reduz ao número ímpar, ao primeiro pernã, por representar a unidade divina: *numero Deus impari gaudet* (Deus regozija-se com o ímpar).

*

Na generalidade dos ritos descritos sobre o *augamento*, perante os quais me vi confrontado, encontramos como elemento final um cão. Ora, a sua domesticação remonta à antiguidade e, considerando a sua representação nas cavernas que serviram de habitação ao homem pré-histórico e o facto de aí se encontrarem restos de esqueletos, somos levados a admitir que foi o primeiro animal a ser domesticado. A domesticação de animais data do mesolítico, mais precisamente do maglemosense (9000 – 5000 a. C.). Em nota de pé de página do tradutor de *Princípios de Geografia Humana*, de Vidal de La Blache, com publicação em 1921, e em português em 1954, os documentos osteológicos mais antigos do cão foram encontrados em Maglemose, na ilha dinamarquesa de Seelanda. Todavia, discute-se ainda a sua origem. Segundo uma recente descoberta científica, divulgada em Maio de 2015, a domesticação dos cães ocorreu entre um lapso de tempo variável entre 27 e 40 mil anos. Chegou-se a esta conclusão após a descoberta por Love Dalén, geneticista do museu sueco de História, de um fragmento de costela de lobo, na Sibéria.

Este animal projecta as mais diversas, senão contraditórias, simbologias no inconsciente quanto no subconsciente colectivos da generalidade das culturas, associado à morte, aos infernos, ao mundo subterrâneo, aos domínios invisíveis dominados pelas entidades ctonianas.

O cão é um animal que tanto ataca como defende, tanto protege como investe, que se humilha perante o tratador, ou agride o energúmeno. Tem comportamentos e reacções antagónicos, o seu humor é imprevisível. Pode estar ligado à morte como o Cão Cérbero, monstro de três cabeças, guardião do Hades (Inferno), impedindo a entrada de mortais e evitando a fuga das almas condenadas, ou constituir emblema de santos.

Hades, filho de Cronos e de Reia, é geralmente representado com coroa, e ceptro de dois dentes na mão esquerda simbolizando, a vida e a morte, segurando com a mão direita a coleira de Cérbero, o cão de três cabeças, seu fiel companheiro, guardião do seu reino dos mortos. Corresponde a Plutão, na mitologia romana.

O cão foi o animal favorito de São Domingos (1170-1221) e seus seguidores (Dominicanos, os Pregadores) que a si mesmos se atribuíam a designação de Cães do Senhor. São Roque, padroeiro dos calceteiros e dos cirurgiões, protector contra as pestes e doenças dos gados, segundo a lenda, foi salvo por um cão que lhe levou comida e lhe sarou as feridas provocadas pela peste, lambendo-as. Quando Tobias se deslocou a Ecbátana, na Média, a conselho de seu pai Tobite, juntamente com Azarias, aliás o arcanjo Rafael, para solicitar em casamento a mão de Sara, filha de Raguel e de sua mulher Edna, fizeram-se acompanhar de um cão, animal considerado ao tempo como impuro e que apenas quando da diáspora helenística foi domesticado (Tb 6, 1). O cão não pode

aparecer por acaso nem ser destituído de valor simbólico. Embora os textos sagrados o não refiram, a sua presença talvez tenha contribuído, juntamente com o cheiro do peixe sobre as brasas do incenso, para afastar o demónio maligno Asmodeu que, por ciúmes, matara os sete maridos dados a Sara, acima referida, antes que consumado fosse o matrimónio (Tb 3, 7-8). A mãe de São Domingos, Joana de Aza, quando grávida, visionara um cão com uma tocha na boca, que se prestava a incendiar o mundo inteiro. Por outro lado, Jesus, através do evangelista Mateus, diz para se não dar aos cães o que é santo para que não suceda que eles ponham os pés em cima de quem bem os trata, acabando por os despedaçar (Mt. 7. 6; 15. 26), acrescentando que não é bom tomar o pão dos filhos e lançá-lo aos cães (Ib. 15. 26). Erígone, filha de Ícaro, enforcou-se numa árvore quando soube pela cadela Mera de seu pai, que este falecera. Esta indicação fora-lhe dada pelos latidos da cadela sobre a sepultura deste. Provavelmente reside neste mito a convicção popular de que uma pessoa morrerá quando se ouve um cão a latir ao pôr do Sol junto à residência de alguém, principalmente do seu dono.

Tanto na Antiguidade como na Actualidade se recorre às suas qualidades de ferocidade como exímios caçadores e combatentes guerreiros. Os Celtas tinham cães treinados para a caça e para o combate, aos quais se atribuíam honras: o maior herói irlandês Cuchulainn é o Cão de Culam. Os Romanos utilizavam-no como guarda das casas, colocando à entrada a designação «*cave canem*» (=cuidado com o cão) prevenindo a ousadia de energúmenos. É célebre o mosaico romano de Pompeia representando um cão atento em atitude agressiva, com a referência latina acima transcrita.

A simbologia do cão pressupõe ambivalências diurnas e nocturnas: ligado à luz do dia reflecte a vida, contudo relacionado com as trevas, torna-se guia da noite e companheiro na morte. Em diversas mitologias está ligado ao fogo, à libido, à sexualidade como força instintiva. Quando um *Banto* do Cassai (bacia do Congo) sonha com um cão denuncia a prática de bruxaria; entre os *Gold* da Sibéria o cão é sepultado com o seu dono; na Pérsia lançavam aos cães os mortos, os velhos e os doentes; os *Iroqueses* (que quando da chegada dos europeus ocupavam o vale de São Lourenço e as margens dos lagos Erie, Huron e Ontário entre o Canadá e os EUA, e era a mais poderosa das tribos índias da América do Norte) sacrificavam um cão branco quando dos festejos do ano novo como intercessor dos homens no céu; os índios *Lacandones* da Guatemala colocam quatro figuras de cão aos cantos da sepultura como protectores do defunto; os *antigos mexicanos* criavam cães destinados a acompanhar e guiar os mortos no Além, ou enterravam com o defunto um cão cor de leão, ou seja, da cor do Sol, imitando Xoloti, o deus-cão que tinha acompanhado o Sol na sua viagem por debaixo da terra, ou era



Representação de Hades.

sacrificado sobre o túmulo do seu dono para o ajudar a transpor os nove rios que protegiam o acesso da morada eterna dos mortos, o Chocomemictlan, o nono céu; o deus indiano Xiva tinha como fiel companheiro um cão; para os *muçulmanos* os cães têm simbologias ambíguas: como animais impuros receiam-lhes o latir, prenúncio de morte, quem matar um cão torna-se impuro como ele, um cão negro com duas manchas sobre os olhos representa o diabo, mas, por outro lado, a ingestão da sua carne combate a esterilidade e protege contra os infortúnios e a feitiçaria; no Brasil prodigaliza o diabo; os *Germanos* puseram-no a guardar a entrada do reino dos mortos; os *Egípcios* divinizaram-no construindo altares em sua honra, criaram-lhe uma genealogia, tendo alguns deles sido mumificados e encontrados em túmulos da Dinastia de Menés, 3315 anos antes de Cristo; Salomão e Isaías dispensam-lhe referências elogiosas; os *Tibetanos* emblemam-no com características sensuais; os povos *Bambara*, junto ao Níger, tomaram-no como símbolo sexual; os *Chilucos* nilóticos, ligando o cão ao fogo, home-



Cave canem. Mosaico romano de Pompeia. Informação da existência de cão de guarda à casa.

nageiam-no como herói pirogenético; os índios *Moenitarri*, da tribo Hidatsa, Dakota do Norte E.U.A., carregando os mais belos e ricos trajes, praticavam a “Dança do Cão”, como ritual guerreiro; no Japão a sua efígie não só protege as crianças como facilita as operações do parto; os chineses lançavam aos rios cães de papel para atacarem os espíritos malignos das águas; na China criam-se cachorros para repastos especiais; e quantos de nós não apreciou já um belíssimo, apetitoso e picante *cachorro* para saciamento de carnal apetite!?

Um mito ameríndio fá-lo intervir na criação humana, dando o Homem como o resultado de ligações esconsas entre uma mulher e um cão. Um mito da antiga Roma refere que Cànace, filha de Éolo e de Enarete, teve um filho da relação incestuosa com seu irmão Macareu. Quando a aia o pretendia levar, escondido, para o expor no palácio, a criança gritou chamando a atenção de Éolo. Este tomou a criança, que atirou aos cães, e enviou uma espada à filha para que se suicidasse.

Os antigos romanos mantinham reverências comportamentais muito intensas para com os seus deuses domésticos *Lares*, a par dos *Manes* e *Penates*, almas dos antepassados protectores da casa e seus moradores. Representavam-nos por meio de pequenas estátuas de madeira, pedra, bronze ou prata, que se veneravam nas casas e às quais se dispensava particular atenção. Tinham essas estátuas por companhia a figura de um pequeno cão, que se venerava sob a designação de *Lar familiares*. Colocavam-nas no *lararium* ou *sacrarium* das residências.

Aplicava-se na Roma antiga uma pena especial para os parricidas e marricidas chamada *culeus*, um saco de couro onde o incriminado era metido depois de açoitado até escorrer sangue. Metiam com ele no saco um cão, um galo, uma víbora e um macaco. Em seguida cosiam o saco e atiravam-no ao rio ou ao mar.

Mas não ficam por aqui as concepções mentais que rodeiam e enriquecem a simbologia canina. Dotado de faculdades de psicopompo, qual Hermes grego, conduz as almas dos mortos no Além, para o que em algumas circunstâncias ou era enterrado com o dono ou sacrificado sobre a sua sepultura. Dotado de virtudes medicinais gozava de estatuto singular junto de Asclépio (Esculápio na mitologia romana), deus da medicina, cujo culto entrou na Lusitânia através da romanização.

Em medicina popular o melhor remédio para sarar as feridas graves do corpo humano é serem lambidas por língua de cão. Mordedura de cão cura-se com pêlo do mesmo cão (Ver mais na entrada «Cão» em *Medicina Popular Tradicional. Religião, Superstições na Cultura Ribacudana*, vol. I, 2004, Edição da C. M. do concelho de Figueira de Castelo Rodrigo, da minha autoria).

O cão tanto pode ser acarinhado explorando as suas qualidades de meiguice, inteligência e dedicação, como repudiado pelas doenças que transporta como a sarna, a tinha, o eczema, o parasitismo intestinal, males que pode contagiar ao homem. A esgana é uma doença frequente nos cães novos, que mata em grande número. Mas a mais perigosa é a raiva, que, contagiada ao homem ou a outros animais, era sempre mortal.

Na Quinta-feira da Ascensão realiza-se na povoação das Cinco Vilas, concelho de Figueira de Castelo Rodrigo, na zona ribacudana, na margem esquerda do Douro, Beira Transmontana, um rito de teísmo pastoril ligado à prosperidade dos rebanhos, da família e da comunidade. Ora, antigamente havia muitos cães raivosos que se refugiavam no campo e aí, ou quando regressavam às aldeias, atacavam e mordiam pessoas e animais, que, em consequência das mordeduras, morriam. Quando algum cão raivoso mordía um animal ou uma pessoa eram socorridos com as Santas Relíquias guardadas na sacristia da igreja local e salvavam-se. As relíquias, inicialmente, eram constituídas por um frasco contendo o leite da Mãe de Jesus. Todavia, um cão raivoso podia ser abatido por qualquer caçador a fim de evitar mais danos e mortes.

Também em Vilar de Amargo, do mesmo concelho, na festa dos Santos Mártires, que se realiza a 29 de Abril, com pão tocado nas santas relíquias, saquinho contendo as ossadas de Santo Eugénio e Santo Augusto, curam não só as pessoas atacadas de raiva, como os cães detentores de tão grave quão mortífero mal.

São protectores dos cães, Santo Humberto, também invocado contra a raiva; Santo Ruperto ou Roberto e S. Francisco de Assis, que por ser amante da natureza e por extensão dos animais, inclui necessariamente o cão.



Jarro de cerâmica romano com a forma de um cão encontrado na embarcação *Arles Rhône 3* que os arqueólogos encontraram numa lixeira romana no Ródano na cidade francesa de Arles. A embarcação foi construída para comércio fluvial no séc. I d. C. (Rémi Bénali - National Geographic Portugal – Abril/2014 - gentileza da NGP).

O termo «Cão» conquistou espaço em Heráldica, sempre colocado de perfil, podendo representar-se parado, passante, corrente, deitado, rompante, sentado e coleirado. No Oriente atribui-se como título a soberanos, príncipes, duques ou chefes.

Apesar de origem desconhecida tomou lugar de relevo como apelido e conquistou espaço na Genealogia, cujas armas são: de verde, dois padrões de prata, sobrepujados, cada um, por uma cruz de azul e firmados sobre dois montes, moventes de um terreiro, tudo de sua cor; e o timbre: os padrões passados em aspa e atados de verde. Lembremos, v. g. Gonçalo Cão, contemporâneo de D. João I; e Diogo Cão, navegador do séc. XV, a quem se devem as inscrições de Ielala e a prática de fixar padrões de pedra a assinalar a presença portuguesa quando dos descobrimentos. Cão se chamava um dos três filhos de Noé salvos do dilúvio e que deu origem ao povo Camita, povo da África, mas oriundo da Ásia ocidental.

Também conquistou espaço religioso no Extremo Oriente: o «Cão-daísmo», que significa «Alto Deus» ou «Altíssimo», admite como semi-deuses Lao-tsé, Confúcio, Buda e Jesus e como santos Joana d'Arc, o imperador de Jade e Vítor Hugo. É uma seita religioso-política, fundada em 1925, com sede nas proximidades de Saigão. Sincretiza budismo, confucionismo, taoísmo e catolicismo.

Em Astrologia, Cão Maior é constelação do hemisfério austral, cuja estrela alfa é Sírio. E Cão Menor constelação do hemisfério boreal, que tem como estrela alfa Prócion. Camões faz referência a estas constelações na estância 88 do Canto X de *Os Lusíadas*.

A interpretação demoníaca do cão é universal e são vários os ritos em que figura simbolizando o diabo. Para além deste rito ligado à recuperação da saúde, junta-se-lhe um outro intimamente relacionado com a morte. Quando da proximidade desta, em que a alma está prestes a abandonar o corpo, procedia-se a um rito constituído pela tomada de um pão que era dividido ao meio e depois cada uma das partes novamente repartido. Três das partes eram distribuídas a pessoas, geralmente pobres, e a quarta dada a comer a um cão. Com este rito pretendia-se entreter o animal-diabo, enquanto a alma do decesso, liberta do corpo, se esgueirava a caminho do Céu.

Quando o povo pretende definir uma pessoa como malvada, pérfida e cruel costuma dizer-se que é tão ruim como a «carne de cão».

O cão é um dos animais que mais tem despertado o interesse de escritores e investigadores que se dedicam à recolha dos mitos, ritos, contos e lendas, e também de anedotas, provérbios e adivinhas que lhe são peculiares e que reduzem à escrita para estudos de gente interessada, ou simples gáudio de curiosos, citando como exemplo a obra *Mythologie Zoologique ou Les Légendes Animales*, de Ângelo de Gubernatis, traduzido do inglês para francês por Paul Regnaud, Paris, 1874. Leite de Vasconcelos também recolheu algumas impressões que no País correm sobre o animal de que vimos tratando (Ver entrada «Cão» no vol. VII da sua *Etnografia Portuguesa*). Alguns dicionaristas referem o termo «cão» como sinónimo de diabo. (Ex. Antenor Nascentes).

E a propósito registamos uma adivinha da cultura portuguesa:

Qual é o bicho, qual é ele,
Com quatro patas no chão,
Vai à caça e que ladra,
E contudo não é cão.

À parte os aspectos colaterais negativos que recaem sobre o cão, este não deixa de ser o mais fiel amigo do homem. E tanto assim é, que alguém terá dito:

Quanto mais conheço os homens, mais eu gosto do meu cão.

Notas

- O presente texto é um trabalho, alargado e melhorado, de duas palestras orais proferidas: a primeira, em 4 de Junho de 2014, na Sociedade de Geografia de Lisboa (SGL), com organização da Secção de História e da Associação Portugal Romano e a colaboração da Secção de Arqueologia e da Secção de Antropologia, sob a temática do património histórico, do património arqueológico e do património oral, tendo apresentado a comunicação titulada *Oralidade e Património e sua aplicação a um rito propiciatório para a cura de um caso de augamento*; e a segunda, em 13 de Dezembro do mesmo ano, na Fundação do Museu do Douro, na cidade de Peso da Régua, para a qual fora convidado na qualidade de Presidente da Secção de Antropologia da SGL, quando da realização do III Forum do Património Imaterial do Douro, subordinado ao tema «Lugares de Memória, Rituais e Imaginário», com a apresentação de uma palestra sob o título *Da Oralidade ao Simbólico, integrando a Realidade. Rito propiciatório de um processo de cura em medicina popular*. (V. Relatório da SGL de 2014).

Uma das variantes deste rito, baseado fundamentalmente em três causas, desejos de mulher grávida, inveja e impulso libidinoso, com o título «*Migas do Augado. Um rito propiciatório na Comunidade Ribacudana*», da minha autoria, consta a págs. 491/496, da monumental obra «Artes de Cura e Espanta-Males. Espólio de medicina popular recolhido por Michel Giacometti», coordenação de Ana Gomes de Almeida, Ana Paula Guimarães e Miguel Magalhães, Gradiva Publicações, S. A., 2009.

Outras variantes do mesmo rito estão descritas na obra *Medicina Popular Tradicional. Religião, Superstições na Cultura Ribacudana, Figueira de Castelo Rodrigo*, com a entrada **Augamento**. A obra, da autoria do titular deste texto, é uma edição da Câmara Municipal do Concelho de Figueira de Castelo Rodrigo, I vol. em 2004 e II vol. em 2005.

A simbologia bíblica dos números três e seis constam do trabalho *Quinta-feira da Ascensão, Quinta-feira da Espiga. Festa do Leite*, também da minha autoria, edição de Apenas Livros, Lda., nº. 39 da Colecção À mão de Respigar, dirigida por Ana Paula Guimarães, 2009, 2ª edição em 2010, com o patrocínio da IELT (Instituto de Estudos de Literatura Tradicional, FCSH/UNL, e da FCT (Fundação para a Ciência e a Tecnologia) e o apoio do Centro de Tradições Populares Portuguesas.

- A mesma simbologia numérica está um pouco alargada na minha obra *Processo Ritual e Tradição em Portugal a partir da Cultura da Zona de Riba Côa, Figueira de Castelo Rodrigo*, na Parte IV (Ciclo das Festas), II volume, quando trata de «Quinta-Feira da Ascensão, Quinta-Feira da Espiga». Apenas Livros, com o apoio da Sociedade de Geografia de Lisboa, I vol. 2012, II vol. 2013.

- O rito de teísmo pastoril ligado à «Festa do leite» com a bênção de pessoas e animais consta da segunda parte, como o título expressa, no meu livro, acima referido, *Quinta-feira da Ascensão, Quinta-Feira da Espiga. Festa do Leite*.

ACTIVIDADES DA SOCIEDADE DE GEOGRAFIA DE LISBOA

ASSEMBLEIA-GERAL ADMINISTRATIVA EM 25 DE MARÇO DE 2014

- O Presidente iniciou a sua exposição, descrevendo pormenorizadamente as diligências efectuadas pela Direcção, no que se refere ao aumento da renda exigido pelo Senhorio, salientando o valor do apoio prestado pro bono por sócios advogados, com especial relevo para o Dr. Nuno Bastos e Dr. Rui Botelho Ferreira.

Agradeceu também o apoio da Direcção: particularmente, do Secretário Geral, Prof. Doutor Diogo Pinto; e do Prof. Doutor Adriano Moreira.

Terminou a sua exposição sobre esta matéria, realçando que continua a ter contactos com diversas entidades do Estado, inclusive a nível governamental; esperando que daí surja uma solução susceptível de assegurar o futuro da SGL.

- O Presidente, de seguida, passou a analisar o Relatório, debruçando-se essencialmente sobre o conteúdo das páginas iniciais. Depois disso, referiu-se elogiosamente às actividades da Biblioteca, salientando o início das actividades do Núcleo de Sócios Apoiantes da mesma.

- Prosseguindo na sua exposição, referiu-se ao Museu, salientando a actividade desenvolvida pela Curadora Doutora Manuela Cantinho.

- Antes de terminar a sua exposição sobre esta matéria, o Presidente referiu-se ao facto dos Profs. Pereira Neto e Oscar Barata terem atingido 50 anos de sócios da Sociedade de Geografia de Lisboa.

- O Presidente, em seguida, concedeu a palavra ao Dr. Dantas Saraiva, Presidente da Comissão Revisora de Contas, que analisou detalhadamente os problemas financeiros com que a Sociedade se debate conforme o Mapa “*demonstração das alterações nos Fundos Patrimoniais*”. Referiu o reduzido valor das contribuições dos sócios, acrescentando que a Comissão Revisora de Contas está disponível para colaborar com a Direcção. Terminadas aquelas considerações o Dr. Dantas Saraiva, leu o parecer da Comissão Revisora de Contas publicado no Relatório de Actividades de 2013.

- O Presidente pôs à votação os Actos e Contas da Gerência Social referentes a 2013 e o Parecer da Comissão Revisora de Contas. Ambos os documentos foram aprovados por unanimidade.

- Passou-se em seguida ao 3º ponto da Ordem de Trabalhos - Eleição da Mesa da Direcção e da Comissão Revisora de Contas.

- Antes de se proceder à votação, o Presidente referiu-se a saída do Eng. José Carlos Viana - que mais uma vez pedira para sair da Direcção que integrara durante mais de 30 anos - referindo que desta vez aceitou a sua substituição, tendo escolhido para o substituir o Prof. Fausto Amaro.

- Tendo-se procedido à votação, em que participaram 45 sócios, a lista proposta para a Direcção obteve 43 votos favoráveis.

- Quanto à Comissão Revisora de Contas, esta alcançou 45 votos favoráveis.

- Antes do encerramento dos trabalhos o Prof. Vermelho do Corral, solicitou um voto de confiança à Mesa para elaboração da Acta.

Assembleia-Geral Ordinária 3 de Junho de 2014

Presidente: Prof. Luís Aires-Barros

Secretários Gerais: Prof. João Pereira Neto

- A sessão teve início às 17h00.

- Foi aprovada a Acta da Sessão anterior.

- Foi lido o anúncio convocatório de 3 de Maio publicado no jornal: “*Diário de Notícias*”, no dia 7 de Maio.

Entrou-se em seguida no 1º ponto da ordem do dia com a análise 23 propostas de Sócios Ordinários, que são eles: Arqto. António Luís Arede Soveral Rodrigues Varella, Dr. Francisco António Piano de Oliveira Martins, Prof. Dra. Olga Maria Lopes Serrão Iglésias Neves, Arq. António Luís Craveiro Cortez de Lobão, Arqto. Carlos Alberto Damas Gonçalves Ganhão, Doutor Francisco José Rodrigues de Carvalho, Dr. Octávio Ramos Pimenta Sousa, Eng. Alfredo Serra Mendes, Prof. Doutor Alberto Armando Capelas da Conceição Carneiro, Dr. João Filipe Fontela Coimbra, Dr. Carlos Alberto Carvalho Lourenço, C/Alm. Victor Manuel Gonçalves de Brito, Dr. Vasco Ferreira da Costa Barrote, Prof. Doutora Carmen Isabel Leal Soares, Dr. José António Fialho da Silva e Sousa, Prof. Doutor Fernando José Nunes da Silva, Prof. Doutor Eurico José Gomes Dias, Eng. Pedro Nuno Fernandes Gomes Custódio, Dra. Ana Micaela Pedrosa Augusto, Cor. Tir. Jorge Filipe Moniz Côrte-Real Andrade, Arqto. José Manuel Rebelo Freire da Silva, Dr. Cláudio Miguel André de Sousa Jesus, Dr. António Manuel de Sousa Duarte.

- Ponto 2 - Reestruturação de Secções Profissionais - O Prof. Pereira Neto fez uma breve introdução ao tema, dizendo que actual Mesa da Secção de Ciências Sociais e Jurisprudência, solicitara a autonomização de uma Secção de Jurisprudência, pretensão à qual nada tinha a opor, face aos contactos que tem estabelecido com o grupo de sócios juristas que constituem a mesma Mesa. Acrescentou que, como o Prof. Fausto Amaro fora o Vice-Presidente da Mesa anterior da Secção em causa, lhe pedira para se debruçar sobre este assunto. Este apresentou uma proposta, fundamentada cientificamente no sentido de ser criada uma Secção de Ciências da Comunicação. Aprovada esta proposta sugeriu que a Profa. Paula Espírito Santo, especialista de reconhecido mérito na matéria em causa e que exercera as funções de Secretária na anterior Mesa da Secção de Ciências Sociais e Jurisprudência, ficou encarregada de, até ao fim do corrente ano, organizar uma Mesa para a nova Secção e de proceder a eleições, nos termos estatutários, proposta esta que foi aprovada pela Assembleia Geral.

PRINCIPAIS ACTOS PÚBLICOS OCORRIDOS NA SOCIEDADE DE GEOGRAFIA DE LISBOA

Janeiro

8 - Visita ao Museu.

15 - Conferência "*Breves considerações a algumas "Illuminuras" de alguns dos mais notáveis "livros" dos Séc. XIII, XIV, XV*", promovido pela Comissão Côrte-Real. Foi orador o Prof. Doutor José Manuel Ferreira Coelho.

16 - Conferência "*O papel de Portugal no Corno de África no quadro da União Europeia - a conflitualidade na Somália*" promovido pela Comissão de Relações Internacionais. Foram oradores: Contra-Almirante Novo Palma, o Coronel Martins Pereira e o TenCoronel Luís Bernardino.

21 - Conferência "*O Apoio Logístico e Financeiro ao Exército Anglo-Luso durante a Guerra Peninsular*", promovida pela Secção de Ciências Militares. Foi orador o General Gabriel Augusto do Espírito Santo.

22 - Ciclo de Conferências "*Origens e transformações da complexidade social, das primeiras sociedades camponesas à Idade do Ferro*", promovida pela Secção de Arqueologia. Foi oradora a Profa. Doutora Raquel Vilaça com o tema "*Artesãos do bronze: 4 questões em torno do depósito do Bronze Final de Freixianda (Ourém)*".

23 - Conferência "*Os capitéis brasonados de S. Sebastião de Lagos e a Arquitectura Renascentista na Algarve*", promovida pela Secção de Genealogia, Heráldica e Falerística. Foi orador o Mestre Marco Sousa Santos.

28 - Colóquio "*Rede Ferroviária de Bitola Europeia*", promovida pela Secção de Transportes. Foram oradores os: Eng. L. Cabral da Silva, Eng. S. Pompeu dos Santos e Eng. L. Mira Amaral.

29 - Conferência “*Apresentação do Portugal Romano*”, promovido pela Secção de História. Foram oradores: Dra. Filomena Barata e o Repórter Raul Lousada.

30 - Conferência “*Alcaçarias de Alfama - Dois mil anos de História*”, promovida pela Secção de História da Medicina. Foi oradora a Dra. Cristina Moisés.

Fevereiro

13 - Conferência “*O 2º Visconde de Santarém e a tradição de estudos geográficos e cartográficos retomada pela SGL (1839-1909)*”, promovida pela Comissão Côrte-Real”. Foi orador o Doutor Daniel Estudante Protásio.

5 - Visita ao Museu

17 - Seminário “*História e Património(s) nas relações culturais Portugal - Índia*” promovido pela Secção de Genealogia, Heráldica e Falerística. Vários oradores.

18 - Conferência “*Desafios e oportunidades colocados a Portugal pela abertura do “novo” Canal do Panamá*” promovido pela Secção de Transportes. Foram oradores: o Dr. João Franco, Prof. Augusto Felício e Prof. J. Paulino Pereira.

19 - Conferência “*Israel-África e as oportunidades de cooperação com Portugal em África*”. Foi orador o Embaixador Avi A. Granot, Subdirector-Geral do Ministério dos Negócios Estrangeiros de Israel para Assuntos de África.

19 - Ciclo de Conferências “*Origens e transformações da complexidade social, das primeiras sociedades camponesas à Idade do Ferro*”, promovido pela Secção de Arqueologia. Foi orador o Prof. Doutor António Faustino Carvalho com o tema “*Projecto de Investigação do Algar do Bom Santo Resultados isotópicos e paleogenéticos de uma população do Neolítico Médio do centro de Portugal*”.

20 - Conferência “*Heralдика de fantasia e heráldica atribuída: algumas notas para a compreensão do contexto social e geo-político do Homem Medieval*” promovida pela Secção de Genealogia, Heráldica e Falerística. Foi orador o Mestre David Silva.

24 - Conferência “*Iconografia da Virgem em Oeiras*” promovido pela Secção de História. Foi orador o Doutor Rui Miguel da Costa Pinto.

25 - Ciclo de Conferências “*A solidariedade: uma perspectiva global*”, promovido pela Secção de Solidariedade e Política Social. Foram oradores os Profs. Doutores Sónia Frias e Carlos Piteira sobre o tema “*Dom e reciprocidade: a solidariedade como constante cultural*”.

26 - Conferência “*Emigração e evolução demográfica em Portugal: do passado próximo (anos 60 do século XX) aos dias de hoje*”. Foi orador o Doutor Francisco Carvalho.

27 - Conferência “*Semmelweis: O Paradoxo de Mais um Obstinado da Vida a Propósito da História da Febre Puerperal*”. Foi orador o Dr. João Maria Nabais.

Março

6 - Ciclo de Conferências “*Novas Perspectivas na Administração Publica no Brasil*”, promovido pela Secção de Administração Publica. Foi orador o Prof. Doutor Tomás Aquino.

8 - Jornada “*Memória dos Fragateiros*” promovido pela Secção de Geografia dos Oceanos.

17 - Ciclo de Conferências “*Origens e transformações da complexidade social, das primeiras sociedades camponesas à Idade do Ferro*”, promovido pela Secção de Arqueologia. Foi orador o Dr. Francisco Gomes com o tema “*Para lá da complexidade social: algumas reflexões em torno à diversidade do mundo funerário da I Idade do Ferro no Sul de Portugal*”.

20 - Conferência “*Céu único Europeu - vantagens e desvantagens para Portugal*”, promovida pela Secção de Transportes. Foram oradores os Eng. Luís Coimbra e o Cte. Pedro Santa Bárbara.

20 - Conferência “*A Águia na Heráldica*”, promovida pela Secção de Genealogia, Heráldica e Falerística. Foi orador o Mestre José Colaço.

26 - Conferência “*Projecto REHMINE - Contribuição para a regeneração da Mina de São Domingos*” promovida pela Secção do Ordenamento do Território e Ecologia. Foi oradora a Profa. Doutora Isalina Sardinha.

21 - Conferência “*As Viagens pré-colonianas de João Vaz Côrte-Real, segundo Gaspar Frutuoso, Ernesto do Canto e Henrique Braz*”, promovido pela Comissão Côrte-Real. Foram oradores os Engenheiros José Mattos e Silva e António Mattos e Silva.

Abril

7 - Conferência “*Convento de Cristo - A gestão de um monumento*”, promovida pela Secção da Ordem de Cristo e a Expansão. Foi oradora a Mestre Arquitecta Andreia Galvão, Directora do Convento de Cristo.

8 - Colóquio “*O Mundo Rural - o Desenvolvimento Sustentável e a Protecção da Natureza - A mudança de paradigma da Sociedade Rural*”, promovido pela Comissão de Protecção da Natureza, integrado nas comemorações da ONU do “Ano Internacional da Agricultura Familiar”. Vários oradores.

9 - Almoço-Debate “*Os jovens empresários em Portugal*” promovida pelas Secções de Economia e Indústria. Foi orador o Dr. Pedro Ferreira Carvalho.

10 - III Seminário de Falerística “*Ordens Honoríficas e Condecorações: a emblemática da memória*”, promovida pela Secção de Genealogia, Heráldica e Falerística. Vários oradores.

14 - Conferência “*As Empresas Hoje - um olhar contemporâneo sobre uma prática do passado*”, promovida pela Secção Genealogia, Heráldica e Falerística. Foi orador o Arq. Segismundo Ramires Pinto.

15 - Conferência “*Desafios e Ameaças do Flanco Sul. O quadro da NATO e da União Europeia*”, promovida pela Secção de Ciências Militares e pela Comissão de Relações Internacionais. Foram oradores os Embaixador João Mira Gomes e o TGeneral António Fontes Ramos.

23 - Ciclo de Conferência “*Origens e transformações da complexidade social, das primeiras sociedades camponesas à Idade do Ferro*”, promovido pela Secção de Arqueologia. Foi orador o Prof. Doutor João Luís Cardoso com o tema “*O Povoado fortificado calcolítico do Outeiro Redondo (Sesimbra): síntese das cinco campanhas arqueológicas realizadas até 2013*”.

24 - Conferência “*Natalidade e parentalidade em Portugal*”, promovido pela Secção de Demografia e Higiene Social. Foi oradora a Profa. Doutora Margarida Mesquita.

30 - Conferência “*Viseu, esquecida e efêmera capital do reino de Leão*”, promovida pela Secção de História. Foi orador o Doutorando Paulo Almeida Fernandes.

Maio

5 - Conferência “*Os bens da Ordem de Cristo na Lisboa Manuelina*” promovida pela Secção da Ordem de Cristo e a Expansão. Foi oradora a Dra. Marisa Costa.

7 - Conferência “*O Sistema Nacional de Busca e Salvamento Marítimo*”, promovido pela Secção de Transportes. Foram oradores os CapTen. Pedro de Lucena Coelho Dias e o Major António José Tavares Monteiro.

8 - Conferência “*Médico político de Rodrigo de Castro*”, promovida pela Secção de História. Foi orador o Prof. Adelino Cardoso.

8 - Conferência “*Per que se possa persuadir o florentino. Redes mercantis e actividade diplomática entre Florença e Lisboa no século XVI*”, promovida pela Secção de Artes e Literatura. Foi oradora a Professora Susan a Bastos Mateus.

9 - Conferência “*O património individual: do território à arquitectura - Itália-Portugal*”, promovido pela Secção de Estudos do Património. Foram oradoras a Profa. Doutora Ana Cardoso Matos e Profa. Architecta Raffaella Maddaluno.

14 - Conferência “*A Construção naval portuguesa na Armada de Ceuta*”, integrada no Ciclo de Conferências do 6º Centenário da Tomada de Ceuta (1415). Foi orador o Cte. Filipe Mendes Quinto.

14 - Almoço-Debate “*Economia real e financeira - Porque é que os bancos não emprestam mais dinheiro à economia*”, promovido pelas Secções de Economia e Indústria. Foi orador o Dr. José Pedro Castanheira.

15 - Conferência “*O Mundo Mediterrâneo e as Especiarias das “Índias”*”, promovido pela Comissão Côrte-Real. Foi orador o Dr. João Carlos Bleck da Silva.

20 - Dia Europeu do Mar, promovida pela Secção de Geografia dos Oceanos. Vários oradores.

21 - Seminário “*Lisboa Subterrânea - Trajectos na Arqueologia Lisboaeta*”, promovido pela Secção de Arqueologia. Vários oradores.

22 - Conferência “*Casas e Brasões de armas afeitos a Gonçalo Pires Juzarte e a seus descendentes*”, promovida pela Secção de Genealogia, Heráldica e Falerística. Foram oradores os Comendadores Ernesto Ferreira Jordão e Dona Maria Elisabeth Ferreira Jordão.

22 - Conferência “*Recursos naturais: a política económica da abundância*”, promovido pela Comissão Africana. Foi orador o Prof. Doutor João Mósca.

27 - Conferência “*A conquista da Amazônia - Resgate Histórico*”, promovida pela Comissão Americana. Foi orador o Dr. António Bacelar Carrelas.

28 - Seminário “*Arqueologia e Antropologia: entre fronteiras, modelos e aproximações*”, promovido pela Secção de Arqueologia. Vários oradores.

29 - Conferência “*Tycho Brahe: Um Astrónomo fabuloso no Reino da Dinamarca*”, promovida pela Secção de História da Medicina. Foi orador o Dr. António José Barros Veloso.

30 - Conferência “*O novo Regime da Política de Solos, de Ordenamento do Território e de Urbanismo*”, promovida pela Secção de Ordenamento do Território e Ambiente. Foi orador o Prof. Dr. Paulo Dias Correia, Director Geral da Direcção do Território.

Junho

2 - Conferência “*A cerca do Convento de Cristo*”, promovido pela Secção da Ordem de Cristo e a Expansão. Foi orador o Arq. Álvaro Barbosa.

4 - Conferência “*Acidentes de Poluição Marítima - Políticas e Meios de Intervenção*”, promovida pela Secção de Transportes. Foram oradores os Alm. Álvaro Cunha Lopes e a Dra. Teresa Cunha.

4 - Jornadas do Património Histórico Arqueológico, promovido pelas Secções de História, Arqueologia e Antropologia. Vários oradores.

5 - Seminário “*A Etnografia e as Belas Artes*”, promovido pelas Secções de Etnografia e Artes e Literatura. Vários oradores.

6 - Jornadas “*Os jovens e o território. O Projecto Nós Propomos! Na cidade de Lisboa*”, promovidas pela Secção de Ordenamento do Território e Ambiente. Vários oradores.

17 - Conferência “*A La Lealtad Acrisolada por Isabel la Católica - Histórica e estórias de uma Ordem Espanhola e sua fabulosa falerística*”, promovida pela Secção de Genealogia Heráldica e Falerística”. Foi orador o Dr. Vitor Escudero.

18 - Conferência “*A primeira guerra mundial - o papel desempenhado pelo petróleo na logística*”, promovida pela Comissão de Ciências Militares, de Economia e da Indústria. Foi orador o Doutor José Caleia Rodrigues.

19 e 20 - Conferência “*Reconfigurações Espaciais e Diferenciação Social em Cidades de Angola e Moçambique*”, promovida pela Comissão Africana. Vários oradores.

23 - Conferência “*O Conselho secreto de Torres Vedras sobre a ida a Ceuta*” integrado no Ciclo de Conferências das Comemorações do 6º centenário da Tomada de Ceuta (1415). Foi orador o Dr. João Abel da Fonseca.

24 - Conferência “*Os separatismos na Europa*”, promovida pela Comissão de Relações Internacionais. Foi orador o Dr. Luís Amado.

24 - Conferência “*Os desafios do Pré-Sal no Brasil e em Angola*”, promovida pela Secção de Jurisprudência e Ciências Sociais. Foram oradores o Dr. Rui Amendoeira e Eng. José Rebelo.

25 - Conferência “*Os Coelho de Melo, de Odemira* - (Eram de facto parentes do alcaide - mor em Tavira, capitão das ilhas de São Jorge e Angra do Heroísmo e do Conselho do Rei D. João, Manuel Corte-Real?), promovida pela Comissão Côte-Real. Foi orador o Arq. Luís Soveral Varela.

25 - Conferência “*Marinha Mercante. Que Futuro?*”, promovida pela Secção de Transportes. Foram oradores os Alm. Alexandre da Fonseca, Eng. Goncalves Viana e o Eng. Jorge Almeida.

26 - Conferência “*História da Urologia: Visão sintética*”, promovida pela Secção de História da Medicina. Foi orador o Dr. Manuel Mendes Silva

26 - Colóquio “*Artes Culinárias na Lusofonia - objectos e práticas*”, promovido pela Secção de Antropologia e pelo Alto Comissariado para a Imigração e Diálogo Cultural e Centro das Artes Culinárias. Vários oradores.

27 - Almoço-Debate “*O Código do Governo das Sociedades do Instituto Português do Corporate Governance - Oportunidade e Desafios*”, promovido pela Secção de Jurisprudência. Foi orador o Eng. Manuel Maria Agria.

27 - Ciclo de Conferências “*A solidariedade: uma perspectiva global*”, promovida pela Secção de Solidariedade e Política Social”. Vários oradores.

30 - Ciclo de Conferências “*Lisboa Subterrânea Trajectos na Arqueologia Lisboaeta Contemporânea*”, promovida pela Secção de Arqueologias. Vários oradores.

Julho

8 - Conferência “*Las Redes Diplomáticas entre Génova y la Monarquía Hispánica durante la segunda mitad del siglo XVII*”, promovido pela Secção de Artes e Literaturas. Foi orador o Prof. Manuel Herrero Sánchez.

11 - Colóquio “*A Batalha de Castelo Rodrigo na Guerra da Restauração de Portugal*”, promovido pela Secção de Antropologia, Sociedade Histórica da Independência, Comissão de História Militar e Instituto Histórico de Beira-Côa. Vários oradores.

23 e 26 - Congresso “*Internacional dos Dominicanos no Mundo Luso-Hispânico - História, Arte e Património*”, promovida pela Secção da Ordem de Cristo e da Expansão. Vários oradores.

24 - Conferência “*Valeu a pena?*”, promovida pela Secção de Genealogia, Heráldica e Falerística. Foi orador o Arq. Segismundo Ramires Pinto.

28 - Sessão de boas-vindas à Delegação “*Confraternity of Knights of St. Peter & St. Paul*”, promovido pela Comissão Côte-Real. Vários intervenientes.

Setembro

4 - Conferência “*Communicating Science, Technology and Medicine*”, promovida pela Secção de História da Medicina. Foi orador o Prof. José Luís Cardoso.

16 - Sessão de Divulgação da Obra Científica do Prof. Luís Mendes-Victor nos domínios das Geociências, promovida pela Secção de Geografia dos Oceanos. Foram oradores os Profs. Luís Aires-Barros, José Manuel Marques e Carlos Sousa Oliveira.

Outubro

1 - Colóquio “*A importância do Regadio para a sustentabilidade do Espaço Rural e a Conservação da Natureza*”, promovido pela Comissão de Protecção da Natureza, integrado nas comemorações do “Dia Nacional da Água”.

3 - Colóquio “*A descoberta dos arqueólogos na Europa: o caso de Portugal*”, promovido pela Secção de Arqueologia. Vários oradores.

8 - Conferência “*Um diplomata do século XVI: o Cardeal Alessandrino no diário de viagem de Giovanni Battista Venturino da Fabriano*”, promovido pela Secção de Artes e Literatura. Foi oradora Mariagrazia Russo.

10 - Ciclo de Conferências “*Moçambique e a I Grande Guerra*”, promovido pela Secção de Ciências Militares e pela Comissão de Relações Internacionais. Foram oradores o Prof. António Tello e o TCor. João Brandão Ferreira.

13 - Homenagem Nacional ao Prof. Mendes Victor e comemoração do Dia Internacional para a Redução de Catástrofes.

14 - Conferência “*Da palamenta ao enquadramento internacional na preparação da Expedição a Ceuta*”, integrada no Ciclo de Conferências do 6º Centenário da Tomada de Ceuta (1415). Foi orador o Prof. João Pereira Neto.

15 - Conferência “*Viajando pela Representação do Relevo na Cartografia Portuguesa: 1 - As Chapas com Cotas de Nível de Lisboa*”, promovido pela Secção de Geografia Matemática e Cartografia. Foi orador o Eng.º Vasco Costa Antunes.

16 - Ciclo de Conferências “*Moçambique e a I Grande Guerra*”, promovida pela Secção de Ciências Militares. Foram oradores os TGen. Alexandre Sousa Pinto e Cte. José António Rodrigues Pereira.

21 - Seminário “*A Arqueologia em Portugal sob o Signo da Mulher - entre a sombra e a cátedra*”, promovido pela Secção de Arqueologia. Foram vários oradores.

23 - Sessão de Inauguração do ano académico 2014-2015 da Secção de Genealogia, Heráldica e Fale-rística. Foi orador o Dr. Vitor Escudero.

24 - Conferência “Transporte Ferroviário - Bitola Europeia, melhorias económicas e oportunidades perdidas. Foram oradores os Engenheiros Cabral da Silva, Carlos Martins e Mário Ribeiro.

27 - Ciclo de Conferências “*Moçambique e a I Grande Guerra*”, promovido pela Secção de Ciências Militares. Foi apresentado o livro “*A Grande Guerra em Moçambique*” da autoria do Eng. Fernando Abecassis. Foi orador o TGen. António Mimoso Carvalho.

28 - Ciclo de Conferências “*A Solidariedade: uma perspectiva global*”, promovida pela Secção de Soli-dariedade e Política Social. Foi orador o Doutor Joshua Ruah com o tema “*A solidariedade na tradição judaica*”.

29 - Conferência “*S. Tomé de Leliapor em fins do séc. XVII na Storia do Moghor de Niccolao Manucci*”, promovido pela Secção de História. Foi orador o Arq. José Freire da Silva.

30 - Conferência “*Os desafios económicos e estratégicos no Médio Oriente e suas implicações para Portugal*”, promovido pelas Secções de Economia e Indústria. Foi oradora a jornalista Margarida Santos Lopes.

30 - Conferência “*Filipe Montalto e a sua Archipathologia: um esculápio de geração portuguesa, uma obra de matriz europeia*”, promovida pela Secção de História da Medicina. Foi oradora a Profa. Joana Mestre Costa.

31 - Conferência “*Transporte Rodoviário - Políticas e projecto rodoviário em Portugal*”, promovido pela Secção de Transportes. Foram oradores: Prof. Paulino Pereira, Prof. Armando Teles Fortes e Eng. António Teixeira.

Novembro

3 - Conferência “*Onde está sepultado D. Lopo Dias de Sousa - último mestre da Ordem de Cristo*”, promovido pela Secção da Ordem de Cristo e a Expansão. Foi orador o Prof. Fernando Larcher.

5 - Conferência “*O impacto da Sociedade de Geografia de Lisboa na produção científica do Almirante Teixeira da Mota*”, promovida pela Secção de História. Foi orador o Cte. Carlos Valentim.

6 - Ciclo de Conferências “*Lisboa Subterrânea - Trajectos na Arqueologia Lisboaeta Contemporânea*”, promovido pela Secção de Arqueologia. Foi oradora a Dra. Lídia Fernandes.

6 - Apresentação do livro “*Da Guiné Portuguesa à Guiné-Bissau: um Roteiro*”, da autoria do Embaixador Francisco Henriques da Silva e Dr. Mário Beja, promovido pela Comissão Africana.

7 - Conferência “*Transporte Marítimo - Canal do Panamá, Canal da Nicarágua, Perspectivas para Portugal*”, promovido pela Secção de Transportes. Foram oradores: Almirante António Balcão Reis e o Engenheiro Artur Manuel Pires.

10 - Conferência “*Bioclíma e habitação. A exposição ao frio como factor de risco da doença cardiovascular*”, promovido pela Secção de Ordenamento do Território e Ambiente. Foi orador o Doutor João Vasconcelos.

11 - Conferência “*Ciclos Económicos e Expansão Portuguesa*”, promovida pelas Secções de Economia e Indústria. Foi orador o Prof. Marco António d'Oliveira.

12 - Conferência “*Os instrumentos militares no início do século XV*” e “*O sentimento estratégico de D. João I*” integrado no Ciclo de Conferências das Comemorações do 6º centenário da Tomada de Ceuta (1415). Foram oradores; o Coronel Abílio Pires Lousada e o General António Martins Barreto.

13 - Conferência “*Identidades em Harmonia*”, promovido pela Secção de Estudos do Património. Vários oradores.

14 - Sessão de Homenagem à Profa. Maria João Madeira Rodrigues, promovida pela Secção de Artes e Literatura. Vários oradores.

17 - Jornada comemorativa do Dia Nacional do Mar, promovida pela Secção de Geografia dos Oceanos. Vários oradores.

17 - Conferência “*O papel da mulher anónima durante a Guerra de África: 1961-1974*”, promovido pela Comissão Côrte-Real. Foi oradora a Profa. Maria José Mayer Bleck da Silva Ferreira Coelho.

19 - Ciclo de Conferência “*Nos 450 anos do nascimento de Shakespeare*” promovido pela Sociedade de Geografia e pelo Instituto de Cultura Europeia e Atlântica (ICEA). Foram oradores: Prof. Doutor José Damião Rodrigues, Profa. Doutora Annabela Rita e Prof. Doutor Mário Avelar.

20 - Conferência Internacional Guiné-Bissáu: Leituras de um país em Mudança, promovida pela Comissão Africana. Vários oradores.

24 - Conferência “*O Design Gráfico como comunicação*”, promovida pela Secção de Ciências da Comunicação. Foi oradora a Professora Doutora Maria João Pereira Neto.

25 - Conferência “*A quadratura do círculo, história, pré-história e construção da projecção de Mercator (1569)*”, promovido pela Secção de Geografia, Matemática e Cartografia. Foram oradores os Prof. Henrique Leitão e Cte. Joaquim Alves Gaspar.

26 - Seminário “*A Arqueologia em África - conceitos, práticas e projectos*”, promovido pela Secção de Arqueologia. Vários oradores.

26 - Conferência “*A Renovação Urbana e a Protecção da Natureza – Cascais, um concelho à procura de sustentabilidade*”, promovida pela Comissão de Protecção da Natureza. Vários oradores.

27 - Lançamento do livro, da autoria do Dr. André Gomes Bessa.

27 - Conferência “*Os Astros, as Doenças e o Homem - A Visão de Amato Lusitano*”, promovida pela Secção de História da Medicina. Foi oradora a Dra. Maria Adelaide Salvado.

28 - Conferência “*Inventários oitocentistas de condecorações da Casa de Cadaval: um olhar inédito sobre as insígnias das antigas Ordens Militares portuguesas*”, promovida pela Secção de Genealogia, Heráldica e Falerística. Foi orador o Eng. António Forjaz Trigueiros.

28 - Concerto Vodafone Mexefest.

29 - Concerto Vodafone Mexefest.

Dezembro

4 - Conferência “*Consequências da circulação geográfica de objetos artísticos: os marfins góticos franceses e a escultura portuguesa em pedra do século XIV*”, promovida pela Secção de História. Foi oradora a Doutora Carla Varela Fernandes.

4 e 5 - II Colóquio de Sistemas de Informação Geográfica, promovido pela Secção de Geografia, Matemática e Cartografia. Vários oradores.

5 - Ciclo de Conferências “*O Espaço Nacional. Envolventes e Responsabilidades Estratégicas*”, promovido pela Secção de Ciências Militares. Foi orador o Ten. General António Luciano Fontes Ramos.

9 - Conferência “A ordem de Cristo na preparação da expedição a Ceuta integrado no Ciclo de Conferências das Comemorações do 6º centenário da Tomada de Ceuta (1415). Foi orador o Prof. Fernando Larcher.

10 - Colóquio Montado – uma visão interdisciplinar, promovido pelas Secções de Turismo e de Antropologia e pela Comissão de Protecção da Natureza. Vários oradores.

10 - Seminário “*Portugal e Suécia no tempo da Rainha Cristina*” promovida pela Secção de Genealogia, Heráldica e Falerística. Vários oradores.

11 - Conferência “*Ambiente, tráfico escravagista e domínio colonial: O caso concreto do litoral moçambicano Entre-Os-Rios Infusse e Kinga (c-1880-1900)*”, promovida pela Comissão Africana. Foi orador o Prof. Doutor Carlos Lopes Bento.

12 - Conferência “*Agricultura familiar em áreas de montanha e a conservação da natureza - Tendências de evolução sociológica e medidas para um desenvolvimento sustentável – O caso da Serra da Estrela*” promovida pela Comissão de Protecção da Natureza e integrada nas comemorações do Ano Internacional da Agricultura Familiar. Foi orador o Senhor Prof. Dr. Alberto Martinho.

13 - Conferência de Natal’14 da Ciência Viva.

15 - Ciclo de Conferências sobre “*Encontros ERA*” promovido pela Secção de Arqueologia. Foi orador o Dr. António Carlos Valera com o tema “*Os contextos de cremações no recinto pré-histórico dos Perdígões (Reguengos de Monsaraz): dados e problemas*”.

16 - Lançamento do número da Revista Militar em homenagem ao Exmº General Gabriel Augusto do Espírito Santo, promovido pela Secção de Ciências Militares.

17 - Conferência “*A Heráldica como resposta visual – o bispo (des)conhecido da Catedral de Ourense*”, promovida pela Secção de Genealogia Heráldica e Falerística. Foi orador o Dr. David Fernandes Silva.

22 - Conferência “*Evolução do fosso digital (digital divide) entre 1997-2012*” promovida pela Secção de Ciências da Comunicação. Foi orador o Dr. João Manuel Cardoso da Cruz.

COMISSÕES GERAIS E SECÇÕES PROFISSIONAIS

COMISSÃO AFRICANA - Presidente: Prof. Doutora Sónia Infante Girão Frias Piepoli

Em reunião realizada no dia 27 de Janeiro na sala de convívio da Sociedade de Geografia de Lisboa (SGL), tiveram lugar as eleições da Comissão, tendo sido reeleitos:

Presidente: Prof. Doutora Sónia Frias

Vice-Presidente: Doutor José Manuel de Braga Dias

Secretária: Mestre Maria da Luz Ramos

Vice-Secretário: Mestre Afonso Vaz Pinto

Atividades realizadas em 2014 no âmbito da Comissão Africana

Conferências Nacionais

No seguimento da dinâmica de trabalhos anualmente realizados no âmbito da Comissão Africana, realizaram-se neste ano de 2014 as seguintes conferências:

26 de Maio - “*Recursos naturais: a política económica da abundância*”.

Foi orador o Senhor Prof. Doutor João Mosca, diretor do Observatório do Mundo Rural (Maputo) e Professor da Universidade Politécnica de Maputo.

11 de Dezembro - “*Ambiente, tráfico escravagista e domínio colonial: O caso concreto do litoral moçambicano entre os rios Infusse e Kinga (c-1880-1900)*”.

Foi orador o Senhor Prof. Doutor Carlos Lopes Bento.

Conferências Internacionais

19 e 20 de Junho - “*Reconfigurações Espaciais e Diferenciação Social em Cidades de Angola e Moçambique*”. Conferência realizada em colaboração com a prof^a. Cristina Udelsman Rodrigues do Centro de Estudos Internacionais do ISCTE – IUL, no âmbito do projeto também intitulado Reconfigurações Espaciais e Diferenciação Social em Cidades de Angola e Moçambique.

A conferência de abertura desta conferência foi proferida pelo Prof. Doutor Ilídio do Amaral. A conferência de encerramento foi proferida pela Arquitecta Ângela Mingas da Universidade Lusíada de Luanda.

A Comissão Africana não pode deixar de referir aqui a sua profunda gratidão a estes e aos restantes oradores que participaram na conferência.

20 de Novembro - Guiné-Bissáu: Leituras de um país em Mudança – conferência integrada no ciclo de conferências sobre o desenvolvimento e mudança nos países africanos de língua oficial portuguesa. Esta foi a terceira conferência deste ciclo. Tal como aconteceu com a preparação das conferências sobre Angola e Cabo Verde, foram realizadas algumas reuniões a fim de se preparar esta conferência, para a qual se procurou potenciar a colaboração da rede de conhecimentos que vários dos membros da Comissão detêm neste país.

Tal como anteriormente, tomou-se a decisão de se convidar para participar na conferência em causa, apenas especialistas guineenses ou de outra nacionalidade, quando fossem reconhecidos como especialistas sobre o presente e o assunto a tratar.

Em reuniões posteriores foi também discutida, dadas as dificuldades financeiras da SGL para fazer face às despesas de organização da conferência, a necessidade de se procurarem apoios financeiros junto de várias empresas, nomeadamente empresas com investimentos na Guiné, com vista à *sponsorização* dos trabalhos.

Os trabalhos de organização e preparação destas duas conferências foram sendo realizados ao longo dos meses que antecederam a sua realização – cujos programas se anexam.

Apresentações de livros e projetos

6 de Novembro - apresentação do livro “*Da Guiné Portuguesa à Guiné-Bissau: um Roteiro*” da autoria dos Senhores Embaixador Francisco Henriques da Silva e Dr. Mário Beja Santos.

22 de Dezembro - apresentação do projeto Desenvolvimento Económico e Social para São Tomé e Príncipe, por parte da ONG Organizado.

COMISSÃO AMERICANA - Presidente: Prof. Doutor José Caleia Rodrigues

A Comissão Americana, em reunião realizada em 16 de Janeiro de 2014, procedeu à eleição da Mesa para o ano em curso, tendo sido eleitos por unanimidade os seguintes membros:

Presidente: Prof. Doutor José Caleia Rodrigues

Vice Presidente: Dr. Domingos Manuel Fonseca de Almeida Machado

Vice Presidente: Dr. António Henrique Figueiredo Sampaio

Secretária: Prof. Doutora Ruth Elisa Correia da Fonseca da Costa Deus

No âmbito das actividades para 2014 foram realizadas duas conferências.

A primeira, realizada em 27 de Maio pelas 17h30 no Auditório Adriano Moreira, foi promovida pela Comissão Americana e apresentada pelo Dr. António Bacelar Carrelhas sob o título “*Conquista da Amazónia – Resgate histórico*”.

A segunda, realizada em 18 de Junho pelas 17h30 no Auditório Adriano Moreira, foi promovida pela Comissão Americana e pelas Secções de Ciências Militares, de Economia e da Indústria e subordinada ao tema “*A primeira guerra mundial - o papel desempenhado pelo petróleo na logística*”. A Conferência foi introduzida pelo Senhor General António Martins Barrento seguindo-se-lhe a comunicação do Prof. Doutor José Caleia Rodrigues.

COMISSÃO ASIÁTICA - Presidente: Dr. Vítor Serra de Almeida

A Comissão Asiática reuniu, em 5 de Março para eleger a sua Mesa, aceitar novos membros e preparar o Plano de Actividades para 2014. Foram eleitos para a Mesa da Comissão:

Presidente Dr. Vítor Serra de Almeida

Vice-Presidentes Prof. Doutor Heitor Barras Romana

Doutor José Júlio Caleia Rodrigues

Dr. Mário Matos dos Santos

Secretários Prof. Doutor Carlos Manuel Piteira

Dr.ª Celina Veiga de Oliveira

Dr. Paulo Seixas

COMISSÃO DE ESTUDOS CÔRTE-REAL - Presidente: Prof. Doutor José Manuel Ferreira Coelho

Prosseguimos os mesmos objectivos assumidos na anterior Presidência na determinação de dar acolhimento e tentar uma nova aproximação com todos os elementos desta Comissão e um ideal de:

1 - Fomentar o maior número de interessados das famílias Côte-Real, e outras, no âmbito desta “*Comissão de Estudos*”, numa metodologia de investigação de dados históricos, genealógicos e heráldicos das gerações, quer continentais quer insulares.

2 - Fomentar e implantar a nível nacional e internacional a possibilidade de um Congresso com toda a temática da Expansão Marítima, feitos e dados governativos e diplomáticos desta Família conjugando-se com Sociedades Congéneres interessadas, como a Sociedade de Geografia de Lisboa e outras Instituições Culturais.

3 - O “*Congresso Internacional Côte-Real*” deverá realizar-se em Tavira, ou em Angra do Heroísmo (Terceira) e eventualmente em Lisboa, com a periodicidade de 3 em 3 anos.

4 - Fazer cooperar esta Comissão, com outros grupos interessados.

5 - Tentar manter uma periodicidade mensal de reuniões desta Comissão com os seus elementos, na S.G.L., para análise e objectivos de Trabalhos, Publicações e Colaborações com possíveis agendas prévias, de aberturas culturais a instituições escolares e outras afins, e museológicas.

6 - A determinar, para todas as reuniões desta Comissão, que serão avisados os seus membros pela secretaria da mesma, com antecedência de 2 semanas, sendo a data da respectiva reunião, na última semana mensal em curso.

7 - Deverá ser lavrada uma acta, em cada sessão realizada.

8 - Por motivos de férias, serão dispensados os meses de Agosto e Setembro.

9 - Incentivar a concretização de trabalhos e publicações no âmbito “*Comissão de Estudos Côte-Real*”.

Na eventualidade de rigor poderá ser importante a existência de uma Comissão Científica de Revisão, conferindo maior credibilidade.

10 - Será intenção desta “*Comissão de Estudos*” o rigor, a investigação, e a divulgação de factos relevantes, aos feitos e obras dos Côte-Real na História de Portugal.

Esta Comissão esteve activa em actividades científicas, quer internas quer externas à Sociedade de Geografia de Lisboa, durante o ano de 2014.

No ano de 2014 tiveram lugar na SGL, seis reuniões de trabalho, com elaboração das respectivas actas nas sessões, em: 30 de Janeiro, 27 de Fevereiro, 4 de Abril, 8 de Maio, 19 de Junho e em 19 de Dezembro do ano em curso, com elaboração das respectivas actas das sessões.

I - Foram proferidas as seguintes Conferências e Palestras internas:

Assim:

No dia 15 de Janeiro de 2014, no anfiteatro Adriano Moreira, “*Breves Considerações a Algumas <Iluminuras> dos mais notáveis Livros dos Séculos XIII a XVI*”, por José Manuel Martins Ferreira Coelho.

Esteve patente em mostruário adequado, no auditório, algumas iluminuras facsimiladas das valorosas obras, “*Bíblia de Toledo*” e “*Livro de Horas de Joana de Castela*”.

No dia 13 de Fevereiro de 2014, no anfiteatro Adriano Moreira, “*O 2º Visconde de Santarém e a tradição de estudos geográficos e cartográficos retomada pela Sociedade de Geografia de Lisboa.*”, por Daniel Protásio.

No dia 2 de Abril de 2014, na Sala Algarve, “*As viagens pré-colonianas de João Vaz Côte-Real, segundo Gaspar Frutuoso, Ernesto do Canto e Henrique Braz*”, por José e António Mattos e Silva.

Este evento integrou-se por parte desta Comissão de Estudos, na efeméride-comemorativo dos 540 anos da carta de doação de Dona Beatriz a João Vaz Corte-Real.

No dia 15 de Maio de 2014, no anfiteatro Adriano Moreira, “*O Mundo Mediterrânico e as Especiarias das Índias*”, por João Carlos Bleck da Silva.

No dia 25 de Junho de 2014, anfiteatro Adriano Moreira, “*Os Coelho de Melo de Odemira – eram de facto parentes do alcaide – mor de Tavira, capitão das ilhas de S. Jorge e Angra do Heroísmo e do Conselho do rei D. João III, Manuel Côte-Real*”, por Luís Soveral Varella.

No dia 17 de Novembro de 2014, anfiteatro Adriano Moreira, “*O papel da Mulher Anónima durante a Guerra de África, 1961-1974*”, por Maria José Mayer Bleck da Silva Ferreira Coelho.

II - Esta presidência e alguns membros desta Comissão estiveram activos em diversos eventos como: presidências de sessões culturais, conferências, visitas guiadas como em lançamentos de livros.

Assim:

1 - Em Santarém, a 6 de Março de 2014, a convite do Centro de Investigação do Professor Doutor Joaquim Veríssimo Serrão, sob presidência do seu director senhor Prof. Doutor Martinho Vicente Rodrigues, no decurso da 28 Assembleia de Investigadores deste Centro, o presidente da Comissão de Estudos Côte-Real, proferiu uma conferência intitulada: *A Minúcia da Pintura de Nuno Gonçalves na Conceitualização Anatômica Humana*.

Tal trabalho apresenta-se publicado na revista “*Mátia XXI*”, 3, 125-162, Maio, 2014, Santarém.

Igualmente filmado, na internet – You Tube, CIJVS., 28 Assembleia de Investigadores.

2 – Em Santiago do Cacém, a 5 de Abril de 2014 realizou-se o “*Primeiro Encontro do Grupo de Genealogias Alentejanas*”, com a presença de alguns membros desta Comissão nomeadamente, os senhores Arquitecto Luís Soveral Varela, um dos responsáveis do evento, Óscar Caeiro Pinto, José Cabecinha e o presidente da mesma. Foram proferidas palestras temáticas, no pavilhão das ruínas de Miróbriga do maior interesse quer regional como nacional como visitas a locais de importantes fontes de investigações científicas em curso.

3 – Em 1 de Junho de 2014, a convite da Presidência da Comissão de Estudos Côte-Real, almoço, visita ao Museu e Biblioteca da Sociedade Geografia, de D. Manuel Moleiro, grande editor de Barcelona, a nível mundial, das mais famosas obras medievais associadas a Cartografia e a Livros de Horas, honrou-nos com a sua presença e da senhora, sua assistente.

4 – Em 9 de Julho de 2014, realizou-se um protocolo de cooperação entre a Comissão do Curso de Marinha Miguel Côte-Real e a Casa Museu Biblioteca Dr. Luciano da Silva, nas figuras dos senhores Almirante Henrique da Fonseca e Dr. Pedro Laranjeira, no concerne à vinda de um exemplar “*Réplica da Pedra de Dighton*” para a cidade de Tavira, oferta deste Curso de Marinha de Guerra.

Fomos honrados no evento e no almoço de acolhimento, no Clube Militar Naval em Lisboa.

5 – Em Santarém, a 12 de Julho de 2014 a convite do Centro de Investigação do Professor Doutor Joaquim Veríssimo Serrão, participamos na celebração da inauguração a uma estátua, a esta Grande Figura Académica, da História e das Letras.

6 – Em Lisboa no dia 28 de Julho de 2014 na S. G. L. procedeu-se a recepção de boas vindas na Sala Portugal, à “*Confraternity of St. Peter & St. Paul*” de Melburne, na figura do seu Grande Mestre – Senhor Peter Paul Portelli. Acolhimento dado pelo Presidente da Sociedade de Geografia, Prof. Eng. Luis Aires de Barros. Seguiram-se a apresentação e nota introdutória da Confraternidade pelo Presidente da Comissão de Estudos C-R; Temáticas alegóricas às Grandes Ordens Militares de Malta e de S. Lazaro de Jerusalém por: Eng. António Mattos e Silva e, Arquitecto Luís Varella. A finalizar as boas vindas referenciou-se em breves notas o achamento da Austrália pelos portugueses, pelo Dr. Pedro Laranjeira.

Deu-se mostra igualmente a visita ao Museu e Biblioteca da Sociedade de Geografia de Lisboa conduzida pelo senhor Secretário Perpétuo, Prof. Doutor Pereira Neto.

7 - No Estoril no dia 12 de Setembro de 2014, tivemos a honra de sermos convidado para *Membro da Secção de Letras da Academia de Letras e Artes de Portugal (ALA)*.

8 – Em Tavira no dia 10 de Outubro de 2014, apresentámos à Biblioteca Municipal da Cidade de Tavira, Álvaro de Campos a pedido da Exma Directora Dr.^a Paula Ferreira, a conferência e exposição de exemplares (Manuel Moleiro), subordinada à temática “*Breves Considerações a Algumas ‘Iluminuras’ dos Mais Notáveis ‘Livros dos Séculos XIII, XIV, XV e XVI’*”.

9 – Em Santarém a 16 de Outubro de 2014, na Casa de Portugal e de Camões em Santarém, no CIJVS a convite do seu director senhor Prof. Doutor Vicente Martinho Rodrigues e da presidente da Associação para a Acreditação de Gestão Capital Intelectual (ICAA), senhora Prof. Doutora Florinda Maria Correia Neto Matos, para a presente XXXVIII Assembleia de Investigadores, tivemos a honra da inauguração com a apresentação da conferência *“As Antigas Concepções na Arquitectura do Crânio Ósseo Humano, correlacionado às Armaduras Básicas das Embarcações.”*

Tal trabalho apresenta-se filmado na internet – You Tube, CIJVS., 38 Assembleia de Investigadores.

10 – Em Setúbal a 25 de Outubro de 2014, a convite da Sociedade Portuguesa de Escritores Artistas Médicos, no V Centenário do Nascimento de Andreas Vesalius, a apresentação *“Andreas Vesalius inovador da Arte Médica do Século XVI”*.

11 – Em Lisboa a 20 de Novembro de 2014, realizou-se a efeméride no salão nobre do Palácio Almada – Palácio da Independência (SHIP), da reedição do livro de Benjamim Rodrigues Coelho (post mortem), *“Horas de Guerra”*, no centenário evocativo da Participação Portuguesa na Primeira Grande Guerra, edição Arandis Editora, com a apresentação pelo Exmo. Senhor Almirante Dr. José Luis Leiria Pinto.

12 – Em Lisboa a 12 de Dezembro de 2014, a convite da Academia Internacional da Cultura Portuguesa, os irmãos Engenheiros José e António Mattos e Silva, apresentaram no auditório Adriano Moreira da SGL, a conferência titulada *“Côrte-Real, Colon e Magalhães e as tentativas de se chegar ao Oriente pelo Ocidente”*.

13 – Esta Comissão de Estudos felicita e sente-se enaltecida com a criação de uma nova revista científica numa área pouco divulgada no nosso País, nos temas da Genealogia e História de Família, Heráldica, Ex-Libística, Património e História, *“Os Cadernos de Barão Arêde”* da tutela do nosso membro, senhor arquitecto Luís Soveral Varella.

III – Foram propostos para novos Membros desta Comissão de Estudos Côrte-Real, da S.G.L., os seguintes candidatos:

- Dr. Domingos Manuel Fonseca de Almeida Machado.
- General Doutor Jorge Filipe Marques Moniz Corte-Real Andrade.
- Professor Doutor Alberto Armando Capelas da Conceição Carneiro.
- Dr. João Carlos Bleck da Silva.
- Professor Doutor Eurico José Gomes Dias
- Professor Doutor Alexandre Caldas.
- Engenheiro Rogério de Oliveira
- Dr. Rogério Paulo Bueno de Matos.
- Dr. Jorge Felner da Costa.

IV – Em cumprimento aos estatutos, referente ao parágrafo 5 do artigo 33, da SGL., foi aprovada por unanimidade a composição da nova Mesa para 2015, na reunião desta Comissão de 19 de Dezembro de 2014.

Assim composta:

Presidente - Prof. Doutor José Manuel Martins Ferreira Coelho; Vices Presidentes - Dr^a Patrícia Moreno Sanches da Gama, Dr. João Moniz Campos Gomes, V/Alm. Henrique da Fonseca; Secretários - Juiz Conselheiro Bernardo Guimarães Fisher Sá Nogueira, Eng. Carlos João Nunes Martins.

COMISSÃO EUROPEIA - Presidente Prof. Cat. Heitor Barras Romana

O ano iniciou-se com uma reunião ordinária, realizada em 8 de Janeiro, onde se realizaram eleições e se elaborou um plano de actividades para 2014.

A Mesa ficou constituída da seguinte forma:

Presidente: Prof. Doutor Heitor Barras Romana

V/Presidente: Profa. Doutora Maria Helena Carvalho dos Santos

V/Presidente: Dr. José Manuel Braga Dias

V/Presidente: Embaixador João Rosa Lá

Secretário: Dr. António Henrique Leitão

Secretário: Prof. Doutor Fernando Abecassis Manzanares

COMISSÃO DE HISTÓRIA E FILOSOFIA DAS CIÊNCIAS - Presidente: Prof. Doutor Fernando Humberto Santos Serra

Ao abrigo do Art. 43.º do Estatuto Geral, a Comissão realizou duas reuniões ou sessões sociais, respetivamente, nos dias quinze de Janeiro e um de Abril.

Na sessão de quinze de Janeiro foi eleita Mesa com a seguinte composição:

Presidente - Professor Doutor Fernando Humberto Serra

Vice-Presidente - Professor Vermelho do Corral

Vice-Presidente - General João Carlos Gerales

Secretário - Professor Doutor Álvaro Nóbrega.

Na sessão de um de Abril foram debatidas as orientações estratégicas para a Comissão, tendo sido acordado que a agenda temática dos eventos se organizaria em função de quatro categorias:

- Dinâmicas históricas das ciências (como surgiram e de desenvolveram as ciências; como se organizaram e institucionalizaram);
- Debates e controvérsias na história da ciência;
- Biografias e quotidianos dos produtores da ciência;
- Ciência e condição humana.

Agenda estratégica global para as iniciativas e eventos

- Dinâmicas históricas de emergência e institucionalização das ciências
- Como surgiram e se desenvolveram as ciências?
- Como se desenvolveram, organizaram e institucionalizaram as ciências?
- Debates e controvérsias de ciência
- Que debates epistemológicos ocorreram?
- Nas ciências exactas
- Nas ciências sociais
- Que relação se pode estabelecer entre o senso comum e o conhecimento científico?
- Que continuidades e rupturas no conhecimento científico (modelos de mudança nas teorias científicas)
- Que articulação se pode estabelecer entre a ciência e a sociedade (o processo de construção social e política da ciência; ciência e estruturas de poder)?
- Disputas, discussões e controvérsias em ciência. Que diferenças? Que exemplos históricos?
- Multi, inter e transdisciplinaridade. Que diferenças? Que exemplos históricos?

- Biografias e quotidianos dos programas de ciências
- Quem foram/são e como viveram/ vivem os homens e as mulheres da ciência (contextos históricos e sociais; trajectórias académicas, cívicas e políticas; vidas privadas com impacto nas descobertas ou produções científicas)?
- Ciência e condição humana
- Qual o papel do olhar científico sobre a realidade na condição humana?
- Que desafios trazem o mundo contemporâneo e a modernidade tardia à ciência?
- Conhecimento científico e outros tipos de conhecimento: conhecimento filosófico; conhecimento religioso
- Cultura científica, cultura humanística e terceira cultura
- Futuro da ciência e futuro da humanidade: que cenários previsíveis? Que especulações possíveis?
- Três abordagens possíveis para o desenvolvimento da *Agenda*:
- Lógica *generalista* (considerar as ciências como um todo)
- Lógica *disciplinar* (enfoque numa disciplina específica como, por exemplo, a *Geografia*)
- Lógica *mista*

Tipos de estratégias/*produtos* possíveis:

- Sessões-tertúlia (previamente preparadas rotativamente pelos membros, com base em: leituras prévias de textos de referência; visionamento prévio de filmes e documentários; palestrantes convidados)
- Conferências de *Verão* (conferências a realizar nos meses de Junho ou Julho, com o objectivo de aprofundar os debates ocorridos ao longo das sessões-tertúlia);
- Conferência de *Inverno* (conferências a realizar nos meses de Novembro ou Dezembro, tendo em vista sintetizar os trabalhos realizados ao longo do ano e introduzir o tema anual do ano seguinte);
- *working papers* (ensaio, desenvolvidos individual ou colectivamente, que possam ser incorporados em publicações da SGL)
- *Exposições temáticas* (a serem organizadas por ocasião das conferências e que visam, por via do espólio da SGL ou de outra fonte, aprofundar o conhecimento do assunto em debate)
- Visitas de estudo
- Plano para 2015
- Tema anual: *História e Filosofia da Geografia* (tema articulável com a proposta de exposição relativa aos 140 anos da Sociedade de Geografia de Lisboa, apresentado pelo Sr. General António de Jesus Bispo à Presidência)

	J	F	M	A	M	J	J	S	O	N	D
Eleições da Mesa, Agenda Estratégica (AE) e Plano de Actividade 2015											
Apresentação da AE à Presidência da SGL											
Sessões-Tertúlia											
Conferência de Verão (preparação e realização)											
Sessões-tertúlia											
Conferência de Inverno (preparação e realização)											
Exposição temática (preparação e inauguração)											
Preparação e apresentação de um <i>working paper</i> coletivo											

COMISSÃO DE RELAÇÕES INTERNACIONAIS- Presidente: Major-General Doutor JM Freire Nogueira

No decurso do ano de 2014, para além das reuniões internas e da Assembleia Geral, tiveram lugar diversas actividades organizadas, ou co-organizadas, pela “*Comissão de Relações Internacionais*” - adiante designada por CRI - nomeadamente, uma reunião ordinária e quatro conferências públicas.

A 16 de Janeiro, no Auditório Adriano Moreira, realizou-se uma primeira conferência/debate, tendo como tema “*O papel de Portugal no Corno de África no quadro da União Europeia - A conflitualidade na Somália*”, tendo como oradores o Contra-almirante Novo Palma, o Coronel-Tirocinado Martins Pereira e o Tenente-Coronel Luís Bernardino. A conferência foi muito concorrida e terminou com um vivo debate.

A 15 de Abril, no Auditório Adriano Moreira, realizou-se uma segunda conferência organizada em parceria com a Sessão de Ciências Militares sobre o tema: “*Desafios e Ameaças do Flanco Sul. O quadro da NATO e da União Europeia*”, tendo sido oradores o Embaixador João Mira Gomes e o Tenente-general António Fontes Ramos. A conferência foi muito concorrida e suscitou da audiência inúmeras questões e um acceso debate.

A 24 de Junho, na sala do convívio, realizou-se um terceiro debate subordinado à temática “*Os separatismos na Europa*”, tendo sido o orador convidado o Dr. Luís Amado. A sessão foi muito interessante e permitiu um debate muito participado.

A 10 de Outubro, no Auditório Adriano Moreira, realizou-se uma quarta conferência e última no presente ano, integrado no Ciclo de Conferências “*Moçambique e a I Grande Guerra*”, promovida em parceria com a Secção de Ciências Militares que contou com o Professor Doutor António Telo sobre o tema “*A Manobra Diplomática no Período Envolvente da Grande Guerra*”. Sessão muito interessante, com bom comunicador e auditório cheio.

A Direcção da CRI em 2014 foi composta pelos seguintes membros:

Presidente:	20391 - Major-General Doutor José Manuel Freire Nogueira
V/Presidente:	19614 - Prof. Doutor Manuel Jorge Mayer de Almeida Ribeiro
V/Presidente:	19938 – Prof. Doutor Armando M. B. Marques Guedes
V/Presidente Executivo:	20577 - Embaixador Eurico Paes
Secretário:	20599 - Tenente-Coronel Doutor Luís Manuel Brás Bernardino

Em 31 de Dezembro de 2014, a CRI era composta pelos seguintes membros, abaixo listados por ordem de antiguidade como sócios da SGL:

17580	Embaixador	Francisco José Laço Treichler Knopfli
18265	Almirante	Henrique Alexandre Silva da Fonseca
18533	Comandante	Orlando Luís Saavedra Temes de Oliveira
19419	Prof. Doutor	Nuno Gonçalo de Carvalho Canas Mendes
19561	Tenente-Coronel	Francisco Miguel Gouveia Pinto Proença Garcia
19614	Prof. Doutor	Manuel Jorge Mayer de Almeida Ribeiro
19627	Embaixador	Adelino Mano Queta
19685	Almirante	António Manuel Fernandes da Silva Ribeiro
19686	Major-General	António Martins Pereira
19696	Major-General	João Jorge Botelho Vieira Borges
19866	Prof. Doutor	Heitor Alberto Coelho Barras Romana
19925	Prof. Doutora	Maria Francisca Alves Ramos de Gil Saraiva

19938	Prof. Doutor	Armando Manuel de Barros Serra Marques Guedes
19942	Dra.	Alexandra de São Rafael Von Böhm-Amolly de Mello
20191	Major-General	Carlos Manuel Martins Branco
20330	Embaixador	Luís de Matos Monteiro da Fonseca
20358	Dr.	Fernando Manuel Machado Menezes
20391	Major General	José Manuel Freire Nogueira
20437	Prof. Doutor	Pedro Ferreira Gomes Barbosa
20448	Engenheiro	Carlos Manuel Teixeira de Moraes Rocha
20476	Vice-Almirante	Fernando Manuel de Oliveira Vargas de Matos
20505	Prof. Doutor	António do Pranto Nogueira Leite
20551	Embaixador	João Rosa Lá
20577	Embaixador	Eurico Paes
20569	Dr.	Pedro Soares Franco de Avillez
20599	Tenente-Coronel	Luís Manuel Brás Bernardino
20634	Embaixador	Leonardo Mathias
20642	Prof. Doutora	Maria Raquel Freire
20648	Prof. Doutora	Ana Paula Lima Pinto de Oliveira Almeida Brandão
20650	Prof. Doutora	Carmen Amado Mendes
20655	Embaixador	Francisco Manuel Guimarães Henriques da Silva
20681	Coronel	Nuno Correia Barrento de Lemos Pires
20708	Embaixador	José Carlos Júlio da Cruz Almeida
20735	Dr.	José Nuno dos Santos Chaves Ferreira
20749	Dr.	Raúl Manuel Braga Pires

COMISSÃO DE PROTECÇÃO DA NATUREZA - Presidente Eng. João Caldeira Cabral

O ano iniciou-se com uma reunião ordinária, realizada em 17 de Janeiro, onde:

- Tomou posse a Mesa eleita por unanimidade na última reunião do ano anterior;
- Foi aprovado o programa de actividades para o 1º semestre, tendo como base a comemoração do Ano Internacional da Agricultura Familiar, proposta pela ONU.
- Foi aprovado o Relatório de Actividades de 2013;

De acordo com o programa, durante os meses de Fevereiro e Março, iniciou-se o estudo dos conteúdos e organização do colóquio sobre o mundo rural, formalizaram-se os convites aos oradores e participantes, bem ao Sr. Secretário de Estado do Ordenamento do Território e da Conservação da Natureza, tendo sido efectuadas diversas reuniões de coordenação da Mesa da CPN e contado com a colaboração dedicada do Vogal Prof. António dos Santos Queirós.

O Colóquio que decorreu durante o dia 8 de Abril, no Auditório Adriano Moreira teve os objetivos que sintetizámos na Introdução ao Programa, que a seguir se transcreve:

“O Mundo Rural constitui a principal fonte de produção de bens alimentares e de água potável, em quantidade e qualidade, garantindo, através dos seus campos cultivados, das suas pastagens e florestas, funções essenciais de purificação e oxigenação do ar e de garantia da subsistência da biodiversidade.

Constitui, assim, um elemento vital e estratégico de sobrevivência das sociedades, com redobrado interesse na luta actual contra o desemprego, o despovoamento do território, a poluição atmosférica e é base insubstituível do desenvolvimento do turismo cultural e ambiental.

Neste contexto, a defesa do “*Renascimento sustentável do Mundo Rural*” constitui uma causa prioritária e torna imperativo o diálogo sobre os recursos e serviços a disponibilizar, nomeadamente através da nova PAC.

A oportunidade do debate sobre o Tema é ainda reforçada com a decisão da ONU de declarar 2014 o “*Ano Internacional da Agricultura Familiar*”, tendo como objectivo aumentar a visibilidade da agricultura familiar e dos pequenos agricultores, a importância desta actividade na erradicação da fome e da pobreza, na provisão da segurança alimentar e nutricional, na melhoria dos meios de subsistência, na gestão dos recursos naturais, na protecção do meio ambiente e no desenvolvimento sustentável.”

O Colóquio decorreu com bom ritmo e excelentes intervenções, do seguinte modo:

O Mundo Rural, o Desenvolvimento Sustentável e a Protecção da Natureza

Programa

9,30 – Abertura – Secretário de Estado do Ordenamento do Território e da Conservação da Natureza

Prof. Miguel Castro Neto

Presidente da SGL - Prof. Aires de Barros

9,45 – Iª Parte - A valorização da importância ecológica do Mundo Rural

Moderador: Eng.º João F. Caldeira Cabral

10,00 – Ar, água, solo e ecossistemas – Eng.º. Eugénio Sequeira

10,20 – Ecossistemas terrestres naturais e humanizados – Prof. Jorge Paiva

10,40 – O Mosaico agro-florestal e o “*contínuo natural*” - Eng.º. João F. Caldeira Cabral

11,00 – Debate

11,15 – Pausa – Café

11,45 – IIª Parte - A valorização da importância socioeconómica do Mundo Rural

Moderador: Eng.º Eugénio Sequeira

11,50 – O valor económico dos serviços dos ecossistemas – Prof. Lima Santos -ISA

12,10 – A valorização do património e a actividade turística no Mundo Rural

Prof. António Queirós

12,30 – A importância dos produtos locais no Mundo Rural – Prof.ª Eng.ª Isabel Rodrigo – ISA

12,50 – Debate

13,05 – Intervalo para Almoço

14,30 – IIIª Parte - As condições/apoios indispensáveis ao desenvolvimento do mundo rural

Moderador: Prof. António Queirós

14,35 – A reforma e reforço do Poder Autárquico, os serviços de proximidade, o comércio e a indústria de apoio ao desenvolvimento do Mundo Rural – Dr. Jaime Ramos

14,55 – O apoio e a gestão das actividades em áreas protegidas e zonas de montanha - DRAPN – Dr. Sousa Cardoso

15,15 – A investigação e a cooperação com a Administração, os produtores e as Associações ambientalistas – Dr.ª Rita Alcazar

15,35 – Debate

15,50 – IVª Parte – O Associativismo e o mutualismo no Desenvolvimento do Mundo Rural

Moderador: Eng. Eugénio Sequeira

15,55 – Comunicação da CAP – Eng. Guerreiro dos Santos

16,10 – Comunicação da CNA – Sr. João R. Vieira

16,25 – Comunicação da CONFAGRI – Eng.ª Maria Antónia Figueiredo

16,40 – Comunicação da FORESTIS – Eng.^a Rosário Alves

16,50 – Debate

17,05 – Pausa - café

17,20 – V Parte - Casos de sucesso e tendências dominantes de evolução das actividades agro-florestais – Mesa redonda

Moderador: Eng. João F. Caldeira Cabral

O Vinho (IVV – Eng.^o Sousa Falcão) – O Azeite (Eng.^a Mariana Matos) – Horto/Floricultura e Frutas (COTHN – Dr. Paulo Águas) – Montado e pastagens (Eng. João Madeira) - O Souto (Dr. José A. Pinto REFCAST) – Pequenos ruminantes (Eng.^o Santos Veloso) – Lacticínios/Queijos (Prof. Pedro Louro ISA) – Floresta (Eng. João Lé e Dr. Victor Poças).

18,45 – Debate

19,00 - Encerramento

No dia 9 de Julho teve lugar a segunda reunião ordinária da Comissão de Protecção da Natureza, às 17,30, na sede da Sociedade de Geografia de Lisboa, onde foi aprovado o Programa de Actividades para o 2º Semestre de 2.014, incluindo:

- A organização de um Colóquio sobre “*A importância do Regadio na sustentabilidade do espaço rural e a conservação da natureza*”;

- Um debate sobre os trabalhos da “*Cascais Natura*” e organização de uma visita ao terreno;

- A organização de um Colóquio subordinado ao tema “*Renovação Urbana e a Conservação da Natureza*”.

- A realização de uma Conferência, integrada no da comemoração do Ano Internacional da Agricultura Familiar, sobre “*A agricultura familiar em áreas de montanha – tendências de evolução e medidas para a sua sustentabilidade*”;

A primeira actividade programada, cuja preparação decorreu nos meses de Julho e Setembro foi realizada na tarde do dia 1 de Outubro, em comemoração do dia Nacional da Água.

A organização, a sequência, os títulos das intervenções e os respectivos autores constam do programa que a seguir se transcreve:

Colóquio

A importância do Regadio para a sustentabilidade do Espaço Rural e a Conservação da Natureza – Integrado na comemoração do Dia Nacional da Água - 1 de Outubro de 2014

Programa

14,30 – Recepção das entidades

14,45 – Abertura - Presidente da SGL - Prof. Cat. Doutor Luís Aires de Barros

1ª Parte – Moderador: Eng. Joaquim Elias Gonçalves – Secretário da CPN/SGL

15,15 – “*Os regadios – evolução histórica e a situação actual – Problemas, potencialidades e impactos*”

Prof. Eng. Ricardo Serralheiro – Universidade de Évora

15,45 – “*Alqueva – novos projectos e novas culturas – impactos previsíveis*”

Eng. José Pedro C. Salema – Presidente do Conselho de Administração da EDIA SA

16,15 – “*A sustentabilidade dos regadios e o novo quadro comunitário – Necessidades e aspirações empresariais*”

Eng. José Nuncio – Presidente da Federação Nacional de Regantes de Portugal

16,45 – Debate

17,00 – Pausa para Café

2ª. Parte – Moderador - Prof. Eng. Miguel Azevedo Coutinho – Vice-secretário da CPN-SGL

17,15 – Regadios – alteração dos usos do solo e a biodiversidade

Dr. Carlos MGL Teixeira - IST

17,45 – “*Regadios em zonas semi-áridas – riscos e custos*”

Eng. Eugénio Sequeira – Vice-Presidente da CPN-SGL

18,15 – “*A importância da manutenção e do melhoramento dos regadios tradicionais nas zonas de montanha de influência atlântica em Portugal*”

Eng. João Caldeira Cabral – Presidente da CPN-SGL

18,45 – Debate

19,00 – Encerramento

Em reunião da Mesa na meada de Outubro, por escassez de tempo, foi decidido integrar numa só sessão o debate sobre “*Cascais Natura*” e o Colóquio sobre Renovação Urbana e Conservação da Natureza, num Colóquio sobre as propostas do PDM de Cascais integrando os temas atrás referidos.

Para tal o Eng. J. Elias Gonçalves, Secretário da C.P.N., efectuou um convite ao Ex.mo Sr. Presidente da Câmara de Cascais para apresentação dos trabalhos de planeamento em curso no Município, em colaboração com os Técnicos responsáveis pelos diferentes departamentos camarários.

Este Colóquio teve lugar na Sala Algarve, no dia 26 de Novembro, com larga assistência.

A 12 de Dezembro, realizou-se a última reunião ordinária tendo como objectivos a eleição da Mesa para 2015 e a recolha de sugestões para o novo programa de actividades para o próximo semestre.

A Mesa foi reconduzida por unanimidade dos presentes, em segunda convocatória de acordo com o previsto no nº 6 do art.º 6.º do Regulamento Privativo.

Pelas 18,00 horas seguiu-se mais uma conferência integrada nas celebrações do Ano Internacional da Agricultura Familiar, promovidas pela ONU para 2014:

“*Agricultura familiar em áreas de montanha e a conservação da Natureza - Tendências de evolução sociológica e medidas para um desenvolvimento sustentável – O caso da Serra da Estrela*” – Proferida pelo Prof. Dr. Alberto Martinho – Antropólogo.

4.9. SECÇÃO DE ADMINISTRAÇÃO PÚBLICA - Presidente: Professor Doutor João Faria Bilhim

No seu terceiro ano de pleno funcionamento a Secção de Administração Pública realizou dois eventos de âmbito relevante:

Conferência “*Novas Perspectivas na Administração Pública no Brasil*”, proferida no dia 06 de Março de 2014 às 17h30m pelo Professor Doutor Tomás Aquino, da Universidade de Brasília;

Conferência “*Guerreiro Ramos: Um Pioneiro no Brasil*”, proferida no dia 09 de Abril de 2014 às 17h30m pela Professora Doutora Eda Lucas, da Universidade de Brasília;

Na primeira destas conferências, o reputado Professor Tomás Aquino, Professor de renome nos domínios da Administração Pública, em particular no sector da justiça, sublinhou os avanços que têm sido alcançados nesse sector no Brasil. As propostas foram discutidas numa lógica comparada com a Administração da justiça em Portugal e outros países.

Na segunda conferência, a Professora Eda Lucas, com vasta investigação nos domínios da Administração da Saúde e da Gestão Cultural e Internacional, apresentou o essencial do pensamento do Sociólogo Brasileiro Guerreiro Ramos e os seus contributos para a Sociologia no Brasil e respectivas implicações para a Administração Pública.

Ambras as conferências se inseriram no Ciclo de Palestras subordinado ao tema “*Administração Pública nos Países da Lusofonia*”, que a Secção de Administração Pública organizou em 2014 e que se estenderá ao longo do ano de 2015, onde se contará novamente com oradores de elevada reputação, incluindo académicos de renome e atuais e ex-governantes dos vários países da Lusofonia.

SECÇÃO DE ANTROPOLOGIA - Presidente: Prof. Dr. António Vermelho do Corral

Durante o decurso do ano académico o presidente da secção mostrou-se sempre disponível para a colaboração que lhe foi solicitada pela Direcção e participou activamente nas Comissões e na maioria das secções a cujas mesas pertence ou das quais faz parte como vogal. A actuação da secção continuou a expressar-se pela interdisciplinaridade e multidisciplinaridade das diversas temáticas e contribuiu para que a SGL ultrapassasse os frontais da sua sede, intervindo em eventos culturais por diferentes regiões do País onde levou o bom nome da instituição e da mesma fazendo a melhor projecção.

Eis as actividades mais representativas.

Em 18 e 19 de Janeiro – “*1^{as}. Jornadas para a Salvaguarda do Património Cultural Imaterial Norte*”, realizadas no Museu do Douro, na cidade de Peso da Régua, com a organização da Associação Portuguesa para a Salvaguarda do Património Cultural Imaterial; colaboração da Universidade de Trás-os-Montes e Alto Douro, Parque Arqueológico do Vale do Côa, Ecomuseu do Barroso, Universidade Lusófona, Sociedade de Geografia de Lisboa, PPORTODOSMUSEUS, Câmara Municipal de Tavira, Confraria dos Enófilos e Gastrónomos de Trás-os-Montes e Alto Douro, Centro de Música Tradicional Sons da Terra, Edições Colibri; e o apoio das C. M. de Régua e Santa Marta de Penaguião, Turismo do Porto e Norte de Portugal e Museu do Douro. A SGL esteve representada pelo Presidente da Secção que presidiu à 2^a. parte do II Paineil: “*A Diversidade Patrimonial Imaterial da Região Norte*”. O evento integrou uma parte social e visitas a locais de interesse cultural, histórico e religioso.

Em 1 de Fevereiro – “*1^{as}. Jornadas para a Salvaguarda do Património Cultural Imaterial do Alentejo, Forum Cultural Transfronteiriço*”, realizadas no Alandroal. Organização da Associação Portuguesa para a Salvaguarda do Património Cultural Imaterial; colaboração das C. M. de Évora, Elvas e Estremoz, Entidade Regional de Turismo do Alentejo e Ribatejo, Direcção Regional de Cultura do Alentejo, CIDHUS (Centro Interdisciplinar de História, Culturas e Sociedade da Universidade de Évora), Universidade Lusófona, Sociedade de Geografia de Lisboa, Centro Estudos do Endovélico, PPORTODOSMUSEUS, Museu Municipal Professor Joaquim Vermelho (Estremoz), MAEDS (Museu de Arqueologia e Etnografia do Distrito de Setúbal), Museu da Ruralidade (Castro Verde), Edições Colibri e Instituto de Investigação e Formação Avançada; e apoio da C. M. do Alandroal e Entidade Regional de Turismo do Alentejo e Ribatejo. O Presidente da Secção presidiu como moderador ao IV painel.

Em 12 de Março. – O Presidente da Secção foi convidado e esteve presente na cerimónia da comemoração dos 521 anos do desembarque de Cristóvão Colombo em Lisboa, com a presença do vice-presidente da C. M. Lisboa, Dr. Fernando Medina, no Altis Belém Hotel & Spa, em Belém, levada a efeito pela administração do hotel e dos descendentes do navegador, Eng. José Mattos e Silva e Eng. António Mattos e Silva, sendo oradores, além dos irmãos Mattos e Silva, o Alm. Alexandre Fonseca, o Embaixador do Panamá e o Embaixador Interino dos Estados Unidos da América.

Foi descerrada uma placa comemorativa do evento.

Em 4 de Junho – Organização pela Secção de História e pela Associação Portugal Romano das “*Jornadas do Património Histórico-Arqueológico*” com a colaboração das Secções de Arqueologia e de Antropologia, com temáticas acerca do património histórico, do património arqueológico e do património oral.

A abertura das Jornadas foi efectuada pelo Presidente da Sociedade de Geografia de Lisboa; e aos quatro painéis presidiram como moderadores, respectivamente, os Presidentes da Secção de Antropologia, da Secção de História, da Secção de Arqueologia e da Associação Portugal Romano.

No quarto painel o Presidente da Secção de Antropologia apresentou a comunicação “*Oralidade e Património e sua aplicação a um Rito propiciatório para a cura de um caso de augamento*”.

As jornadas decorreram pela manhã e pela tarde no Auditório Adriano Moreira.

Em 14 de Junho – A SGL esteve representada pelo Presidente da Secção de Antropologia nas “*1^{as}. Jornadas para a Salvaguarda do Património Cultural Imaterial da Beira Interior*”, organizadas pela Associação Portuguesa para a Salvaguarda do Património Cultural Imaterial, que se realizaram na cidade do Fundão, Auditório da Moagem – Cidade do Engenho e das Artes, em conjunto com a Câmara Municipal do Fundão e a colaboração da Câmara Municipal de Idanha-a-Nova, Câmara Municipal do Sabugal, Direcção Regional de Cultura do Centro, Entidade Regional do Turismo do Centro, Universidade da Beira Interior, Universidade Lusófona, Sociedade de Geografia de Lisboa, Aldeias Históricas de Portugal, Aldeias do Xisto, Edições Colibri, PPORTODOS MUSEUS e Tradisom. O evento distribuiu-se por quatro painéis, tendo o presidente da Secção de Antropologia moderado o quarto.

Em 26 de Junho – Colóquio “*Artes Culinárias na Lusofonia – Objectos e Práticas*”, celebrado na Sala Portugal, numa realização conjunta da Secção de Antropologia, do Alto Comissariado para as Migrações, I. P. e do Centro das Artes Culinárias.

– Na abertura usaram da palavra o Secretário Perpétuo Professor Doutor João Pereira Neto, no impedimento do Senhor Professor Doutor Luís Aires Barros, Presidente da SGL, a Senhora Doutora Maria Proença, Presidente do Centro de Artes Culinárias, e o Presidente da Secção de Antropologia da SGL. Foram apresentadas as seguintes comunicações que impressionaram uma assistência particularmente interessada:

Da parte da manhã:

– Rosário Farmhouse, “*A Gastronomia como fonte de aproximação entre culturas*”.

– Lúcio Manuel Gomes de Sousa – “*Asa Paran Mau Paran e as mulheres porco-selvagem: confecção de alimentos e construção da sociedade entre os Bunak de Timor Leste*”.

– Ana Marques Pereira – “*Os portugueses no comércio alimentar no Brasil (final do séc. XIX – início do séc. XX)*”.

– Luís Manuel Mendonça de Carvalho – “*Exótico Odorantíssimo – Um Roteiro de Especiarias*”.

Da parte da tarde:

– Carlos Lopes Bento – “*Sabores gastronómicos entre os Wamwani da ilha do Ibo/Cabo Delgado – Ache-gas para o seu estudo*”.

– António Gomes, “*Alguns aspectos da alimentação no Brasil nos sécs. XVII, XVIII e XIX*”.

– Brian Juan O’Neill, Ema Pires, Marisa Gaspar e Raan-Hann Tan – “*Nas Sombras da Lusofonia: Cozinha e Crioulidades em Malaca, Macau e Tugu*”. No final destas comunicações foram apresentadas variadas espécies de especiarias e dadas explicações muito específicas sobre cada uma delas à assistência assaz curiosa e interessada em informar-se sobre as particularidades de cada uma.

– O Senhor Secretário Perpétuo fez o balanço do colóquio que referenciou como assaz valioso não só pela riqueza das comunicações apresentadas como pelo que tem de integrador das diferentes culturas que enformam a Lusofonia, sendo de grande importância relevar o que entre elas há de comum e de diferente, constituindo uma harmonia muito particular na área cultural do luso-tropicalismo. A seguir encerrou a sessão. Os resumos das comunicações e os *curricula* dos oradores constam da pasta de arquivo da Secção. Foram publicados textos no Newsletter da ACM.IP., inclusive do Presidente da Secção.

– Batalha de Castelo Rodrigo. Em 7 de Julho completaram-se 350 anos sobre a Batalha de Castelo Rodrigo, uma das mais significativas no período da Restauração da Independência de Portugal após o

chamado «*período filipino*». Entre outras instituições e entidades a SGL e a sua Secção de Antropologia integraram essas comemorações em todos os seus momentos.

As cerimónias comemorativas dos 350 anos da Batalha de Castelo Rodrigo, que aconteceu nos campos da Salgadela, freguesia de Mata de Lobos, ao tempo pertencente ao termo da vila de Castelo Rodrigo e, actualmente, ao denominado concelho de Figueira de Castelo Rodrigo, processaram-se em dois momentos principais:

No dia 7 de Julho no concelho de Figueira de Castelo Rodrigo:

10.00 – Hastear da Bandeira no espaço fronteiro à Camara Municipal;

17.00 – Sessão solene no Pavilhão dos Desportos:

- Saudação pelo Presidente da Câmara Municipal Dr. Paulo Langrouva.
- Conferência pelo Professor Doutor Manuel Braga da Cruz, da Universidade Católica.
- Comunicação do Vice-chefe do Estado Maior do Exército, General António Campos Gil.
- Discurso de Encerramento pelo General António Ramalho Eanes, em representação do Senhor Presidente da República, Professor Doutor Aníbal Cavaco Silva.
- Descerramento da Primeira Pedra do Centro Interpretativo da Batalha de Castelo Rodrigo.

19.00 – Nos Campos da Salgadela, em Mata de Lobos:

- Homenagem aos Combatentes.
- Hastear da Bandeira Nacional.
- Colocação de um ramo de flores na base do Padrão comemorativo da batalha, denominado «*Padrão de Pedro Jaques*».
- Inauguração de painéis reproduzindo o texto das faces do monumento e explicando a batalha.

21.00 – Concerto da Banda Militar do Exército no Jardim das Tílias.

As cerimónias continuaram no dia 11 de Julho em Lisboa, pela manhã na SGL e de tarde na SHIP.

– De manhã na Sociedade de Geografia de Lisboa:

Sessão de Abertura: Usaram da palavra o Presidente da instituição Professor Catedrático Luís Aires-Barros e o Dr. António Vermelho do Corral como Presidente da Secção de Antropologia e representante do Instituto Histórico da Beira-Côa, que apresentou uma comunicação titulada: “*Batalha de Castelo Rodrigo, aspectos gerais*”.

Seguiram-se os seguintes conferencistas:

Professor Doutor Nuno Monteiro (UL-ICS), “*Portugal Filipino*”;

Professor Doutor Pedro Cardim (U. Nova), “*A Restauração*”;

General Gabriel Espírito Santo, “*A estratégia portuguesa na Restauração*”;

Professor Doutor Manuel Braga da Cruz, (UC), “*A Batalha de Castelo Rodrigo – antecedentes e consequências*”.

– À tarde na Sociedade Histórica da Independência de Portugal (Palácio da Independência):

Sessão de Abertura: Usaram da palavra o Presidente da Comissão Portuguesa de História Militar General Alexandre Sousa Pinto e o Presidente da SHIP Professor Doutor José Alarcão Troni. Seguiram-se os seguintes conferencistas:

Professor Doutor Adriano Vasco Rodrigues, “*Superioridade estratégica e tática dos Portugueses na Batalha de Castelo Rodrigo*”;

Professor Doutor Fernando Larcher, (IST), “*A Batalha de Castelo Rodrigo no contexto das fases militares da Restauração*”;

Coronel Américo Fernandes Henriques, “*Nação portuguesa e Restauração*”;

Professora Doutora Maria Helena Carvalho dos Santos, “*Duarte d’Armas e a memória dos castelos da raia*”.

A todos os conferencistas foi oferecida pela SGL a obra em dois volumes “*Processo Ritual e Tradição em Portugal a partir da Cultura da Zona de Riba Côa*”, da autoria de A. Vermelho do Corral, Presidente da Secção.

O Secretário Perpétuo da SGL, Professor Doutor João Pereira Neto, acompanhou todo o evento.

A assistência ficou muito bem impressionada com o evento, tendo muitos dos presentes solicitado pormenores para visitarem o concelho. A SHIP vai organizar uma excursão cultural ao concelho, tendo convidado o Presidente da Secção para seu guia.

Em 22 de Julho - O Presidente da Secção foi convidado para uma entrevistas à TVL (Televisão de Lisboa) sobre “*Medicina Popular e Alimentação*”.

Em 02 de Setembro - O Presidente da Secção foi igualmente convidado para uma entrevista à TVL sobre a Sociedade de Geografia de Lisboa. O programa foi acompanhado de fotografias da instituição.

10 de Dezembro – Colóquio sobre “*Montado – uma visão interdisciplinar*”, promovido pelas Secções de Turismo e de Antropologia e pela Comissão de Protecção da Natureza.

Ocorreu na Sala Algarve e foram apresentadas as seguintes comunicações:

- “*O Montado. Sobre com ou sem montado. A simbiose do Património Natural com o Património Cultural Material e Imaterial*”, por António Vermelho do Corral, Presidente da Secção de Antropologia; esta comunicação é o desenvolvimento de um artigo publicado a págs. 36/37 com o título “*O Sobreiro extra Montado* na revista *Memória Alentejana*” – CEDA (Centro de Estudos Documentais do Alentejo - Memória Colectiva e Cidadania) nºs 33/34, ano 2014 – Caderno Temático: O MONTADO Candidato a Património da Humanidade;

- “*O Montado e o Turismo*”, pela Prof^a. Doutoranda Ana Pereira Neto, Presidente da Secção de Turismo;

- “*O Montado, as alterações climáticas e a conservação da natureza*”, pelo Prof. Eng^o. Eugénio Sequeira, Vice-presidente da Comissão de Protecção da Natureza.

Em 13 de Dezembro – III Fórum do Património Imaterial do Douro, subordinado ao tema *Lugares de Memória, Rituais e Imaginário*, que se traduz na necessidade de preservar, valorizar e divulgar os testemunhos da cultura imaterial das populações que construíram a paisagem duriense. Teve lugar na Fundação do Museu do Douro, na cidade de Peso da Régua, incluindo vários eventos e oradores. A SGL foi convidada a colaborar sob o ponto de vista institucional, tendo também sido convidado o Presidente da Secção de Antropologia representando a SGL, como orador, que dissertou sobre o tema “*Da oralidade ao Simbólico, integrando a Realidade. Rito propiciatório de um processo de cura em medicina popular*”, com apresentação de imagens, que mereceu uma atenção muito particular e foi objecto de solicitação de cópias do texto apresentado.

- Em reunião de 17 de Dezembro foi reeleita a mesma mesa para o ano de 2015.

SECÇÃO DE ARQUEOLOGIA - Presidente: Prof. Doutora Ana Cristina Martins

Em 2014, intensificou-se o carácter inter e transdisciplinar da Secção, levando-se a efeito actividades em estreita colaboração com outras instituições. Prosseguiu-se, de igual modo, com uma série semestral de Seminários temáticos, desta feita contando com especialistas de reputadas universidades espanholas, ao mesmo tempo que se iniciaram dois ciclos de conferências mensais, ao mesmo tempo que se concretizou um colóquio e uma mesa redonda.

Os eventos registaram uma afluência expressiva, entre as trinta e as setenta presenças, num testemunho do interesse crescente pelos temas seleccionados, traduzido nos animados debates registados no final de cada sessão.

As actividades da Secção principiaram com a continuação do ciclo de conferências “*Origens e transformações da complexidade social das primeiras sociedades camponesas à Idade do Ferro*”, que já decorrera em 2013 e que terminou em Abril de 2014, somando-se-lhe outras iniciativas reveladoras da intensa actividade da Secção:

- 22 de Janeiro – Conferência de Raquel Vilaça (Instituto de Arqueologia e Faculdade de Letras da Universidade de Coimbra), “*Artesãos do bronze: 4 questões em torno do depósito da Freixianda (Ourém)*”

- 19 de Fevereiro - Conferência de António Faustino de Carvalho (Universidade do Algarve), “*Projecto de investigação do Algar do Bom Santo: resultados isotópicos e paleogenéticos de uma população do Neolítico Médio do centro de Portugal*”

- 17 de Março – Conferência de Francisco B. Gomes (Centro de Arqueologia da Universidade de Lisboa), “*Para lá da complexidade social: uma reflexão em torno à diversidade do mundo funerário da I Idade do Ferro do Sul de Portugal*”

- 23 de Abril - Conferência de João Luís Cardoso (Universidade Aberta), “*O Povoado fortificado calcolítico do Outeiro Redondo (Sesimbra): síntese das cinco campanhas arqueológicas realizadas até 2013*”

- 21 de Maio de 2014 – 5.º Seminário da Secção de Arqueologia da SGL, “*Lisboa Subterrânea – Trajectos na Arqueologia Lisboaeta Contemporânea*” (coord. Ana Cristina Martins - IICT)

- Nuno Neto & Paulo Rebelo (Neoépica), “*O sítio da pré-história recente da Travessa das Dores (Ajuda): dados preliminares de uma intervenção arqueológica*”

- Ana Caessa & Nuno Mota (Centro de Arqueologia de Lisboa), “*Centro histórico de Carnide: interpretações à luz dos novos dados arqueológicos*”

- César Neves (Centro de Arqueologia da Universidade de Arqueologia) & Andrea Martins, “*Intervenção arqueológica na Praça do Comércio: elementos para a caracterização da Lisboa ribeirinha em época moderna*”

- Jacinta Bugalhão (Direcção-Geral do Património Cultural), “*Arqueologia de Lisboa: balanço e perspectivas*”

- 28 de Maio – 6.º Seminário da Secção de Arqueologia da SGL, “*Arqueologia e Antropologia: entre fronteiras, modelos e aproximações*” (coord. Ana Cristina Martins – IICT & João Senna-Martínez – Uniarq-UL)

- Mariana Diniz (Centro de Arqueologia da Universidade de Lisboa), “*Arqueologia e Antropologia: modelo de fronteiras, modelo de barreiras*”

- Rui Boaventura (Centro de Arqueologia da Universidade de Lisboa / FCT / Câmara Municipal de Odivelas), Maria Teresa Ferreira (CENCIFOR / CIAS) e Ana Maria Silva (FCTUC / CIAS / CENCIFOR / Centro de Arqueologia da Universidade de Lisboa), “*Bauítas e as grutas artificiais do Vale de Carenque (Amadora): um ponto de situação*”

- Joaquina Soares (Museu de Arqueologia e Etnografia do Distrito de Setúbal / Centro de Arqueologia da Universidade de Lisboa), “*Antropologia e Arqueologia política. Que modelos de organização social para o 3.º milénio b. C. no Sul de Portugal?*”

- João Carlos de Senna-Martínez e Elsa Luís (Centro de Arqueologia da Universidade de Lisboa), “*Entre hierarquia e heterarquia: modelos sociais na Idade do Bronze do Ocidente Peninsular*”

- Rui Mataloto (Câmara Municipal do Redondo), “*Campo e sociedade rural no 1.º milénio a.C. na região da Serra d'Ossa*”

- António Carlos Valera (ERA), “*Desejo que compareça na minha ideia de si. Razões para uma Pré-História ambiciosa*”

- 30 de Junho de 2014 – Conferências no âmbito do ciclo “*Lisboa Subterrânea – Trajectos na Arqueologia Lisboaeta Contemporânea*”

- Sandra Brazuna & Inês Mendes da Silva (ERA), “*A ERA Arqueologia na cidade de Lisboa: casos emblemáticos nos últimos 20 anos*”

- Alexandre Sarrazola (ERA), “*A ERA Arqueologia e as mais recentes descobertas na Orla Ribeirinha de Lisboa*”
- 3 de Outubro – Colóquio, “*À descoberta dos arqueólogos na Europa: o caso de Portugal*” (coord. Secção de Arqueologia da SGL & Associação Profissional dos Arqueólogos), para apresentação e discussão dos resultados do projecto desenvolvido no quadro da parceria europeia *Discovering the archaeologists of Europe, DISCO 2014*, co-financiado pela Comissão Europeia
- Cidália Duarte (APA), “*O projecto DISCO 2014 no contexto europeu*”
- João Tereso (APA), “*A formação académica e profissional dos arqueólogos e o enquadramento europeu*”
- Miguel Lagos Silva (ERA / APA), “*História do tecido empresarial português em arqueologia*”
- Cláudia Costa (APA), “*Salários, rendimentos e funções na arqueologia portuguesa (as várias arqueologias)*”
- Marcos Couto (APA), “*Perfil demográfico e modos de vida dos arqueólogos*”
- Mariana Diniz & Catarina Viegas (Centro de Arqueologia da Universidade de Lisboa), “*Recomendações para o futuro*”
- Mesa redonda, “*Vias de futuro em arqueologia*”, com a participação de João Cleto (comunicador na área do património), Mariana Diniz (Universidade de Lisboa), José António Bettencourt (Universidade Nova de Lisboa), Tânia Casimiro (pelas empresas de arqueologia), Alexandra Gradim (Câmara Municipal de Alcútem) & André Oliveira (Câmara Municipal de Vila Real de Santo António)
- 21 de Outubro – 7.º Seminário da Secção de Arqueologia da SGL, “*A Arqueologia em Portugal sob o Signo da Mulher – entre a sombra e a cátedra*” (coord. Ana Ávila de Melo - Museu Nacional de Arqueologia) & Ana Cristina Martins -IICT)
- Ana Ávila de Melo (Museu Nacional de Arqueologia), “*A invisibilidade feminina - uma longa narrativa*”
- Ana Cristina Martins (Instituto de Investigação Científica Tropical / Centro de Arqueologia da Universidade de Lisboa), “*Making women visible in archaeology: estratigrafias de um silêncio ensurdecedor*”
- Francisco B. Gomes (Centro de Arqueologia da Universidade de Lisboa / FCT), “*Género, identidade e poder: para uma leitura crítica das relações de género em arqueologia*”
- Jacinta Bugalhão (Direcção-Geral do Património Cultural), “*O papel da mulher na arqueologia portuguesa*”
- Joaquina Soares (Museu de Arqueologia e Etnografia do Distrito de Setúbal / Centro de Arqueologia da Universidade de Lisboa), “*Em torno da arqueologia do género e da prática arqueológica no feminino em Portugal*”
- Rui Boaventura (Centro de Arqueologia da Universidade de Lisboa / FCT / Câmara Municipal de Odivelas), Vera.Leisner@pt
- Ana Margarida Vale (Centro de Estudos em Arqueologia, Artes e Ciências do Património das Universidades de Coimbra e Porto / FCT), “*A mulher e a Pré-história: alguns apontamentos para questionar a tradição e a tradução da mulher-mãe*”
- João Carlos de Senna-Martinez e Elsa Luís (Centro de Arqueologia da Universidade de Lisboa), “*Trajectórias de mudança social e estatutos da mulher na Idade do Bronze do Ocidente Peninsular e mulher-deusa na arqueologia pré-histórica*”
- Sandra Montón Subías (ICREA / Universitat Pompeu Fabra, Barcelona), “*Los estudios feministas y de género en la arqueología española*”
- 6 de Novembro – Conferência de Lúcia Fernandes, no âmbito do ciclo “*Lisboa Subterrânea – Trajectos na Arqueologia Lisboa Contemporânea, O Museu do Teatro Romano de Lisboa: o que há de novo na colina?*”
- 26 de Novembro – 8.º Seminário da Secção de Arqueologia da SGL, “*A Arqueologia em África – conceitos, práticas e projectos*”
- Enrique Gozalbes-Cravioto (Universidad de Castilla-la-Mancha), “*La arqueología española en el norte de Marruecos (1912-1956): la épica del descubrimiento*”

- Mariana Diniz (Centro de Arqueologia da Universidade de Lisboa), “*Do outro lado do Mar, do mesmo lado da História? Questões em torno das primeiras sociedades agro-pastoris no Sul peninsular e no Magrebe ocidental*”

- Ana Cristina Martins (Instituto de Investigação Científica Tropical / Centro de Arqueologia da Universidade de Lisboa), “*A arqueologia na Missão Antropológica e Etnológica da Guiné (1946-1947) no contexto da produção científica colonial*”

- João Carlos Senna-Martínez (Centro de Arqueologia da Universidade de Lisboa) Ana Cristina Martins (Instituto de Investigação Científica Tropical / Centro de Arqueologia da Universidade de Lisboa) Filipa Santos (Centro de Arqueologia da Universidade de Lisboa) Ana Godinho Coelho (Instituto de Investigação Científica Tropical), “*Recuperando o passado: uma primeira aproximação às escavações de Amílcar Mateus em Nhampassaré (Guiné Bissau, 1947)*”

- Patrícia Conde (Instituto de Investigação Científica Tropical / FCT), “*Percursos da arqueologia no Museu do Dundo: os anos formativos (1936-1946)*”

- Luiz Oosterbeek (Instituto Politécnico de Tomar / Instituto Terra e Memória), “*Intervenções arqueológicas em África: território e ocupações humanas*”

- Cristina Pombares Martins (Universidade de Trás-os-Montes e Alto Douro / Instituto Terra e Memória), “*O complexo de arte rupestre do Ebo – um projecto de investigação arqueológica em Angola*”

- Ana Godinho Coelho & Inês Pinto (Instituto de Investigação Científica Tropical), “*Artefactos de Capangombe Velho, Angola: um projecto para o futuro*”

- Daniela de Matos (Universidade do Algarve), “*Novos dados sobre a Pré-História do Sudoeste de Angola: a colecção arqueológica da Gruta da Leba*”

- Marina Igreja (Centro de Investigação em Biodiversidade e Recursos Genéticos da Universidade do Porto), “*Contributo da traceologia lítica para a compreensão dos principais complexos tecnológicos e culturais de indústrias líticas do iddle Stone Age endémicas na África do Sul, o Stillbay e o Howiesons Poort: dados de Diepkloof Rock Shelter (Western Cape, África do Sul)*”

- Nuno Bicho (Universidade do Algarve), Jonathan Haws (University of Louisville), Omar Madime Universidade Eduardo Mondlane), Célia Gonçalves (Universidade do Algarve), João Cascalheira (Universidade do Algarve), Vera Aldeias (Max Plank Institute) & Mike Benedett (University of North Carolina, Wilmington), “*A Arqueologia da Idade da Pedra da região do Niassa. Resultados preliminares dos trabalhos de 2014*”

- Telmo Pereira (Universidade do Algarve), Jayne Wilkins (ASU-Arizona State University), Kyle S. Brown (ASU), Simen Oestmo (ASU), Kathryn L. Ranhorn (George Washington University), Benjamin J. Schoville (ASU) & Curtis W. Marean (ASU), “*PP5-6 um sítio chave para compreender em alta resolução a Middle Stone Age da África Austral*”

- João Pedro Cunha Ribeiro (Centro de Arqueologia da Universidade de Lisboa), “*O significado actual das colecções líticas de cronologia paleolítica do IICT. Os desafios da contemporaneidade*”

- Inês Castelo (Faculdade de Letras da Universidade de Lisboa), “*O dzimbabwe do Songo*”

- Víctor M. Fernández Martínez (Universidad Complutense de Madrid), “*Arqueología de las misiones jesuítas en Etiopía (1557-1632)*”

- 15 de Dezembro – Conferência de António Carlos Valera, no âmbito do ciclo “*Encontros ERA*” (coord. Secção de Arqueologia da SGL & ERA - Arqueologia), “*Os contextos de cremações no recinto pré-histórico dos Perdígões (Reguengos de Monsaraz): dados e problemas.*”

Persistiu-se, ao longo do ano, na divulgação das actividades da Secção de Arqueologia na *web*, quer na página da Secção alocada no sítio *web* da SGL, quer na *archport* e noutras plataformas académicas e científicas, de modo a divulgar, também assim, os trabalhos apresentados ao longo do ano.

A experiência deste último ano reiterou as opções tomadas pela actual Mesa da Secção de Arqueologia da Sociedade de Geografia de Lisboa quanto aos tipos e modelos de actividades seguidos.

Nos termos estatutários, procedeu-se à eleição da Mesa para 2015, tendo sido eleitos para a integrar os seguintes Vogais:

Presidente: Prof. Doutora Ana Cristina Martins

Vice-Presidente: Prof. Doutor João Carlos Senna-Martínez

Secretária: Mestre Ana Ávila de Melo

SECÇÃO DE ARTES E LITERATURA - Presidente: Profa. Doutora Maria João Pereira Neto

De acordo com os objectivos traçados na primeira reunião da secção realizada em Janeiro de 2014, a secção de Artes e Literatura envolveu –se no 4º Ciclo de Conferências luso italianas – Circulação de mercadorias, pessoas e ideias (séculos XV – XVIII) promovido pelo CHAM e que decorreu no Instituto Italiano de Cultura, Centro de História de Além Mar, Faculdade de Letras da Universidade de Lisboa, Gabinete de Estudos Olissiponenses, Academia de Marinha e Embaixada de Itália, entre Abril de 2014 e Janeiro de 2015.

Neste contexto, decorreram as seguintes conferências na Sociedade de Geografia de Lisboa:

8 de Maio – 17 h 30 m – “*Per que se possa persuadir o florentino – redes mercantis e actividade diplomática entre Florença e Lisboa no século XVI*” – proferida pela Doutora Susana Bastos Mateus (Cátedra Alberto Benaviste – CIDEHUS – UÉ)

8 de Julho pelas 17 h e 30 m – “*Las redes diplomáticas entre genova y la Monarquía Hispánica durante la segunda mitad del siglo XVII*” – pelo Professor Doutor Manuel Herrero Sanchez (UPO – Sevilha)

8 de Outubro pelas 17 h e 30 minutos – “*Um diplomata do Século XVI : cardeal Alessandrino no diário de viagem de Giovanni Battista Venturino Fabriano*” – pela Professora Mariagrazia Russo (Università della Toscana)

3 de Dezembro pelas 17 h e 30 m – “*la politica familiare di D. João V: episodi di vita dell’ infante D. Manoel e l’Infanta Francisca nei meandri della diplomazia vaticana e torinese*” – Pela Doutora Giusepinna Raggi (CHAM)

Numa iniciativa conjunta com a Secção de Etnografia decorreu no dia 5 de Julho entre as 15 e as 19 horas um Seminário/ colóquio subordinado ao tema “*A Etnografia e as Belas Artes*” que contou com a presença do Presidente da SGL professor Doutor Ayres de Barros na sessão inaugural e as seguintes intervenções:

Professor Doutor João B. N. Pereira Neto – “*Antropologia e Arte: a perspectiva de um antropólogo português no primeiro quartel do século XXI*”;

José Fernando Reis Oliveira - “*Algumas considerações acerca dos “bonecos de Estremo” – Etnografia e Arte*”;

Luís Filipe Maçarico – “*Gestos quotidianos na pintura, escultura e azulejaria dos mestres. Observações versus memória do saber -fazer das figuras populares*”;

Victor Escudero – “*A Etnografia e as Belas artes numa viagem pelos Ex libris portugueses – uma página de política do espírito*”;

Ana Cristina Martins – “*Alberto Augusto de Sousa (1900 – 1961) e Francisco Valença (1882 – 1962) o desenho, a aquarela e o resgate da memória*”;

Mário Say Ming Kong – “*Princípios Harmónicos no Oriente*”;

Maria João Pereira Neto – “*Visões do quotidiano na arte: uma abordagem cultural da pintura ocidental*”;

Maria Helena Correia Samouco – “*Identificação Dos traços etnográficos de arte em Museus, lugares públicos e meio rural*”.

Em colaboração com a Secção Profissional de Estudos do Património realizou-se em 13 de Novembro de 2014 entre as 17 h e as 19 h uma conferência/colóquio subordinada ao tema “*Identidades em Harmonia*” em que foram oradores:

Professor Doutor Jorge Firmino Nunes – “*Le Corbusier e as proporções harmónicas – caso Modulor*”

Arquitecta Maria do Céu Rodrigues – “*As cinco energias na arquitectura chinesa*”

Professora Doutora Maria do Rosário Monteiro – “*A Utopia de More como jogo de espelhos*”

No dia 14 de Novembro, entre as 17 e as 19 horas, promoveu-se uma Conferência de Homenagem à Professora Catedrática Maria João Madeira Rodrigues, vogal da secção, falecida em Agosto de 2014, sessão presidida pelo Secretário perpétuo Professor Doutor João B. N. Pereira Neto, com os seguintes oradores:

Arquitecta Ana Paula Braga Costa Campos – “*Homem Humanior e contemporaneidade*”;

Doutor Pedro Janeiro – “*Diz-me, o próprio mundo*”;

Arquitecto Pedro Marques Cordeiro – “*Arquitectura e Conceitos de aproximação ao real*”;

Doutor Marcelino Santos – “*Dogmático – anti dogmático: unificando o conhecimento humano*”.

SECÇÃO DE CIÊNCIAS DA COMUNICAÇÃO - Presidente: Prof. Doutora Paula Espírito Santo

A Constituição da nova secção (14 de Julho de 1014)

A Secção de Ciências da Comunicação foi constituída a 14 de Julho de 2014, e resultou da cisão da secção de Ciências Sociais e Jurisprudência, a qual foi separada em duas Secções, a Secção de Ciências da Comunicação e a Secção de Jurisprudência.

A primeira reunião da nova Secção foi levada a cabo na referida data, a qual foi iniciada pelo Senhor Professor Catedrático João Pereira Neto, o qual deu conhecimento das diligências levadas a cabo no sentido de se informar e convidar todos os membros da Secção originária a estarem presentes nesta primeira reunião da nova Secção.

Naquela data foi delegada na pessoa da Professora Paula do Espírito Santo, Secretária da anterior e extinta Secção, da proposta de realização de novas eleições até ao final do ano.

Foram propostos pelo Senhor Professor Doutor Pereira Neto a admissão nesta secção dos Vogais Professor Doutor João das Neves Moreira Cardoso da Cruz (Sócio nº 19016) e a Professora Doutora Isabel Maria Beça Guimarães (Sócia nº 20413) que foram aceites por unanimidade. Os Senhores Professores Doutores Vermelho Corral (sócio nº 18367), Pereira Neto (Sócio nº 16684), Paula Maria Ferreira do Espírito Santo (Sócia nº 19421) e Mariana Grazina Cortez (Sócia nº 20302) solicitaram a permanência nesta secção agora criada.

A Senhora Professora Paula Espírito Santo agradeceu a honra e a confiança de ter sido convidada para abraçar a tarefa de condução da Secção até à realização de novas eleições e propôs que se organizassem palestras/reuniões com algumas personalidades convidadas. Foi ainda reforçada a necessidade de todos contribuírem para trazer novos sócios e proporcionar mais visibilidade à secção e à Sociedade de Geografia de Lisboa.

As eleições da secção (11 de Setembro de 2014)

A 11 de Setembro procedeu-se à realização das eleições, tendo sido eleitos os seguintes membros:

Presidente: Paula Espírito Santo (Sócia n.º 19421)

Vice-Presidente: Mariana Cortez (Sócia n.º 20302)

Secretária: Isabel Guimarães (Sócia n.º 20413)

Vice-Secretário: António Vermelho do Corral (Sócio n.º 18367)

Conferências realizadas (entre Novembro e Dezembro)

Conferência 1: Senhora Professora Maria João Pereira Neto

Entre as eleições de 11 de Setembro e o final do ano houve ainda oportunidade para a concretização de duas Conferências.

A primeira e inaugural Conferência foi proferida pela Senhora Professora Maria João Pereira Neto, da Faculdade de Arquitectura, Universidade de Lisboa, a 26 de Novembro de 2014, e foi subordinada ao título: “*Comunicação e Design*”. Desenvolveu-se de modo bastante interessante e focado nas áreas de interesse da secção a importância da história do grafismo, dos símbolos, da arte, propaganda e da publicidade.

Conferência 2: Senhor Dr. João Cruz

A segunda Conferência foi proferida pelo Senhor Dr. João Cruz, do ISCSP, Universidade de Lisboa, e teve como título: “Evolução do Fosso Digital (*Digital Divide*) entre 1997-2012”. Mais uma vez, de modo bastante pertinente, convocou-se a discussão sobre os temas da evolução do fosso digital, numa perspectiva não só comparada como dirigida para o espectro do contexto nacional.

O presente e futuro da secção: promoção e divulgação

Qualquer uma das conferências proferidas foi divulgada não apenas entre os sócios da secção como também por via das redes sociais, em particular através do Facebook. Considerámos este um passo importante para a dinamização e reforço da visibilidade não apenas da secção como da própria Sociedade de Geografia de Lisboa, o que a julgar pela manifestação de todos quantos tomaram contacto com estas duas iniciativas, foi manifestamente positiva.

A secção teve oportunidade de alinhar um conjunto de possibilidades de conferências por sócios da secção e outras personalidades convidadas, que de modo regular nos ajudarão a trabalhar para o desenvolvimento da investigação e projecção no âmbito da secção de ciências da comunicação assim como a projectar ainda mais a sua visibilidade.

SECÇÃO DE CIÊNCIAS MILITARES - Presidente: General João Carlos Gerales

A actividade da Secção de Ciências Militares (SCM) caracterizou-se, no Ano em apreço, pela ênfase colocada nos estudos e trabalhos desenvolvidos por Vogais da Secção, sempre que possível acrescentados pelos saberes de outras Comissões e Secções da SGL e pelo concurso de entidades exteriores. Os métodos de trabalho seguiram a prática adoptada do antecedente procurando, em torno de projectos estruturados, alcançar sinergias através da conjugação do debate no interior da Secção com sessões abertas em que especialistas convidados desenvolvem os temas que lhes são propostos. Os projectos incluídos na programação da Secção procuraram, numa lógica plurianual, dar continuidade a estudos em curso, dar resposta a propostas de colaboração e, retirar proveito da celebração de efemérides para que a experiência do passado constitua lição para o presente. Em todo este processo esteve sempre presente a vantagem em reproduzir em textos os trabalhos realizados, de modo a facilitar a difusão dos seus conteúdos e propósitos.

Foi assim que, logo em Janeiro, foi dada continuidade aos estudos já desenvolvidos, no âmbito das comemorações do bicentenário das “*invasões francesas*”, com uma conferência intitulada “*O apoio Logístico e Financeiro ao Exército Anglo-Luso durante a Guerra Peninsular*”. Sobre este tema, pouco abordado entre nós, o inesquecível Vogal da Secção General Gabriel Augusto do Espírito Santo proferiu uma brilhante conferência que guardamos na nossa memória como uma das últimas intervenções que tivemos o privilégio de com ele partilhar. O contributo da Secção para a realização da sessão pública de homenagem, promovida em parceria pelas Direcções da Revista Militar e da Sociedade de Geografia de Lisboa, para apresentação de

um número daquela Revista dedicado ao General Espírito Santo, foi mais uma sentida expressão de pesar pela perda de um tão ilustre e amigo companheiro de trabalho. Também na sequência de cometimentos que transitaram de Anos anteriores, a Secção realizou, em Novembro, uma Sessão integrada na evocação dos 600 anos da conquista de Ceuta que incluiu duas conferências: uma intitulada “O Sentimento Estratégico de D. João I” e uma outra sobre “Os Instrumentos Militares no Início do Século XV” proferidas, respectivamente, por um Vogal da Secção e por um convidado.

No prolongamento dos trabalhos objectivados no acompanhamento e análise crítica da evolução do ambiente estratégico que condiciona o contributo responsável do nosso País no esforço para alcançar condições de paz e de segurança no interior e nas fronteiras dos espaços da EU e da OTAN e para a reconstrução, pelas Organizações Internacionais, de áreas devastadas e desestruturadas, foram desenvolvidos diversos projectos que, no seu conjunto, se foram desenvolvendo até ao final do Ano. Ainda em Janeiro, a Secção participou numa sessão da iniciativa da Comissão de Relações Internacionais, que, envolvendo três conferencistas militares, desenvolveu o tema “*O Papel de Portugal no Corno de África – a Operação da Somália*”. Posteriormente, em Abril, a SCM organizou uma sessão que contou, também, com a colaboração da Comissão de Relações Internacionais na qual dois conferencistas, um de cada Secção, desenvolveram o tema “*Os Desafios e Ameaças no Flanco Sul - O Quadro da NATO e da União Europeia*”. O Conteúdo destas conferências, conjugado com o contributo da Secção de Economia (resultante da mesa redonda de Dezembro de 2013), com o trabalho da Secção de 2013, intitulado “*Repensar Portugal numa Perspectiva de Segurança e Defesa*”, e, com diversos textos que a Secção produziu, particularmente orientados para as oportunidades e responsabilidades geradas pelos espaços marítimos e para as tecnologias de ponta aeroespaciais, foi sendo trabalhado ao longo do Ano, dando origem a um novo documento, intitulado, agora, “*Uma Visão Estratégica para Portugal*”. Este trabalho, por decisão da Direcção da SGL e patrocínio da “SGHA – Sociedade de Gestão e Investimento Imobiliário das Amoreiras, SA”, irá ser publicado como “*Memória da SGL*” em Janeiro de 2015.

Paralelamente, decidiu a Secção associar-se à celebração do primeiro centenário da Grande Guerra. Num primeiro momento, participou, com um conferencista, numa Sessão, em Junho, da iniciativa da Comissão Americana e da Secção de Economia e Indústria, intitulada “*I GG – o Papel Desempenhado pelo Petróleo na Logística*”. Cumulativamente, tendo em atenção que o envolvimento de Portugal no conflito constituía uma oportunidade para fazer sobressair ensinamentos relevantes, estruturou um projecto focalizado no Teatro de Operações de Moçambique, de modo a fazer o melhor aproveitamento do conhecimento da área por Vogais da Secção e do acervo documental da SGL. A execução deste projecto proporcionou, com base nos textos produzidos, a feitura de um livro, intitulado “*A Grande Guerra em Moçambique*”, cuja publicação foi tornada possível pelo patrocínio e apoio editorial da “Comissão Portuguesa de História Militar”. Na sequência destes trabalhos, a Secção organizou um Ciclo de Conferências, em Outubro, intitulado “*Moçambique e a I GG*”, desdobrado em três Sessões, a primeira das quais com a participação da Comissão de Relações Internacionais, as quais, no seu conjunto, integraram cinco conferencistas e a apresentação do livro pelo Director do Projecto.

Já no final do Ano, em Dezembro, a Secção lançou uma “*acção exploratória*” - *uma conferência sobre “A postura Estratégica da Rússia Contemporânea”* -, enquadrada num projecto plurianual, em esboço, intitulado “*O Espaço Nacional. Envolventes e Responsabilidades Estratégicas*”. Prevê-se que este projecto venha a constituir um prolongamento do documento, já citado, “*Uma Visão Estratégica para Portugal*”. A intenção da Secção é vir a fazer uma progressiva aproximação ao ambiente estratégico que caracteriza o primeiro quartel do Século XXI, através de um estudo analítico dos mais relevantes actores, dos factores e instrumentos de poder de que dispõem para prossecução dos seus interesses e dos possíveis arranjos estratégi-

cos em que se articulem. O objecto último da Secção será procurar deduzir os contornos das possíveis funções estratégicas a desempenhar por Portugal como pequena potência marítima que, embora necessariamente vinculada à sua situação geográfica, deverá saber garantir liberdade de acção, explorando os multiplicadores de poder disponíveis, por escassos que sejam.

Em síntese, em 2014, a Secção, respondendo aos incentivos que recebe da Direcção, expressos, designadamente, no acompanhamento dos trabalhos e prefácios nas publicações, teve onze reuniões formais, onde procurou com larga utilização dos sistemas de informação disponíveis, programar consensualmente e coordenar estreitamente uma execução descentralizada, realizando projectos que tiveram a sua expressão concreta em nove sessões públicas que envolveram quinze conferencistas (nove dos quais exteriores à Secção), em diversos trabalhos incluídos no sítio da SGL e na publicação de um livro e de uma Memória.

Nos termos dos Estatutos da SGL a Secção, dentro do espírito do seu Regulamento Interno, procedeu à eleição da Mesa para 2015 que passou a ter a seguinte constituição:

Presidente: Ten General João Carlos de Azevedo de Araújo Galdes

Vice-Presidente: Vice-Almirante António Maria de Sá Alves Sameiro

Vice-Presidente: Ten General João Goulão de Melo

Director: Ten General José Eduardo Carvalho de Paiva Morão

Director : Major General José Ribeirinha Diniz da Costa

Secretário: Ten Coronel João José Brandão Ferreira

SECÇÃO DE ECONOMIA - Presidente Prof. Dr. José Dantas Saraiva

Em reunião efectuada em 12 de Janeiro de 2015, procedeu a Secção de Economia à eleição da Mesa para o ano de 2015. Foram eleitos por unanimidade para a integrar os seguintes membros:

Presidente: Dr. José Dantas Saraiva

Vice-Presidente: Doutor José Caleia Rodrigues

Secretário: Dr. José Pedro Castanheira.

A actividade da Secção de Economia, ao longo de 2014, continuou a centrar-se numa base de colaboração estreita com outras comissões e secções, designadamente no desenvolvimento de iniciativas conjuntas com a Secção de Indústria.

Foram, nesta linha de acção, concretizadas as seguintes iniciativas:

Em 9 de Abril, conferência subordinada ao tema “*Os jovens empresários em Portugal*”, tendo sido orador o Dr. Pedro Ferreira de Carvalho;

Em 14 de Maio, conferência subordinada ao tema “*Economia real e financeira – Porque é que os bancos não emprestam mais dinheiro à economia*”, desenvolvido pelo Dr. José Pedro Castanheira;

Em 18 de Junho, conferência promovida pela Comissão Americana e pelas secções de Ciências Militares, Economia e Indústria, subordinada ao tema “*A primeira guerra mundial – o papel desempenhado pelo petróleo na logística*”, tendo sido orador o Doutor José Caleia Rodrigues;

Em 30 de Outubro, conferência sobre o tema “*Os desafios económicos e estratégicos no Médio Oriente e suas implicações para Portugal*” tendo sido oradora a Sra. Jornalista Margarida Santos Lopes;

Em 11 de Novembro, conferência sobre o tema “*Ciclos Económicos e Expansão Portuguesa*”, proferida pelo Prof. Doutor Marco António Monteiro d'Oliveira.

Esta secção promoveu ao longo do ano visitas ao Museu e à Biblioteca da Sociedade de Geografia, tendo acompanhado, designadamente, uma delegação de funcionários superiores do Instituto de Defesa

Nacional de Timor-Leste, em Março de 2014, os quais tiveram a oportunidade de consultar cartas e outra documentação original sobre a história de Timor-Leste.

SECÇÃO DE ESTUDOS LUSO-ÁRABES - Presidente: Prof. Doutor António Dias Farinha

Durante o ano de 2014, os Membros da Secção prosseguiram os trabalhos iniciados nos anos transactos, nomeadamente, o estudo do vocabulário português de origem árabe, sob a orientação do Presidente da Mesa e da Professora Doutora Maria Isabel Rebelo Gonçalves, bem como a colaboração com instituições científicas de objectivos semelhantes, a nível nacional e internacional, em que estiveram empenhados, para além do Professor Dias Farinha, os restantes Membros da Mesa.

Na reunião da Secção, de 13 de Janeiro, foi reeleita, por unanimidade, a Mesa, constituída por:

Presidente – Professor Doutor António Dias Farinha;

Vice-presidente – Contra-almirante José Luís Leiria Pinto;

Secretário – Dr. João Abel da Fonseca;

Vice-Secretária – Prof^ª. Doutora Maria Leonor Cruz.

Durante a reunião foi apresentada uma comunicação do Prof. Doutor João Pereira Neto, intitulada: “*Breves considerações de ordem económica, geopolítica, geoestratégica e geocultural sobre a inexpugnabilidade de Ceuta*”. Foi entregue à Mesa, pela Prof^ª Doutora Olga Iglésias Neves, o texto da sua comunicação de 2 de Dezembro de 2013, intitulada: “*As Confrarias Muçulmanas em Moçambique. Estudo de caso na ilha de Moçambique (sécs. XIX-XXI)*”.

O Dr. João Abel da Fonseca, a convite da Câmara Municipal de Torres Vedras, participou no “*Turres Vetas – XVII Encontro Internacional de História*”, dedicado a Ceuta e a Expansão Portuguesa, apresentando, no dia 16 de Maio, uma comunicação intitulada: “*Dúvidas de D. João I sobre a ida a Ceuta*”. Ainda no âmbito das comemorações da Tomada de Ceuta, que a Direcção da SGL promoveu desde 2013, apresentou, a 23 de Outubro, no Auditório Adriano Moreira, uma comunicação intitulada: “*O Conselho secreto de Torres Vedras sobre a ida a Ceuta*”.

O Prof. Doutor António Dias Farinha, por ocasião da passagem do primeiro centenário de José Pedro Machado, participou a 15 de Outubro, na Mostra realizada pela BNP, intitulada: “*José Pedro Machado (1914-2005): uma vida de estudo*”, em que foi invocado aquele professor, académico, linguista, arabista e polígrafo, apresentando a conferência: “*José Pedro Machado arabista*”. De igual modo, promoveu no Instituto Ibn Muqana – Portugal e Países Árabes e Islâmicos da Sociedade Histórica da Independência de Portugal, uma homenagem, programada para o dia 8 de Janeiro de 2015, em que apresentará a comunicação: “*Dr. José Pedro Machado, Filólogo e Arabista*”.

SECÇÃO DE ESTUDOS DO PATRIMÓNIO - Presidente: Prof^ª. Doutora Maria João Pereira Neto

De acordo com os objectivos traçados na primeira reunião da secção realizada em Janeiro de 2014, a secção de Estudos do Património promoveu as seguintes actividades:

Em 9 de Maio pelas 17 h e 30 minutos Sessão Subordinada ao tema: “*O património industrial: do território à Arquitectura – Itália – Portugal*” em que forma oradoras:

A Prof. Doutora Ana Cardoso de Matos (CIDEHUS – Universidade de Évora) – “*Património industrial: território, paisagem no Sul de Portugal*”.

Doutora Arquitecta Raffaella Maddaluno (Historiadora da Arquitectura) – “*A paisagem construída da arquitectura industrial: exemplos de uma metodologia interdisciplinar de investigação*”.

Em colaboração com a Secção Profissional de Estudos do Património realizou-se em 13 de Novembro de 2014 entre as 17h e as 19h uma conferência/colóquio subordinada ao tema “*Identidades em Harmonia*” em que foram oradores:

Professor Doutor Jorge Firmino Nunes – “*Le Corbusier e as proporções harmónicas – caso Modulor*”

Arquitecta Maria do Céu Rodrigues – “*As cinco energias na arquitectura chinesa*”

Professora Doutora Maria do Rosário Monteiro – “*A Utopia de More como jogo de espelhos*”

SECÇÃO DE ETNOGRAFIA - Presidente Mestre Dra. Maria Helena Correia Samouco

A Secção de Etnografia ao longo do ano de 2014 programou um Seminário, em colaboração com a Secção de Artes e Literatura, intitulado “*A Etnografia e as Belas Artes*”, O seminário realizou-se com elevado nível em 5 de Junho de 2014 e foram apresentadas as seguintes comunicações:

-João B. N Pereira Neto – “*A Antropologia da Arte- a perspectiva de um antropólogo português no primeiro quartel do século XX*”.

-José Fernando Reis Oliveira – “*Algumas considerações acerca do “bonecos de Estremoz” – Etnografia e Arte*”.

-Luís Filipe Maçarico – “*Gestos quotidianos na pintura, escultura e azulejaria dos mestres. Observação versus memória do saber-fazer das figuras populares*”.

-Vitor Escudero – “*A Etnografia e as Belas Artes numa viagem pelos Ex-Libris Portugueses - Uma página de “política do espírito*”.

-Ana Cristina Martins – “*Alberto Augusto de Sousa (1880-1961) e Francisco Valença (1882-1962) o desenho, a aquarela e o resgate da memória*”.

-Mário Say Mung Kong – “*Princípios harmónicos no Oriente*”.

-Maria João Pereira Neto – “*Visões do quotidiano na arte - uma abordagem cultural da Pintura Ocidental*”.

-Maria Helena Correia Samouco “*Identificação de traços etnográficos de arte em Museus, lugares públicos e meio rural*”.

Face ao êxito do Seminário, pela variedade e qualidade das comunicações apresentadas foi reconhecido por todos os participantes e assistência como de interesse dar continuidade ao Seminário no próximo ano de 2015. Está em curso a sua preparação.

Na última sessão de 2014 foi aprovado para o Seminário o seguinte título “*A Etnografia e as Belas Artes no contexto Europeu*” a realizar em 18 de Junho de 2015, em colaboração com a Secção de Artes e Literatura.

A circunstância de no ano de 2015 decorrer o aniversário dos 140 anos da Sociedade de Geografia foi decidido dedicar uma sessão à efeméride.

Foi votada a reeleição da Mesa da Secção que ficou com a seguinte constituição.

Presidente: Mestre Dra. Maria Helena Correia Samouco

Vice-Presidente: Prof. Dr. António Vermelho do Corral

Secretário: Mestre Dr^a Ana Cristina Pereira Neto.

SECÇÃO DE GENEALOGIA HERÁLDICA E FALERÍSTICA - Presidente: Professor Dr. Benito Martinez

Num assinalável crescendo de interesse público, activa participação e envolvimento com outras Secções da SGL e com outras Instituições, a Secção prosseguiu as suas inúmeras realizações e os seus profícuos trabalhos académicos realizando as seguintes actividades, no ano de 2013/2014:

- No dia 30 de Setembro de 2013 - Reunião de carácter administrativo, destinada à preparação do Ano Aca-

démico de 2013/2014. Foi votada, por unanimidade e aclamação, a Mesa da Secção que ficou assim constituída:

Presidente – Segismundo Ramires Pinto

Vice-Presidente – Benito Martinez

Secretário – Vítor Escudero

- Foi estabelecido e aprovado o Plano de Actividades para o Ano Académico 2013/2014, que foi executado com significativa participação associativa e profundo nível científico, conforme o calendário que seguidamente se discrimina:

30 de Outubro – Sessão de Inauguração do Ano Académico de 2013/2014, com a Conferência “*A Real Ordem da Torre e Espada de D. João VI: Mitos e Realidades*”, pelo Vogal da Secção, Eng. António Trigueiros.

Em apoio desta Conferência foi efectuada uma mostra de documentos e insígnias.

27 de Novembro – “*Do Morgado da Ribeira de Moinhos à Quinta do Cabral*”, pelo Vogal da Secção, Dr. José Filipe Menéndez.

18 de Dezembro – “*A Heráldica nas Casas Senhoriais de Fonte Arcada (Sernancelhe)*”, pelo Vogal da Secção, Dr. Domingos Manuel Fonseca de Almeida Machado.

23 de Janeiro - “*Os Capitéis Brasonados de S. Sebastião de Lagos e a Arquitectura Renascentista no Algarve*”, pelo Convidado, Mestre Marco Sousa Santos

17 de Fevereiro – Seminário - “*História e Património(s) nas relações culturais Portugal – Índia*”, com a apresentação das seguintes Comunicações:

- “*Faustos e representações de poder nas cortes Indianas dos séculos XIX e XX e um peculiar caso de falerística portuguesa naquelas longínquas paragens*”, pelo Dr. Vítor Escudero;

- “*Porcelana da China na Índia portuguesa – algumas notas sobre encomendas de luso-descendentes e de goeses*”, pelo Mestre Lourenço Correia de Matos;

- “*Património Heráldico Português em Goa*”, por Francisco Xavier de Sá;

- Apresentação da obra “*Património Heráldico Português em Goa, Damão, Diu e Cochim*”, de Francisco Xavier de Sá, pelo Dr. Augusto Ferreira do Amaral;

- “*Entre a imagética e o discurso: a Índia no ex-librismo de Miguel António de Paiva Couceiro*”, pela Professora Doutora Ana Cristina Martins;

- “*As Armas e os Barões Assinalados – algumas considerações acerca duma peça do Museu do Carmo*”, pelo Arquitecto Segismundo Pinto.

20 de Fevereiro - “*Heráldica de Fantasia e Heráldica Atribuída: algumas notas para a compreensão do contexto social e geo-político do Homem Medieval*”, pelo Convidado, Dr. David Fernandes Silva

20 de Março - “*A Águia na Heráldica*”, pelo Vogal da Secção, Mestre José Colaço

10 de Abril - “*III Seminário de Falerística da Sociedade de Geografia de Lisboa*”, com a apresentação das seguintes Comunicações:

- “*A Ordem Ecuménica de Malta em São Tomé e Príncipe – uma raridade diplomática*”, pelo Embaixador Dr. Fernando Ramos Machado;

- “*Vara e Medalha – terão as Misericórdias feito uso de Falerística?*”, pelo Dr. David Fernandes Silva;

- “*No Centenário da I Guerra Mundial – um caso de falerística portuguesa*”, pelo Mestre José Colaço;

- “*Um Imperador antes do Império: a coroa imperial brasileira nas insígnias da coroação de D. João VI*”, pelo Engº António Pacheco Trigueiros;

- “*As Ordens Dinásticas do Reino do Egipto*”, pelo Dr. Vítor Escudero;

- “*Ordens Dinásticas e uso de capas – alguns exemplos*”, pelo Arquitecto Segismundo Pinto.

Em apoio deste Seminário foi efectuada uma mostra de documentos e insígnias. 17 de Abril – “*As Empresas Hoje*”, pelo Presidente da Secção, Arquitecto Segismundo Pinto.

22 de Maio – “*Casas e brasões de armas afeitos a Gonçalo Pires Juzarte e a seus descendentes*”, pelo Vogal da Secção, Comendador Ernesto Ferreira Jordão e Dona Madalena Ferreira Jordão

19 de Junho – “*A La Lealtad Acrisolada por Isabel la Católica*”

- “*História e estórias de fabulosa Falerística*”, pelo Secretário da Secção, Dr. Vítor Escudero.

Em apoio desta Conferência foi efectuada uma exposição de documentos e insígnias.

24 de Julho - Sessão de Encerramento do Ano Académico 2013/2014, com a Conferência “*Valeu a Pena?*”, pelo Presidente da Secção, Arquitecto Segismundo Pinto.

- No dia 25 de Setembro de 2014 - Reunião de carácter administrativo, destinada à preparação do Ano Académico de 2014/2015. Foi votada, por unanimidade e aclamação, a Mesa da Secção que ficou assim constituída:

Presidente – Benito Martinez

Vice-Presidente – Segismundo Ramires Pinto

Secretário – Vítor Escudero

- Foi estabelecido e aprovado o Plano de Actividades para o Ano Académico 2014/2015, que foi executado até Dezembro conforme o calendário que seguidamente se discrimina:

23 de Outubro - Sessão Inaugural do Ano Académico 2014/2015, com a conferência “*A República da Guiné Equatorial – Símbolos de Soberania e Identidade*”, pelo Secretário da Secção, Dr. Vítor Escudero.

Em apoio desta Conferência foi efectuada uma exposição de documentos, livros, brasões de armas e insígnias.

28 de Novembro – “*Inventários oitocentistas de condecorações da Casa de Cadaval: um olhar inédito sobre as insígnias das antigas Ordens Militares*”, pelo Vogal da Secção, Engº António Forjaz Trigueiros.

Em apoio desta Conferência foi efectuada uma mostra de documentos e insígnias.

10 de Dezembro – “*Seminário sobre a Rainha Cristina da Suécia*”, com a apresentação das seguintes Comunicações:

- “*A Rainha Cristina e a Suécia – duas personalidades em mudança*”, pelo Embaixador Dag Ahlander;

- “*As relações diplomáticas entre Portugal e a Suécia no tempo da Rainha Cristina*”, pelo Professor Doutor Nuno Canas Mendes;

- “*Portugal na conversão de Cristina da Suécia – recordando Lars Skytte e o Padre António Macedo*”, pelo Embaixador Dr. Fernando Ramos Machado;

- “*A Família Oom e a Suécia*”, pela Drª Maria Oom;

- “*Relações entre a Suécia e Portugal – testemunhos genealógicos culturais e marítimos*”, pelo Dr. Fernando Correia da Silva;

- “*Portugalós suecos (moedas a imitar os portugueses de ouro Manuelinos e Joaninos) dos reinados de João III e Cristina da Suécia*”, pelo Engº António Miguel Trigueiros;

- “*Nginga a Mbande: o desafio da memória*”, pela Professora Doutora Inocência Mata;

- “*As armas reais suecas no tempo de Cristina da Suécia*”, pelo Arquitecto Segismundo Pinto;

- “*A Rainha Cristina da Suécia (1626-1689) e a Ordem de Amarante – um estudo de peculiar falerística com romântica origem portuguesa*”, pelo Dr. Vítor Escudero;

- “*A “Atenas do Norte”: Cristina da Suécia (1626-1689), o Antiquarismo e Estudos de Género*”, pela Professora Doutora Ana Cristina Martins.

Em apoio deste Seminário foi efectuada uma mostra de documentos e insígnias.

16 de Dezembro – “*A Heráldica como resposta visual – o bispo (des)conhecido da Catedral de Ourense*”, pelo Convidado, Dr. David Fernandes Silva.

Complementarmente, a actividade da Secção assumiu duas formas de intervenção, que contribuíram para a afirmação da sua missão e visibilidade quer junto das agramações científicas similares quer junto do grande público:

- Representação da Secção em actividades científicas e culturais realizadas em áreas que constituem o escopo da sua actividade, designadamente Congressos, Seminários, Jornadas, Encontros e sessões Académicas para que foi convidada a participar, tanto na Sociedade de Geografia de Lisboa como no exterior.

- Resposta a questões colocadas por vários consulentes que respeitaram, essencialmente, matérias relacionadas com a Heráldica Ultramarina Portuguesa e a genealogia de personalidades relacionadas com a Sociedade de Geografia de Lisboa ou seus familiares.

De realçar o acompanhamento assíduo, atento e gratificante da Direcção que se manifestou pela presidência ou participação em diversas actividades prosseguidas pela Secção que, assim, se sente grata e reconhecida pela atenção e distinção recebidas da Direcção da SGL.

SECÇÃO DE GEOGRAFIA MATEMÁTICA E CARTOGRAFIA - Presidente: Prof. Doutor João Manuel Casaca

Na sequência de eleições realizadas na última reunião de 2013, a mesa da Secção durante o ano de 2014 foi constituída por: i) Doutor. João Casaca – Presidente; ii) Eng.º Rogério Ferreira de Almeida – Vice-presidente; iii) Comandante Miguel Bessa Pacheco – Vice-Presidente; iv) Eng.º José Nuno Lima – Primeiro Secretário; v) Eng.ª Ana Maria Fonseca – Segundo Secretário.

Em 2014 realizaram-se várias reuniões plenárias da Secção, onde foram discutidos diversos assuntos do seu âmbito e, em particular, a programação da actividade cultural.

Com destino aos sócios e ao público em geral, foram promovidas pela Secção, durante o ano de 2014, dois painéis de conferências e três conferências, que foram realizadas no anfiteatro Prof. Adriano Moreira e tiveram uma assistência satisfatória, sendo seguidas de animado debate, que comprovou o interesse manifestado pela assistência:

i) Painel “*The Portuguese Cartography: from the age of Discoveries to the Present*” com conferências a cargo do Comandante António Costa Canas, do Comandante Joaquim Alves Gaspar e do Comandante Miguel Bessa Pacheco, no dia 28 de Abril. Este painel foi organizado para responder a pedido dos alunos finalistas da Escola Nacional de Ciências Geográficas da Universidade de Paris, em visita de estudo a Lisboa.

ii) Conferência “*O Marégrafo de Cascais e a sua Contribuição para a Medição do Nível Médio do Mar*”, pela Eng.ª Manuela Vasconcelos, no dia 13 de Maio.

iii) Conferência “*Viajando pela Representação do Relevo da Cartografia Portuguesa*”, pelo Eng.º Vasco Costa Antunes, no dia 15 de Outubro.

iv) Painel “*A Quadratura do Círculo: História, Pré-história e Construção da Projecção de Mercator*” com conferências a cargo do Professor Henrique Leitão e do Comandante Joaquim Alves Gaspar, no dia 25 de Novembro.

Ainda no âmbito da actividade cultural promovida pela Secção, merece o maior relevo o segundo Colóquio subordinado ao tema “*Sistemas de Informação Geográfica*” (SIG II), que foi coordenado pelo Comandante Miguel Bessa Pacheco. O colóquio, que decorreu na sala Algarve, nos dias 4 e 5 de Dezembro, foi um sucesso, não só em termos do número de participantes (cerca de 150 inscrições), como também pela qualidade das conferências proferidas pelos convidados: um conjunto de personalidades dos meios técnicos e científicos da área dos Sistemas de Informação Geográfica.

A excelente organização do colóquio esteve a cargo do Comandante Miguel Bessa Pacheco que contou com a colaboração do Professor Alexandre Gonçalves e do Professor João Catalão Fernandes também membros da Secção.

A sessão de abertura, que decorreu sob a presidência do Presidente da Sociedade, representado pelo Presidente da Secção de Geografia Matemática e Cartografia, teve como ponto mais alto uma conferência de abertura a cargo do Professor Alexandre Gonçalves do IST, intitulada *“Os SIG e a Optimização Espacial no Apoio à Decisão: Problemas, Modelos e Soluções”*.

As restantes doze conferências foram agrupadas em quatro sessões, a primeira dedicada à *“Tecnologia Aplicacional”*, moderada pela professora Ana Navarro, da FCUL, a segunda dedicada ao *“Território”*, moderada pelo Professor João Catalão Fernandes, da FCUL, a terceira dedicada ao *“Acesso à Informação”*, moderada pelo Professor Alexandre Gonçalves do IST, e a quarta dedicada à *“Investigação e Desenvolvimento”*, moderada pelo Comandante Miguel Bessa Pacheco. O Colóquio encerrou com uma intervenção do Presidente da Sociedade Professor Luís Aires-Barros.

As doze conferências realizadas no âmbito do Colóquio foram:

Sessão 1.1) *“O Software de Código Aberto para GIS na DGT”*, pelo Eng.º Danilo Furtado da Direcção Geral do Território.

Sessão 1.2) *“Soluções para Smart Cities”*, por Nuno Alves da empresa Intergraph Portugal.

Sessão 1.3) *“A Plataforma ARCGIS: Inovação através da Geografia”*, por Nuno Leite da empresa ESRI Portugal.

Sessão 2.1) *“Sistema de Apoio à Execução do Cadastro Predial – Perspectivas e Desafios”*, por João Varela da empresa CGI Portugal.

Sessão 2.2) *“O Sistema de Informação Geográfica de Apoio à Fronteira (SIGAF)”*, pelo Eng.º Rui Dias do Instituto Geográfico do Exército.

Sessão 2.3) *“Cartografia Histórica”*, pelo Arquitecto Rui Ricardo da Câmara Municipal de Lisboa.

Sessão 3.1) *“Acesso à Informação Geográfica através do SNIG e da iniciativa IGEO”*, pelo Eng.º Paulo Patrício da Direcção Geral do Território.

Sessão 3.2) *“O Sistema Nacional de Informação do Mar”*, pelo Comandante Aldino Santos de Campos da EM – Extensão da Plataforma Continental.

Sessão 3.3) *“Descomplique o acesso à Informação. Torne-a Útil”*, pelo Eng.º Sandro Batista da empresa Focus BC.

Sessão 4.1) *“SIG nos Sistemas de Busca e Salvamento”*, pelo Comandante Gonçalves Simões da Marinha.

Sessão 4.2) *“SIG Ambiental”*, pela Professora Joana Lage do IST/ITN.

Sessão 4.3) *“Informação de Cidadania para Aparelhos Móveis”*, pelo Comandante Quaresma dos Santos do Instituto Hidrográfico.

Na última reunião da Secção em 2014, realizada em 16 de Dezembro, foi eleita a mesa para o ano de 2015, com a seguinte constituição: i) Comandante Miguel Bessa Pacheco – Presidente; ii) Eng.º Rogério Ferreira de Almeida – Vice-presidente; iii) Professor José António Tenedório – Vice-Presidente; iv) Eng.º José Nuno Lima – Secretário.

SECÇÃO DE HISTÓRIA - Presidente: Prof. Doutor Rui Miguel da Costa Pinto

Durante o ano de 2012, a Secção de História reuniu-se de acordo com o seguinte calendário:

Conferência dia 29 de Janeiro – *“Apresentação do Portugal Romano”*, pela Drª. Filomena Barata e o Repórter Fotográfico Raul Lousada.

Conferência dia 24 de Fevereiro – *“Iconografia da Virgem em Oeiras”*, pelo Prof. Doutor Rui Miguel da Costa Pinto.

Conferência dia 30 de Abril – *“Viseu, esquecida e efêmera capital do reino de Leão”*, pelo Mestre Paulo Almeida Fernandes.

Dia 4 de Junho realizaram-se as Jornadas do Património Histórico Arqueológico com a colaboração das Secções de Arqueologia e Antropologia com o seguinte programa:

10.00 - Abertura das Jornadas pelo Presidente da Sociedade de Geografia de Lisboa.

10.10 - Intervenções dos Presidentes da Secção de História e da Associação Portugal Romano.

I. Painel - Moderado pelo Prof. Doutor Vermelho Corral (Secção de Antropologia).

- 10.30-11.00 - Dr. José Morais Arnaud, “*O papel da Associação dos Arqueólogos Portugueses na conservação e divulgação do Património Arqueológico*”.

- 11.00 -11.30 - Professor Doutor João Carlos Senna- Martinez; Dra. Elsa Luís e Dr. Carlos Mendes - “*A Fraga dos Corvos: Um caso de Arqueologia e Património em Macedo de Cavaleiros*”.

- 11.30-11.45 - Debate.

- 11.45 - Café.

II. Painel - Moderado por Prof. Doutor Rui Pinto (Secção de História).

- 12.00-12.30 - Dr^a Lídia Fernandes - “*O Museu do Teatro Romano e o seu papel no contexto do Património da Cidade de Lisboa*”.

- 12.30-13.00 - Dr. João Pimenta - “*A Arqueologia Municipal em Vila Franca de Xira*”.

- 13.00-13.30 - Debate.

III. Painel Moderado por Moderado por Prof. Doutora Ana Martins (Secção de Arqueologia)

- 15.00-15.30 Dr^a Filomena Barata e Raul Losada, a Associação Portugal Romano e a divulgação do Património;

- 15.30 -16.00 Dr. António José Cunha - “*O papel do arqueólogo municipal - o caso de Santarém*”

- 16.00 Debate

- 16.15- Café

IV. Painel Moderado pela Dr^a Filomena Barata

- 16.30-17.00 - Prof. Doutor Augusto Moutinho Borges “*Campos de batalha / campos arqueológicos e salvaguarda da memória: turismo militar em Portugal*”.

- 17.00-17.30 Dr. Jorge António - “*O papel da Arqueologia em Alter do Chão: o projecto Via Hadriana*”

- 17.30 - Debate e intervenção do Prof. Doutor Vermelho Corral sobre a oralidade e o Património
Palavras de encerramento pelo Dr João Abel da Fonseca.

Reunião dia 21 de Julho, com a seguinte Ordem de Trabalhos:

- Actividades a realizar após o período de verão. (comunicações; conferências; parcerias com outras secções/comissões e outras)

- Preparação do “*Colóquio Sociedades, Grémios e Instituições Científicas em Portugal, 1834-1974*”

Conferência dia 29 de Outubro - “*S. Tomé de Meliapor em fins do séc. XVII na Storia do Moghor de Niccolao Manucci*” pelo Arq. José Freire da Silva.

Conferência dia 5 de Novembro - “*O impacto da Sociedade de Geografia de Lisboa na produção científica do Almirante Teixeira da Mota*” pelo Comandante Carlos Valentim.

Conferência dia 4 de Dezembro “*Consequências da circulação geográfica de objetos artísticos: os marfins góticos franceses e a escultura portuguesa em pedra do século XIV*” pela Prof. Doutora Carla Varela Fernandes.

Entraram os seguintes sócios como Vogais da Secção:

Daniel Estudante Protásio.

António José Chrystêllo Tavares.

Durante muitos anos a Secção de História teve o grato prazer de contar entre os seus vogais com o Dr Francisco Simas Alves de Azevedo, heraldista proeminente e amigo pessoal, foi com profundo pesar que soubemos do seu falecimento. Assim é intenção desta Secção homenagear futuramente aquele que tantas horas partilhou connosco o seu saber, até sempre nobre amigo.

SECÇÃO DE HISTÓRIA DA MEDICINA - Presidente: Dr. José Luís Dória

1ª Sessão – 30 de Janeiro de 2014

Tema – “ *Alcaçarias de Alfama – Dois mil anos de História*”. – sendo oradora Cristina Moisés.

2ª Sessão – 27 de Fevereiro de 2014

Tema – Semmelweis: O Paradoxo de Mais Um Obstinado da Vida a Propósito da História da Febre Puerperal”. – sendo orador João Maria Nabais.

3ª Sessão – 29 de Março de 2014

Tema – Debate cívico sobre a “ *Colina de Santana*”.

4ª Sessão – 8 de Maio de 2014

Tema – “ *O médico Político de Rodrigo de Castro*” – sendo orador Adelino Cardoso.

5ª Sessão – 29 de Maio de 2014

Tema – “ *Tycho Brahe: Um astrónomo fabuloso no reino da Dinamarca*” – sendo orador António José Barros Veloso.

6ª Sessão – 26 de Junho de 2014

Tema – “ *História da Urologia: Visão Sintética*” - sendo orador Manuel Mendes Silva.

7ª Sessão – 28 de Julho de 2014

Tema – “ *Investigação e treino sobre Doenças Tropicais*”.- sessão incluída nas comemorações do 40º Aniversário do Programa da OMS para as Doenças Tropicais. A sessão realizou-se no Instituto de Higiene e Medicina Tropical, teve vários oradores e foi seguida da abertura de uma exposição conjunta da Universidade de York - Reino Unido e do IHMT.

8ª Sessão – 4 de Setembro de 2014

Tema – A reunião foi substituída pela participação dos seus membros no Sexto Congresso Internacional da Sociedade Europeia de História da Ciência. A sessão de abertura, no dia 4, teve lugar na Sociedade de Geografia, com a conferência de abertura “ *Communication of science and economic emulation: lessons from enlightened political economy*”.- Foi orado José Luís Cardoso

9ª Sessão – 30 de Outubro de 2014

Tema – “ *Filipe Montalto e a sua Archipathologia: um esculápio de geração portuguesa, uma obra de matriz europeia*”. – sendo oradora Joana Mestre da Costa.

10ª Sessão – 27 de Novembro de 2014

Tema – “ *Os Astros, as Doenças e o Homem – a visão de Amato Lusitano*”. – sendo oradora Maria Adelaide Salvado.

11ª Sessão – 18 de Dezembro de 2014

Eleição da Mesa da Secção de História da Medicina / SGL para o ano de 2015. – Foi eleita a única lista concorrente composta por:

Presidente: António Aires Franco Gonçalves, sócio nº 19096.

Vice-Presidente: Isabel Maria da Silva Pereira Amaral, sócia nº 20311.

1º Secretário: Manuel Mendes Silva, sócio nº 20506.

2º Secretário: Inês Luísa de Ornellas de A. da S. e Castro, sócia nº 20575.

4.23. SECÇÃO DE GEOGRAFIA DOS OCEANOS - Presidente: CAIm. José Bastos Saldanha

Mesa da Secção

Presidente: Contra-Almirante José Bastos Saldanha (sócio nº 19591),

Vice-Presidente: Prof. Doutor Henrique Souto (19804), falecido em 6 de março de 2014,

Secretário: Cte. Jorge Manuel Novo Palma (19566),

Vice-Secretário: Doutora Ana Maria Correia Ferreira (20688).

Jornadas “A Sociedade Civil e o Mar”

Durante o exercício de 2014, a Secção de Geografia dos Oceanos (doravante SGO ou Secção) deu continuidade às Jornadas “*A Sociedade Civil e o Mar*” com a finalidade de contribuir para a consciencialização pública relativamente à importância dos oceanos e das zonas costeiras, em termos dos valores que representam e dos riscos que enfrentam. As acções desenvolvidas agruparam-se em três grandes áreas:

a) “*Comemoração do Dia Nacional do Mar*” que, além de manter viva a data em que a Convenção das Nações Unidas sobre o Direito do Mar entrou em vigor em 16 de Novembro 1994, é uma oportunidade para refletir sobre a temática dos oceanos e das zonas costeiras e prestar reconhecimento público a uma individualidade ou instituição que, pela atualidade da sua obra, se tenha distinguido no desenvolvimento e divulgação da cultura do mar.

b) “*Agenda do Oceano*” atende às questões relativas ao oceano e às suas margens que foram abordadas nos âmbitos internacional, europeu e nacional, mediante a divulgação, a discussão e o acompanhamento do seu implemento.

c) “*Divulgação da Nossa Cultura do Mar*” nas suas diversas expressões, incluindo a vulgarização do conhecimento oceanográfico, de modo a contribuir para uma remozada assunção do mar, desígnio permanente de Portugal.

Importa realçar que o Programa de Atividades para 2014, designado Jornadas “*A Sociedade Civil e o Mar*”, foi aprovado na sessão de 4 de julho de 2013, tendo sido decidido manter nos próximos anos a temática “*O Oceano: Literacia e Cidadania*” das Jornadas “*A Sociedade Civil e o Mar*” – como contributo para uma perceção mais ampla em Portugal sobre o valor da literacia como elemento estruturante para uma renovada cidadania – a qual, face a uma diversificada Agenda do Oceano, pudesse também servir de multiplicador de sinergias tanto na comemoração do Dia Nacional do Mar como na divulgação da Nossa Cultura do Mar:

Principais eventos:

a) 6 de março, falecimento do Professor Doutor Henrique Souto, Vice-Presidente da Mesa da Secção, e sua evocação no 3.º Encontro da Rede Nacional da Cultura dos Mares e dos Rios e na jornada comemorativa do Dia Nacional do Mar.

b) 8 de março, sessão “*Memórias de Fragateiros*”.

c) 31 de março, na Assembleia Geral da Sociedade de Geografia de Lisboa (doravante Sociedade de Geografia ou SGL), entrega pelo Dr. Filipe Palma da bandeira da SGL de que foi portador na travessia solitária em kayak do estreito de Gerlach na Antártida, entre 13 e 21 de fevereiro de 2005.

d) 24 de abril, iniciado o plano de ação da Homenagem Nacional ao Professor Catedrático Luís Alberto Mendes-Victor.

e) 20 de maio, jornada comemorativa do Dia Europeu do Mar.

f) 30 de maio e 16 de novembro, 3.º e 4.º Encontros da Rede Nacional da Cultura dos Mares e dos Rios (RNCMR).

g) 16 de julho, celebrado o protocolo de cooperação entre SGL e a Faculdade de Letras da Universidade do Porto/Centro de Investigação Transdisciplinar “*Cultura, Espaço e Memória*” (CITCEM), regulador de forma geral das relações institucionais entre ambas as partes no sentido de dinamizar o Projeto de Pesquisa Bibliográfica sobre Culturas Marítimas.

h) 13 de outubro, celebração do Dia Internacional para a Redução de Catástrofes sob o tema “*Envelhecimento demográfico*”, integrada na comemoração conjunta da Homenagem Nacional ao Professor Mendes-Victor.

i) 16 e 17 de novembro, jornada comemorativa do “*Dia Nacional do Mar*”, organizada em parceria pela SGL e pela Câmara Municipal de Esposende.

No planeamento e execução destas ações, procurou privilegiar-se o trabalho em cooperação por intermédio de objetivos comuns, o que permitiu caminhar em parceria com diversas instituições, adiante referidas, a quem se agradece o patrocínio e apoio prestados, sem os quais não seria possível conferir a dignidade e a visibilidade indispensáveis. Uma palavra final de reconhecimento para todos os participantes nas Jornadas.

No Relatório de Gerência de 2014 foi apresentada a descrição pormenorizada das actividades desta Secção, nomeadamente o Dia Nacional do Mar comemorado a 16 de Novembro em Esposende e a 17 de Novembro na SGL. Foi apresentada a Agenda do Oceano, onde se referiu com adequado relevo as manifestações de Homenagem Nacional ao Prof. Luís Mendes Victor. Foi ainda mencionado o importante projecto de Pesquisa Bibliográfica de Culturas Marítimas.

O Programa de Atividades de 2015 foi aprovado na sessão de 10 de julho de 2014, distinguindo-se o tema para 2015 de outro a ponderar nas Jornadas “*A Sociedade Civil e o Mar*” dos anos seguintes: “*Portugal 2020 – Perspetivas de inovação e crescimento azul*”, no quadro do compromisso de Portugal com os objetivos da Estratégia Europa 2020, designado por Programa Nacional de Reformas de Portugal (Portugal 2020). O processo eleitoral conducente às eleições para a Assembleia da República, presumivelmente em outubro de 2015, compele a um ciclo de ações (cujo conteúdo seja perceptível pelo cidadão comum) a realizar no primeiro semestre de 2015 para colocar o mar e as zonas costeiras na agenda eleitoral sob o lema “*A dimensão marítima de Portugal no quadro da Estratégia Europa 2020 – Que perceção eleitoral em 2015?*”.

Correspondendo ao requisito estatutário estipulado no artigo 13º do Regulamento Privativo, os membros presentes e representados elegeram por unanimidade para os cargos da Mesa da Secção de Geografia dos Oceanos em 2015 a única lista de candidatura, a qual incluiu os seguintes vogais elegíveis, de acordo com o disposto no número 6.º do Artigo 6.º do mesmo Regulamento:

Presidente: CAlm. José Manuel Pinto Bastos Saldanha (sócio n.º 19591),

Vice-Presidente: Dr. José Hipólito Monteiro (18429),

Secretário: Cte. Jorge Manuel Novo Palma (19566),

Vice-Secretário: Doutora Ana Maria Correia Ferreira (20688).

A SGO tem participado ativamente no planeamento e execução da Homenagem Nacional ao Professor Mendes-Victor, que se iniciou em 2013 e finalizará com o lançamento do livro sobre a Vida e a Obra previsto para o dia 13 de outubro de 2015.

O Eng. Fernando Ribeiro e Castro, estimado consócio e Secretário-Geral do Fórum Empresarial da Economia do Mar, faleceu em 20 de março, vítima de doença prolongada, tendo a Secção aprovado um voto de pesar e apresentado sentidas condolências à Família enlutada. E evoca saudosamente a colaboração que incondicionalmente sempre prestou às iniciativas da SGO.

Tal como sucedera nos anos anteriores, as Jornadas “*A Sociedade Civil e o Mar*” procuraram em 2014 corresponder às expectativas inadiáveis da Sociedade Civil em torno da temática do Oceano e das zonas costeiras e deste modo contribuíram para que a Sociedade de Geografia de Lisboa pudesse plenamente honrar o seu Legado Patrimonial e a Responsabilidade Cívica inerente ao estatuto de utilidade pública.

4.24. SECÇÃO DA INDÚSTRIA - Presidente: Dr. José Manuel Braga Dias

Durante o ano a atividade desenvolvida pela Secção da Indústria foi no sentido de haver uma maior participação dos vogais nas ações levadas a cabo e procurar envolver outras Comissões e Secções, possibilitando, assim, uma visão mais global e uma maximização dos resultados sobre temas comuns ou afins.

Do mesmo modo, deu-se continuidade ao tratamento de matérias importantes e condicionantes para a indústria nacional como os de energia, o papel dos empresários na atual e difícil conjuntura, os novos e tradicionais mercados, e os fatores económicos e financeiros externos.

Das cinco grandes ações realizadas e abertas à sociedade civil, quer a nível de conferências quer em almoços debates e a seguir referidas, quatro foram realizadas por vogais das respetivas secções envolvidas.

A 9 de abril no almoço debate o Sr. Dr. Pedro Ferreira de Carvalho dissertou sobre "*Os jovens empresários em Portugal*". O palestrante deu uma visão atual do papel que os jovens empresários estão a desenvolver no sentido de criarem mais empresas e responderem aos desafios que se colocam à indústria nacional.

A 14 de maio no almoço debate o Sr. Dr. José Pedro Castanheira desenvolveu o tema "*Economia real e financeira - Porque é que os banqueiros não emprestam mais dinheiro à economia.*"

Tema pertinente para atual conjuntura financeira da banca nacional e internacional com reflexos nas empresas nacionais, a que o palestrante alertou para a situação presente e futura da banca versus empresas

A 18 de junho a Comissão Americana com a colaboração das Secções de Ciências Militares, Economia e Indústria realizou a conferência "*A primeira Guerra Mundial e o papel desempenhado pelo petróleo na logística*". Introduziu o tema o Sr. General António Domingos Barrento. O Doutor José Caleia Rodrigues dissertou sobre o mesmo. A importância que o petróleo tem vindo a desempenhar nas grandes decisões mundiais ao longo dos tempos ficou bem patente.

Como apoio da Secção de Economia tiveram lugar duas conferências.

A 30 de outubro teve lugar a conferência proferida pela senhora jornalista Margarida dos Santos Lopes subordinada ao tema "*Os desafios económicos e estratégicos no Médio Oriente e suas implicações com Portugal*". Este tema tem o máximo interesse, nomeadamente, perante a problemática do abastecimento do petróleo à Europa, e a posição da indústria nacional sobre a mudança dos mercados desta zona geográfica.

A 11 de novembro o Sr. Prof. Doutor Marco António d'Oliveira proferiu a conferência "*Ciclos Económicos e Expansão Portuguesa.*" O conferencista dissertou sobre o papel que a economia dos países tem influenciado a economia mundial em ciclo económicos, dando relevo ao papel importante que "o ciclo português" desempenhou durante a expansão portuguesa.

Dando cumprimento a uma das sugestões propostas nas reuniões de reflexão interna, de haver um maior contacto com o mundo empresarial, no dia 23 de setembro realizou-se uma visita à empresa Joca Metalomecânica. Está visita teve o maior interesse, pois foi possível ver como uma pequena empresa familiar se transformou numa moderna média empresa com respostas atempadas aos problemas de um sector que tem atravessado alguns problemas no nosso país.

Para 2015 propõe-se a mesma linha de atuação nomeadamente contribuir para a reflexão sobre a execução do Quadro Estratégico Comum 2014-2020 na sua vertente industrial. Para o próximo ano continua-se a considerar prioritário o sector energético e procurar um estreitamento com as organizações dos empresários portugueses, nomeadamente, as representam os empresários nacionais da diáspora para possibilitar soluções que conduzam a um maior desenvolvimento na internacionalização das empresas portuguesas.

Novos vogais:

- 20590 - Eng. José Luís Fraga da Silveira Viana.

- 20777 - Eng. Pedro Nuno Fernandes Custódio.

A mesa para o próximo ano ficou assim constituída.

Presidente Dr. José Manuel de Braga Dias.

V/Presidentes Sr. António Ferreira de Carvalho e Prof. Eng. Marco António de Oliveira

Secretário Dr. Pedro Ferreira de Carvalho

V/Secretário Eng. José Luís Teixeira Pedro.

SECÇÃO DE INSTRUÇÃO PÚBLICA - Presidente: Profa. Doutora Maria Helena Carvalho dos Santos

A Secção de Instrução Pública definiu na primeira Reunião de Janeiro de 2014 o Programa de Trabalho para o ano de 2014. Com o apoio do Sr. Professor João Pereira Neto, Secretário Geral Perpétuo da Sociedade de Geografia, foi concebido o Programa para esta Secção de forma a apresentar as suas conclusões no final do ano.

O PROGRAMA de TRABALHO consistiu no levantamento na Biblioteca da Sociedade de Geografia de material sobre Educação e Instrução que viesse a contribuir não só para um melhor conhecimento dos Fundos dessa Biblioteca, mas também para o estudo da questão da Instrução na generalidade, no nosso País, através do estudo de diferente documentação eventualmente arquivada na Biblioteca da SGL.

A apreciação, valorização e estudo dessa documentação foi iniciada em Fevereiro de 2014 e trabalhada profundamente até Dezembro de 2014. Para apresentação das conclusões provisórias foi realizada uma Sessão/Conferência – que por dificuldades de calendário se realizou em Janeiro de 2015.

Nessa Sessão, coordenada pela Presidente da Secção, foi revelado o trabalho do ano de 2014, que se sintetiza:

A) - Levantamento e exploração de Livros e outra Documentação relativos ao Século XVIII sobre o tema da Instrução/Educação.

B) - Apresentação do Trabalho, numa

1ª parte, sobre: - “*O Século XVIII e A Polémica do “Verdadeiro Método de Estudar”* de LUIZ VERNEY; e

2ª parte sobre: - “1892 - Congresso Pedagógico Hispano - Português – Americano – Secção Portuguesa – 1892 – Lisboa”.

- Análise e comentário sobre as comunicações apresentadas nesse Congresso de 1892.

Esta Sessão, que foi muito participada, revelou o interesse pelo trabalho desenvolvido durante um ano, sendo de aconselhar o aprofundamento desse tema e um melhor conhecimento dos Fundos da Biblioteca da SGL.

SECÇÃO DE JURISPRUDÊNCIA - Presidente: Dr. Nuno Moraes Bastos

Encontrando-se a pretérita Secção de Ciências Sociais e de Jurisprudência na situação estatutariamente prevista no art. 33.º §5º, resultou a mesma convocada pela Direcção no dia 30 de Janeiro de 2014 tendo sido para a respectiva mesa eleitos para o biénio 2014-2015 o Dr. Nuno Moraes Bastos (Presidente), o Mestre Tiago Cochofel de Azevedo (Vice-Presidente) e a Prof. Doutora Mariana Cortez (Secretária da Mesa).

No decurso do interesse suscitado pelas actividades projectadas, no âmbito das ciências jurídicas, pela actividade da Secção resultou entretanto deliberada a extinção da referida Secção, tal como então configurada, em benefício do surgimento da Secção de Jurisprudência e de uma nova Secção de Ciências da Comunicação.

Transitaram assim em funções, com o respectivo mandato, no âmbito da Mesa da Secção de Jurisprudência o Dr. Nuno Moraes Bastos, na qualidade de Presidente, e o Mestre Tiago Cochofel de Azevedo, na qualidade de Vice-Presidente.

Constituiu tarefa prioritária na actividade da Secção de Jurisprudência o incremento da participação de sócios da Sociedade de Geografia de Lisboa com formação jurídica nos respectivos trabalhos, termos em que resultaram à mesma admitidos na qualidade de vogais, Dra. Carla Neves Matias, sócia nº 20716, o Dr. Paulo Herberto da Costa Ramos Martins, sócio nº 20717, o Dr. André de Sá Machado,

sócio nº 20745, o Dr. José Costa Pinto, sócio nº 20718, o Dr. Rui Miguel Botelho Ferreira, sócio nº 20756, o Dr. Rui Ribeiro Lima, sócio n.º 20743, o Dr. João Pedro Varandas, sócio número 20755. Resultaram ainda admitidos, na mesma qualidade, a Mestre Ana Pedrosa Augusto, sócia n.º 20778.

Decorreu igualmente da Actividade da Secção de Jurisprudência a realização de várias reuniões internas, procedendo-se a reflexões específicas, informais e participadas sobre as alterações legislativas em curso e, de igual modo, sobre as perspectivas de evolução em matéria de Conformidade (*Compliance*), designadamente em matéria de prevenção do branqueamento de capitais ou sanções económicas e financeiras, para o que a Secção contou com o saber e disponibilidade do Dr. Carlos Lourenço, sócio n.º 20770 da Sociedade de Geografia de Lisboa.

Com maior visibilidade e abrangência, a Secção de Jurisprudência considerou ainda no respectivo plano de actividades:

- a 24 de Junho de 2014, no Auditório Adriano Moreira, uma Conferência subordinada ao tema “*Os desafios do Pré-Sal no Brasil e em Angola*”, que contou com o Dr. Rui Amendoeira e com o Engº José Rebelo como oradores;

- a 27 de Junho de 2014, na sala do Convívio, a almoço-debate sobre o tema “*O Código do Governo das Sociedades do Instituto Português do Corporate Governance – Oportunidade e Desafios*”, no qual foi orador o Engº Manuel Maria Agria, Vice-Presidente Executivo do Instituto Português de Corporate Governance.

SECÇÃO LUÍS DE CAMÕES - Presidente: Prof.^a. Dra. Maria Isabel Pestana de Mello Moser

A Secção Luís de Camões, realizou durante o ano de 2014 nove reuniões, sendo uma, presidida pela Sr.^a Presidente Prof.^a Dr.^a Maria Isabel Moser, uma, presidida pela Sr.^a Secretária Eng.^a Maria da Glória Almeida, e sete, presididas pelo Sr. Vice-Presidente Embaixador Dr. Abel de Lacerda Botelho, em substituição da Sr.^a Presidente, por impossibilidade física da presença desta.

As reuniões efectuaram-se de acordo com o seguinte calendário:

17 de Janeiro – Dr. Abel de Lacerda Botelho – “*A Ilha dos Amores em “Os Lusíadas” é Real? Ou Imaginária?*”
 21 de Fevereiro – Prof. Dr. José António Segurado e Campos – “*A Inês de Castro, de Camões ao Século XXI*”.
 21 de Março – Dr. Abel de Lacerda Botelho – “*Como Camões apresenta Tethys a El-Rei D. Sebastião na Dedicatória de “Os Lusíadas”*”.

11 de Abril – Dr. Abel de Lacerda Botelho – “*Reflexão sobre anteriores Comunicações apresentadas*”.
 23 de Maio – Prof.^a Dr.^a Maria Isabel Rebelo Gonçalves – “*Comparações e Símbolos nas Éclogas de Camões*”.
 20 de Junho – Dr. Abel de Lacerda Botelho – Sessão de homenagem a Luíz Vaz de Camões com o tema, “*Os Lusíadas – Bíblia Lusitana onde Luíz Vaz de Camões desvenda o conhecimento cósmico e canta a imortalidade de lusos e da Pátria*”.

24 de Outubro – Dr. Abel de Lacerda Botelho – “*Estruturação das Actividades para o ano social 2014/2015*”.

28 de Novembro – Dr. Abel de Lacerda Botelho – “*A Língua Portuguesa e Camões*”.
 19 de Dezembro – Eleição da Mesa 2015 – Nesta reunião foram eleitos para o exercício do Ano 2015, os seguintes membros:

Presidente – Prof. Cat. Dr. José António Segurado e Campos

Vice-Presidente – Prof. Dr. Eng.º Armando Tavares da Silva

Secretário – Eng.º Eurico Brandão de Ataíde Malafaia

Vice-Secretário – Prof.^a Dr.^a Maria Isabel Dias da Silva Rebelo Gonçalves

SECÇÃO DA ORDEM DE CRISTO E A EXPANSÃO - Presidente Prof. Doutor Fernando Larcher

I. A Secção “*A Ordem de Cristo e a Expansão*” realizou nos dias 23 a 26 de Julho de 2014 o “*Congresso Internacional Os Dominicanos no Mundo Luso-Hispânico, História, Arte e Património*” em co-organização com o Instituto de São Tomás de Aquino (ISTA); Centro de História de Além-Mar (CHAM) / Universidade Nova e Universidade dos Açores; o Centro de Estudos de História Religiosa (CEHR) / Universidade Católica; o Centro de Estudos em Ciências das Religiões (CECR) / Universidade Lusófona de Humanidades e Tecnologias; Centro Interdisciplinar de História, Culturas e Sociedades da Universidade de Évora (CIDEHUS)/ Universidade de Évora; e Sociedade Histórica da Independência de Portugal (SHIP).

O Congresso foi organizado em torno das seguintes áreas temáticas: Estruturas e história institucional; Correntes de espiritualidade; Acção pastoral, missões e confrarias; Património edificado, artes, iconologia e música; Horizontes intelectuais (Tomismo e neotomismos, Escola de Salamanca e Direito Natural; Assistência e ensino; Biografias de relevo; Circuitos e itinerância no mundo; Os Dominicanos na época contemporânea (extinção, restauração, actualidade); Bens e rendimentos; Bibliotecas, arquivos e fontes.

A Comissão Organizadora foi constituída pelos Prof.s Doutores Fernando Larcher, Fr.António José de Almeida, OP, e M.Madalena Pessoa Jorge Oudinot Larcher. Integraram a Comissão Científica: os Prof.Doutores Luís Aires de Barros (Presidente), Fr.António de Almeida, OP, António Matos Ferreira; Artur Anselmo, Augusto Pereira Brandão, Fernanda Olival, Fernando Larcher, Fr.Gaspar Sigaya, OP, Hugues Didier, João Paulo Oliveira e Costa, Fr.José Nunes, OP, Fr.Manuel Pereira Gonçalves, OFM, Manuela Mendonça, Maria Madalena Pessoa Jorge Oudinot Larcher, Saúl Gomes, Susana Goulart Costa, Teresa Leonor do Vale e Zulmira Santos.

Intervieram nas sessões do início e encerramento os Profs. Doutores Luís Aires de Barros, Presidente da SGL, José Nunes, OP, Presidente do Instituto São Tomás de Aquino e Fernando Larcher, Presidente da Secção “*A Ordem de Cristo e a Expansão*” em nome da Comissão Organizadora, bem como o Rev.mo Padre Fr.Pedro da Cruz Fernandes, OP, Prior Provincial da Província de Portugal da Ordem dos Pregadores.

Foram apresentadas as seguintes comunicações: AIRES GOMES FERNANDES, “*Velhas paredes, novos inquilinos – ou breve história da passagem dos mosteiros regrantes para os dominicanos*”;

ALFONSO ESPONERO CERDÁN, OP, “*Los Padres Jacinto da Silva y Francisco Oliveira, dos dominicanos portugueses en la Valencia Barroca*”; AMARO CARVALHO DA SILVA, “*A Tradição dominicano no espaço do neo-tomismo*”; ANA LÚCIA BARBOSA, “*Arquitectura dos conventos femininos da Ordem Dominicana no Sul de Portugal*”; ANA PATRÍCIA R. ALHO, “*O Ciclo da água no Mosteiro de Santa Maria da Vitória. Análise ao sistema hidráulico*”; ANA PROSÉRPPIO, “*O Convento de São Domingos de Lisboa na evolução da sua envolvência urbana*”; ANA RITA TRINDADE, “*Convento de Santana de Leiria: vivências entre a fundação e a as Invasões Francesas (1494-1811)*”; ANTÓNIO-JOSÉ DE ALMEIDA, OP, “*As pinturas de Vicente Carducho na atual Igreja de Nossa Senhora do Rosário, em Lisboa*”; ANTÓNIO MATOS FERREIRA, “*Os Dominicanos em Portugal quando oficialmente não existiam congregações*”; AUGUSTO MOUTINHO BORGES e VERA SEPÚLVEDA DE CASTELBRANCO, “*Rota Dominicana em Portugal: Património, Arquitetura e Arte*”; CATARINA MADUREIRA VILLAMARIZ, “*Mediocris domos et humiles habeant fratres nostri: especificidades da Arquitectura Dominicana em Portugal nos séculos XIII e XIV*”; CÁTIA TELES E MARQUES, “*Implantação, arquitectura e fortuna patrimonial dos conventos dominicanos em Lisboa*”; CONCEPCIÓN GARCÍA GARCÍA, “*Noticias del Convento de Santo Domingo de Santiago durante la Edad Media através de un pleito del siglo XVIII*”; DIANA LÚCIA GOMEZ-CHACON, “*Patronazgo femenino de la Orden de Predicadores en Castilla y Portugal a fines de la Edad Media: las reinas*”.

Catalina y Felipa de Lancaster"; DIANA OLIVARES MARTINEZ, "*Fray Tomás de Torquemada y Fray Alonso de Burgos: dos dominicos enfrentados en la corte de los Reyes Católicos a la luz de su actividad como promotores artísticos*"; DOMINGO L.GONZÁLEZ LOPO, "*Las cofradías de Ntra. Sra. del Rosario y del Niño Jesús como instrumento de reforma y reconquista espiritual: el ejemplo de Galicia y el Norte de Portugal (1500-1850)*"; EDITE ALBERTO, "*Manuel de Sousa Coutinho cativo em Argel: subsídio para a sua biografia*"; EDUARDO DUARTE, "*Iconografia de D.Frei Bartolomeu dos Mártires*"; EDUARDO RUIZ SÁNCHEZ, "*Patronazgo y misiones: motivaciones espirituales e intereses mundanos en la expansión de la Orden de Predicadores en el norte de España*"; EMILIO CALLADO ESTELA, "*El Dominico Portugués Fray Damián Fonseca (1573-+1633)*"; FERNANDA MARIA GUEDES DE CAMPOS, "*Escritos de Dominicanos em Bibliotecas Conventuais Portuguesas*"; FERNANDO LARCHER, "*Os primórdios da Congregação Dominicana da Índia (1548-1551)*"; FILIPA AFONSO, "*A invisibilidade do visível: a pintura de Frei Angélico à luz da teologia tomista*"; FRANCISCO CORBÓZ, "*O belo e os transcendentais em Tomás de Aquino*"; FRANCISCO FELIZOL, "*Pensamento tomista e Renée Girard*"; FRANCISCO JAVIER GÓMEZ DÍEZ, "*Del Origen a la Predicación de los Índios. Una paradoja teológica para el pensamiento del siglo XVI: Gregorio García, OP, frente a José de Acosta, SJ*"; FRANQUELIM NEIVA SOARES, "*A reforma católica na arquidiocese de Braga por D. Fr. B. dos Mártires*"; GASPAR DE ROJA SIGAYA, OP, "*Tabularium Ordinis Praedicatorum: Utilization of the Archives for the Iubilaeum 800*"; GILBERTO CORALEJO MOITEIRO, "*Singularidades de uma tradição textual: O Livro dos Ofícios da Ordem dos Pregadores, de Humberto de Romans, nos séculos XV-XVI*"; HUGUES DIDIER, "*Deus escreve direito por linhas tortas, De l'influence indirecte de l'ordre des Frères Prêcheurs dans la fondation de la Compagnie de Jésus par saint Ignace de Loyola*"; JOÃO PEDRO FERREIRA GASPAR ALVES DA CUNHA, "*Os Dominicanos e a Arquitectura Religiosa Moderna em Portugal e Espanha*"; JOSE CARLOS MENESES RODRIGUES, "*Contributo de Amarante e Baião para um roteiro turístico-religioso dominicano*"; LEANDRO GARCIA, "*Frei Nazareno Confalonri: Pintura, Arte e Evangelização no Brasil*"; MADALENA COSTA LIMA, "*Primeiro monumento nacional, 'o mais bello monumento da architectura gothica entre nós': o Mosteiro de Santa Maria da Vitória como elemento-chave da génese da consciência patrimonial portuguesa*"; MANUEL LOBATO, "*As culturas nativas e a influência política e espiritual dos Dominicanos em Timor e nas ilhas vizinhas: um relacionamento ambíguo (1550-1890)*"; MARIA JOÃO SOARES, "*Um dominicano no bispado de Cabo Verde: D. Fr. Sebastião da Ascensão OP (1611-1614)*"; MARIA LUISA JACQUINET, "*Formas e vivências da clausura nos mosteiros de Dominicanas de Lisboa- subsídios para um estudo*"; MARIA MADALENA PJ OUDINOT LARCHER, "*As doutrinas tardias do padroado: reflexos tardios da Escola de Salamanca*"; MARIA TERESA CABRITA FERNANDES CADETE, "*A simbologia iluminada na pintura de Fra Angelico*"; MARIO COTELO FELÍPE, "*Conservad, Señora mía, los cofrades del Rosario. Aproximação histórico-artística a las Cofradías del Rosario en la Diócesis de Santiago de Compostela*"; MARISA COSTA, "*As Obras Manuelinas do Mosteiro de S. Domingos de Lisboa*"; MIGUEL ÂNGELO PORTELA, "*O Convento de Nossa Senhora da Luz de Pedrógão Grande: A sua importância no espaço e no tempo*"; PAOLA NESTOLA, "*Entre Península Ibérica e Vice Reino de Nápoles: Bispos dominicanos na época dos Habsburgos*"; PATRÍCIA MONTEIRO, VITOR SERRÃO e MILENE GIL CASAL, "*As pinturas murais do Convento da Saudação de Montemor-o-Novo*"; PAULA PITA GALÁN, "*La Orden de los Predicadores y el Patrocinio Arquitectónico: Promotores y Maestros de Obras Dominicos en el Noroeste de España*"; PAULO ALEXANDRE ALVES, "*Dois bispos dominicanos no século XX: Domingos Maria Frutuoso (1867-1949) e Francisco Rendeiro (1915-1967)*"; PAULO FALCÃO TAVARES, "*Convento dominicano de Nª Senhora da Consolação de Abrantes*"; PEDRO VELEZ, "*Espírito dominicano e 'espírito franciscano' no pensamento político ocidental*"; RICARDO FIGUEIREDO, "*A actualidade de São Tomás de Aquino, Metodologias, movimentos e tendências*"; ROSA MARGARITA CACHEDA BARREI-

ROS, “*La influencia de la Orden de los Dominicos en la creación del lenguaje contrerreformista*”, ROSA TRINDADE FERREIRA, CARLOS REVEZ INÁCIO, FERNANDO ANDRADE LEMOS, JOSÉ ANTÓNIO SILVA, “*A Ordem Dominicana no Lumiar – Quinta dos Frades da fundação à actualidade*”; RUTE DE SOUSA, “*Teresa Saldanha: o espírito dominicano no feminino*”; SÉRGIO DIAS BRANCO, “*Frei Betto em Cuba*”; e SÉRGIO RIBEIRO PINTO, “*T*” *raços gerais da historiografia portuguesa produzida sobre dominicanos na época contemporânea*”.

Complementaram o Congresso visitas ao Mosteiro de Santa Maria da Vitória, na Batalha, ao Convento de São Domingos de Benfica, à Capela de S. José e ao Museu na Casa Mãe da Congregação das Dominicanas de Santa Catarina de Sena, e ao Convento de São Domingos de Lisboa (antigo).

II. Conferências

No âmbito do “*Seminário permanente A Ordem de Cristo e a Expansão*” realizaram-se as seguintes conferências:

- no dia 7 de Abril, “*Convento de Cristo – A gestão de um monumento*”, proferida pela Prof. Doutora Arq. ta Andreia Galvão, Directora do Convento de Cristo;
- no dia 5 de Maio, “*Os Bens da Ordem de Cristo na Lisboa Manuelina*”, proferida pela Mestre Marisa Costa;
- no dia 2 de Junho, “*A cerca do Convento de Cristo*”, proferida pelo Arq. Álvaro Barbosa;
- no dia 3 de Novembro, “*Onde está sepultado D. Lopo Dias de Sousa, último mestre eleito da Ordem de Cristo*”, proferida pelo Prof. Doutor Fernando Larcher.

III. Em reunião de 9 de Dezembro, foram aprovados por unanimidade, para membros da secção: D. Segismundo Carlos José Empis de Bragança, Prof. Doutor Manuel Cardoso Furtado Mendes e Prof. Doutor Pedro Rebelo Botelho Alfaro Velez.

IV. Dentro das actividades planeadas para o ano de 2014, são de destacar:

- o prosseguimento do “*Seminário permanente A Ordem de Cristo e a Expansão*”, a ser desenvolvido em parceria com o CHAM – Universidade Nova / Universidade dos Açores, Centro de Estudos de História Religiosa da Universidade Católica de Lisboa, Centro Interdisciplinar de História, Culturas e Sociedades da Universidade de Évora (CIDEHUS)/ Universidade de Évora, Cátedra “*A Ordem de Cristo e a Expansão*” e o Centro de Ciências da Religião, ambos da Universidade Lusófona, Grupo dos Amigos do Convento de Cristo, Instituto Histórico da Beira Côa, bem como com a colaboração de várias autarquias.

- o Congresso “*Os Jerónimos no Mundo Luso Hispânico. História, Arte e Património*”, a realizar de 22 a 25 de Julho.

V. Foi reeleita por unanimidade para o ano de 2105 a seguinte mesa:

Presidente – Prof. Doutor Fernando Larcher

Vice-Presidente - Prof. Doutor Arqto. Augusto Pereira Brandão

1º Secretário – Eng. Augusto Medina da Silva Folque Gouveia

2º Secretário – Mestre Arqto. Carlos Alberto Damas Gonçalves Ganhão

SECÇÃO DO ORDENAMENTO TERRITORIAL E AMBIENTE - Presidente: Eng. Silvino Pompeu dos Santos

A Secção teve 3 reuniões regulares durante o ano de 2014, realizadas em 27 de Janeiro, 21 de Julho e 3 de Novembro.

Na reunião de 27 de Janeiro teve lugar a eleição da Mesa da Secção para o ano de 2014, na qual foi reconduzida a Mesa anterior, sendo constituída por: Silvino Pompeu Santos (Presidente), Sérgio Claudino (Vice-Presidente) e Luís Baltazar (Secretário).

A Secção organizou durante o ano de 2014 quatro importantes eventos.

No dia 28 de Janeiro teve lugar um colóquio sobre o tema “*Rede Ferroviária de Bitola Europeia*”, organizado conjuntamente com a Secção de Transportes. Teve a participação dos seguintes oradores: Prof. L. Aires de Barros, Presidente da SGL - “*Apresentação*”; Eng. L. Cabral da Silva - “*Integração nas redes transeuropeias*”; Eng. S. Pompeu Santos - “*Uma solução prática e sustentável*”; Eng. L. Mira Amaral - “*A visão da indústria*”. O evento foi muito participado, com mais de cinco dezenas de participantes.

No dia 26 de Março teve lugar uma conferência proferida pela Professora Idalina Sardinha, do Instituto Superior de Economia e Gestão (ISEG), intitulada “*Projecto REHMINE: Contribuição para a Regeneração da Mina de São Domingos*”, a qual contou com cerca de uma dezena de participantes.

No dia 30 de Maio teve lugar uma conferência proferida pelo Professor Paulo Dias Correia, Director-Geral da Direcção Geral do Território, sob o tema “*O novo Regime da Política de Solos, de Ordenamento do Território e de Urbanismo*”, a qual foi também muito participada, com cerca de duas dezenas de participantes.

No dia 6 de Junho foram organizadas as Jornadas “*Os Jovens e o Território. O Projecto Nós Propomos! na Cidade de Lisboa*”, destinado aos alunos do ensino secundário, com a apresentação de uma selecção de 6 trabalhos realizados na Escola Secundária de Maria Amália Vaz de Carvalho e no Colégio de Santa Doroteia, dos 7 trabalhos mais bem classificados. Tratou-se de um evento muito animado, com a presença de mais de seis dezenas de participantes, entre alunos, professores e familiares.

No dia 10 de Novembro, teve lugar uma conferência proferida pelo Doutor João Vasconcelos, da Escola Superior de Turismo e Tecnologia do Mar de Peniche - Instituto Politécnico de Leiria, intitulada “*Bioclima e habitação. A exposição ao frio como factor de risco da doença cardiovascular*”, a qual contou com cerca de uma dezena de participantes.

Em Setembro há que lamentar o falecimento do Ten. Cor. António Silva e Castro, um membro muito dedicado e activo da Secção.

SECÇÃO DE SOLIDARIEDADE E POLÍTICA SOCIAL - Presidente: Prof. Cat. Hermano de Almeida Carmo

No dia 06/Janeiro/14 a secção constituída por Fausto Robalo Amaro, Hermano Duarte de Almeida e Carmo, João Pereira Neto, Luiz Gonzaga Soares Ribeiro e Vítor Serra de Almeida, elegeu para o ano civil de 2014 os seguintes membros:

Presidente: Hermano de Almeida e Carmo

Vice-Presidente: Luiz Gonzaga Soares Ribeiro

Secretário: Vítor Serra de Almeida

Seguidamente, foi apresentado, discutido e aprovado o Plano de Atividades da Secção de Solidariedade e Política Social. Para o seu primeiro ano de atividade, a SSPS entendeu ser conveniente programar um ciclo de eventos (conferências e painéis) subordinados ao título genérico “*A solidariedade: uma perspetiva global*”.

Tal programa, partiu da constatação de que as religiões têm sido, ao longo da história, as grandes estruturadoras de valores das sociedades humanas, mesmo daquelas que sofreram processos de secularização mais evidentes.

Deste modo e sendo a multiculturalidade um dos traços marcantes da sociedade portuguesa, diversos especialistas foram convidados a partilhar o seu saber, sobre o modo como as várias tradições religiosas representam e praticam a solidariedade.

As sessões, decorreram todas no auditório Adriano Moreira, em sessões de aproximadamente duas

horas, ao fim da tarde, e foram gravadas pela equipa da Universidade Aberta, parceira da Sociedade de Geografia de Lisboa neste projeto.

Com esta medida foi possível registar em suporte audiovisual todas as sessões, prevendo-se a sua utilização futura, quer sob a forma de *recursos abertos online*, quer sob formatos mais clássicos como os formatos DVD ou mesmo scripto.

No âmbito da parceria, a UAb comprometeu-se a difundir em tempo real os eventos, através do mecanismo de *streaming*, o que permitiria difundi-los para todo o Mundo. Infelizmente tal não foi possível, em virtude da SGL não possuir ligação à Internet a partir do auditório. Ficou no entanto o compromisso assumido pelo professor Fausto Amaro, que iria envidar todos os esforços para poder dotar aquela sala das necessárias ligações.

A circunstância de as sessões se realizarem às 17h30 e em dias de semana condicionou um pouco a dimensão da assistência, que oscilou entre quinze e trinta pessoas. Apesar de relativamente reduzida, a sua participação nos debates finais foi sempre elevada, denotando grande interesse pelos temas em debate.

A primeira sessão, realizou-se no dia 25 de Fevereiro com o título genérico de “*Dom e reciprocidade: a solidariedade como constante cultural*”.

A sessão foi iniciada pelo presidente da SPSP que, antes de apresentar os convidados, procurou fundamentar o tema geral do ciclo de eventos na tese da *importância* e da *urgência* da discussão sobre a solidariedade como valor universal.

Seguidamente, o professor doutor Carlos Piteira, do ISCSP/UL fez uma apresentação sobre o *dom e a reciprocidade nas culturas tradicionais*, sublinhando o valor da solidariedade como constante cultural.

Apresentando e analisando um estudo de caso por si investigado, a professora doutora Sónia Frias descreveu um sistema de solidariedade informal que observou e estudou em Maputo, entre mulheres muito pobres, na altura da guerra civil.

A segunda sessão, intitulada “*A solidariedade nas tradições asiáticas*”, ocorreu no dia 27 de Junho. Para ela foram convidados os seguintes especialistas:

A mestre Tânia Ganito (ISCSP/UL), que fez a apresentação do tema e dos convidados.

O professor doutor Pedro Matias (ISCSP/UL), que falou sobre “*A solidariedade na tradição hinduísta*”.

O professor doutor Paulo Borges (Faculdade de Letras da Universidade de Lisboa e vogal da direção da União Budista Portuguesa), que refletiu sobre “*A solidariedade na tradição budista*”.

O professor doutor António Barrento (Faculdade de Letras da Universidade de Lisboa e da Universidade Católica Portuguesa), que fez uma comunicação sobre “*a solidariedade nas tradições confucionista e taoísta*”.

A professora doutora Irene Rodrigues (ISCSP/UL), que fez um comentário geral aos contributos dos colegas e lançando o posterior debate.

A terceira sessão, intitulada “*A solidariedade na tradição judaica*”, e efetivada em 28 de Outubro, assumiu a forma de uma conferência.

Para o efeito foi convidado o doutor Joshua Ruah, médico e Presidente da Assembleia Geral da Comunidade Judaica Portuguesa. Desempenhou as funções de apresentadora e comentadora a professora doutora Marina Pignatelli do ISCSP/UL, convidada para o efeito dada a sua condição de especialista em Judaísmo.

Para completar as atividades previstas e aprovadas para 2014 mas ainda não realizados por dificuldades de agendamento, estão ainda previstos três eventos, que se esperam concretizar ao longo do primeiro semestre de 2015:

- A solidariedade nas tradições cristãs
- A solidariedade nas tradições islâmicas
- A solidariedade no Estado Social Europeu

SECÇÃO DE TRANSPORTES - Presidente: Prof. Doutor Jorge Paulino Pereira

1. Almoços-reunião

Manteve-se a boa prática dos anos anteriores, de fazer, mensalmente, uma reunião de secção à hora de almoço, na Sociedade de Geografia de Lisboa. A participação nestes almoços-reunião foi muito variável, havendo uma dezena ou mais de participantes em cada mês.

Para além de um salutar convívio, estes encontros permitiram fazer o ponto da actividade mensal da secção. Ali se prepararam as iniciativas a levar por diante nos meses seguintes, se fez a distribuição de tarefas pelos confrades e, sobretudo, se organizaram as sessões/conferências. Paralelamente, durante o almoço, verificou-se sempre uma troca de impressões muito útil sobre os temas dos Transportes, na actualidade. Apenas nos 2 meses de férias se verificou a suspensão destes almoços/reuniões, tal como tem acontecido todos os anos.

2. Sessões/Conferências no ano de 2014

Em 2014, organizaram-se as sessões, a seguir discriminadas, que contaram com uma assistência muito variada. Estima-se que, em média, tivesse havido uma vintena a uma trintena de participantes. Contudo, certas conferências foram muito concorridas, e em dois casos, verificou-se mesmo uma elevada participação, da ordem das muitas dezenas de assistentes.

As sessões versaram temas relacionados predominantemente com o Transporte Marítimo e Fluvial (5 sessões), com o Transporte Ferroviário (2 sessões), com o Transporte Rodoviário (1 sessão) e com o Transporte Aéreo (1 sessão). Contudo, quase sempre, as várias intervenções trataram os assuntos num contexto de integração e de intermodalidade entre modos de transporte.

Neste ano de 2014, as sessões/conferências organizadas pela Secção de Transportes foram as seguintes: 28 de Janeiro 2014 - *“Rede Ferroviária de Bitola Europeia”*.

Foram oradores o Prof. L. Aires de Barros, Presidente da SGL, o Eng. L. Cabral da Silva que falou sobre *“Integração nas redes transeuropeias”*; o Eng. S. Pompeu Santos que discursou sobre a temática *“Uma solução prática e sustentável”*; e o Eng. L. Mira Amaral que abordou o tema *“A visão da indústria”*.

O confrade promotor da sessão foi o Eng. Luís Cabral da Silva;

Sessão de 18 de Fevereiro 2014 *“Desafios e oportunidades colocados a Portugal pela abertura do “novo” Canal do Panamá”*.

Foram oradores os Senhores Dr. João Franco (Presidente do Porto de Sines), o Prof. Augusto Felício (ISEG) e o Prof. J. Paulino Pereira (IST).

O confrade promotor da sessão foi o Prof. J. Paulino Pereira;

Sessão de 20 de Março de 2014 *“Céu único Europeu - vantagens e desvantagens para Portugal”*.

Foram oradores os Senhores Eng. Luís Coimbra (Presidente da NAV) e o Comandante Pedro Santa Bárbara (Presidente da APPLA).

O confrade promotor da sessão foi o Prof. J. Paulino Pereira;

Sessão de 16 de Abril de 2014 (esta sessão não se realizou por ter sido cancelada pelo Secretário de Estado dos Transportes, à última hora) *“O Plano Estratégico de Transportes e Infra-Estruturas (PETI)”*.

O Senhor Secretário de Estado das Infraestruturas, Transportes e Comunicações, Dr. Sérgio Silva Monteiro faria a apresentação do tema, estando previsto, como orador, o Sr. Dr. José Eduardo Carvalho, Presidente da AIP, que tinha sido o Coordenador do Grupo de Trabalho.

O confrade promotor da sessão foi o Prof. J. Paulino Pereira;

Sessão de 7 de Maio de 2014 *“O Sistema Nacional de Busca e Salvamento Marítimo”*.

Foram oradores os Senhores Capitão-tenente Pedro de Lucena Coelho Dias (Marinha) e o Major António José Tavares Monteiro (Força Aérea).

O confrade promotor da sessão foi o Comandante Adriano Beça Gil;

Sessão de 4 Junho 2014 “*Acidentes de Poluição Marítima - Políticas e Meios de Intervenção*”.

Foram oradores os Senhores Almirante Álvaro Cunha Lopes, Director Geral da Autoridade Marítima (DGAM) e a Dr^a Teresa Cunha, Project Officer, European Maritime Safety Agency (EMSA).

O confrade promotor da sessão foi o Almirante Victor Gonçalves de Brito;

Sessão de 25 de Junho de 2014 “*Marinha Mercante. Que Futuro?*”

Foram oradores os Senhores Almirante Alexandre Fonseca, Eng. Gonçalves Viana e Eng. Jorge Almeida.

Os confrades promotores da sessão foram o Almirante Alexandre da Fonseca e Eng. José Gonçalves Viana;

Sessão de 24 de Outubro 2014 “*Transporte Ferroviário - Bitola Europeia, melhorias económicas e oportunidades perdidas*”.

Foram oradores os Senhores Engenheiros Cabral da Silva, Carlos Martins e Mário Ribeiro.

O confrade promotor da sessão foi o Eng. Luís Cabral da Silva;

Sessão de 31 de Outubro de 2014 “*Transporte Rodoviário - Políticas e projecto rodoviário em Portugal*”.

Foram oradores os Senhores Prof. Jorge Paulino Pereira, Prof. Armando Teles Fortes e Eng. António Teixeira.

O confrade promotor da sessão foi o Prof. J. Paulino Pereira;

Sessão de 7 de Novembro 2014 “*Transporte Marítimo - Canal do Panamá, Canal da Nicarágua, Perspectivas para Portugal*”.

Foram oradores os Senhores Almirante António Balcão Reis e o Engenheiro Artur Manuel Pires.

Os confrades promotores da sessão foram o Almirante A. Balcão Reis e Prof. J. Paulino Pereira

3. Colaboração na Revista da Marinha

Tal como nos anos anteriores, a Secção de Transportes prestou a sua colaboração na “*Revista de Marinha*” inserindo artigos de confrades que ocuparam em média 2 das páginas de cada um dos números daquela conceituada publicação. Esta iniciativa só é possível devido ao amável convite do Director da Revista e nosso confrade, Almirante Henrique da Fonseca.

SECÇÃO DE TURISMO - Presidente: Dra. Ana Cristina Pereira Neto

No âmbito da Candidatura do Montado a Património da Humanidade, que está a ser preparada pela Entidade Regional de Turismo do Alentejo, foi realizado no dia 10 de Dezembro 2014 pelas 15h00, um Colóquio intitulado “*Montado – uma visão interdisciplinar*”, promovido pelas Secções de Turismo e de Antropologia e pela Comissão de Protecção da Natureza, cujo programa se apresenta:

- 15h00 - Abertura

- 15h15 - Professor António Vermelho do Corral (Presidente da Secção de Antropologia)

“*O Montado. Sobre com ou sem montado. A simbiose do Património Natural com o Património Cultural Material e Imaterial*”.

- 15h45 - Professora Ana Pereira Neto (Presidente da Secção de Turismo) “*O Montado e o Turismo*”.

- 16h15 - Professor Eng.º Eugénio Sequeira (Vice- Presidente da Comissão de Protecção da Natureza)

“*O Montado, as alterações climáticas e a conservação da natureza*”.

- 16h45 - Debate

Após o debate a secção reuniu para eleição da mesa do ano de 2015, tendo sido aprovada a lista com a seguinte constituição:

Presidente - João Martins Vieira

Vice-Presidente - Ana Pereira Neto

Secretária - Maria João Pereira Neto

Vice-Secretário – Manuel Rosado Caldeira Pais

ACTIVIDADES DA BIBLIOTECA

Professor Doutor João Pereira Neto
Diretor

A Biblioteca da Sociedade de Geografia de Lisboa (BSGL) foi frequentada, durante o ano de 2014, por 1595 leitores, o que representa uma média de cerca de 145 leitores mensais. Os meses com maior afluência foram fevereiro e junho, facto que poderá estar relacionado com o calendário académico. Estes valores referem-se exclusivamente a leitura presencial, não estando por isso contabilizadas, todas as consultas via *e-mail* e telefónicas que, são hoje em dia, muito significativas.

Mais que os leitores habituais, sócios e não sócios, é pertinente traçar o perfil dos leitores que, pela primeira vez, frequentaram a BSGL. A partir das suas fichas de inscrição sabe-se que dos 125 novos leitores, cerca de metade (51%), são de nacionalidade portuguesa. Os novos leitores de outros países da CPLP representaram cerca de 31%, com particular destaque para o Brasil (15,2%), Angola (8,0%), Moçambique (4,8%) e Cabo Verde (3,2%). Os novos leitores europeus representaram 9,6% e os provenientes do Continente Americano, com exceção do Brasil, cerca de 8%, destacando-se os oriundos dos E.U.A (4,0%) e Canadá (2,4%).

A média etária dos novos leitores foi de 40 anos. Em termos profissionais, a grande maioria eram estudantes universitários, professores e investigadores.

Estes novos leitores recorreram à BSGL, em grande parte, para realização de trabalhos académicos. Destes, destacaram-se mais uma vez, as teses de Doutoramento (29,3%), Mestrado (13,6%) e outros trabalhos universitários (14,4%). As pesquisas para fins de publicação representaram 12,0%.

Dos investigadores que preparavam as suas teses de Doutoramento, 48,4% eram portugueses, 18,1% brasileiros, 12,1% moçambicanos e 9,0% americanos.

Quanto aos temas destas pesquisas destacaram-se, como tem vindo a ser habitual, os temas africanos (69,69%), seguindo-se os temas brasileiros, embora com uma percentagem muito inferior (9,3%). Importa referir que, a maioria dos Doutorandos brasileiros, debruçaram-se sobre temas africanos.

Quanto às universidades frequentadas por estes novos leitores, destacaram-se a nível nacional a Universidade Nova de Lisboa, a Universidade de Lisboa e a Universidade de Coimbra. No que diz respeito às universidades estrangeiras, mais uma vez a diversidade foi notória, destacando-se as brasileiras como a Universidade Federal da Bahia, Universidade de São Paulo, do Rio de Janeiro, Federal Fluminense, do Rio Grande do Sul, do Rio Grande do Norte, Federal de Santa Catarina, Federal de Mato Grosso e Pará. Destacaram-se também algumas universidades norte-americanas e europeias, nomeadamente a Michigan State University, University of New York, University of New Mexico, Princeton University, Wageningen University, Université Bordeaux Montaigne e Universidad Complutense de Madrid. Das universidades africanas refira-se a Universidade Agostinho Neto e a Universidade Eduardo Mondlane.

Para além das pesquisas de Doutoramento, devem salientar-se outras pela sua especificidade. Mais concretamente uma pesquisa de apoio à intervenção arqueológica na cidade de Mbanza Kongo (antigo Reino do Congo), outra investigação relacionada com o Plano Nacional da Água em Angola, e ainda uma sobre a História de Maquela do Zombo, solicitada por esta administração municipal angolana.

No contexto de todas estas investigações, foram pedidas 52 reproduções fotográficas de alguns dos

documentos estudados, a maioria das quais para incorporação em teses académicas, realização de conferências ou publicações de artigos ou obras.

Até ao fim de Dezembro de 2014 foram realizados 4984 registos informáticos, tendo a base de dados nesta data 53260 entradas. Destes novos registos, 55,3% referem-se a monografias, 42,5% a registos analíticos e 2,2% a publicações em série. A catalogação de cartografia representou, no âmbito geral, 8,24%.

Deram entrada na BSGL 288 novas monografias, maioritariamente por oferta (227), mas também ao abrigo de relações de permuta com outras instituições nacionais e estrangeiras (55) e por compra (6). Assinale-se que, no âmbito das ofertas, 13%, resultaram de solicitações a editores e autores, o que revela uma boa aceitação do mundo editorial aos pedidos da BSGL e traduz o prestígio desta instituição.

Dos ofertantes destacaram-se a título pessoal o Sr. Professor Doutor Fausto Amaro, a Sr.^a Professora Doutora Maria Beatriz Rocha Trindade e o Sr. Dr. Mário Beja Santos. Em termos institucionais devem ser mencionadas as Edições Almedina, assim como as Edições Colibri e os Livros Horizonte

A cooperação com outras instituições manifestou-se também, com a continuação das permutas do Boletim da Sociedade de Geografia de Lisboa com publicações científicas de outras instituições. No fim do ano, vigoravam 55 permutas portuguesas e 78 estrangeiras (54 das quais europeias). Acresce que, para além destas permutas, são assinadas mais 6 revistas estrangeiras, maioritariamente inglesas. Pode assim a BSGL, continuar a fornecer aos seus leitores, um vasto número de publicações seriadas, algumas das quais únicas no país.

Nos últimos anos, a BSGL tem vindo a organizar mostras bibliográficas e/ou cartográficas, por ocasião de algumas conferências ou para acompanhar algumas visitas à Instituição, com o intuito de divulgar o seu riquíssimo e variado acervo, por vezes pouco conhecido. Este ano estas mostras acompanharam os seguintes eventos:

- Exposição organizada pela Direcção-Geral do Território, “*O Marégrafo e a sua Relevância Científica*” – 12 a 19 de maio;
- Seminário “*A Etnografia e as Belas-Artes*”, organizado pelas secções de Etnografia e Arte e Literatura – 5 de junho;
- Conferência “Reconfigurações Espaciais. Diferenciação social em cidades de Angola e Moçambique, organizada pelo Instituto Universitário de Lisboa, ISCTE, Fundação para a Ciência e Tecnologia e Comissão Africana da SGL – 20 de julho;
- Congresso Internacional “*Os Dominicanos no Mundo Luso-Hispânico*” – 23 a 26 de julho;
- Colóquio “*À descoberta dos arqueólogos na Europa: o caso de Portugal*”, promovido pela Secção de Arqueologia – 3 de outubro;
- A mulher e a Arqueologia, organizado pela Secção de Arqueologia – 21 de outubro;
- Conferência “*A Heráldica da Guiné Equatorial*”, organizada pela Secção de Heráldica – 23 de outubro;
- Conferência “*O Teatro Romano de Lisboa*”, promovido pela Secção de Arqueologia – 6 de novembro;
- Ciclo de conferências por ocasião dos 450 anos do nascimento de Shakespeare, promovido pelo Instituto de Cultura Europeia e Atlântica e Secção de Literatura da SGL – 19 de novembro. Nesta mostra, deu-se especial destaque às traduções de D. Luís I, importante figura na História desta Instituição;
- Seminário “*A Arqueologia em África – Conceitos, práticas e projectos*”, promovido pela Secção de Arqueologia – 26 de novembro
- Seminário Portugal e Suécia no tempo da Rainha Cristina, organizado pela Embaixada da Suécia e Secção de Genealogia, Heráldica e Falerística da SGL – 10 de dezembro

Para além destas mostras, foram exibidos alguns documentos cartográficos e bibliográficos por ocasião das muitas visitas efetuadas à SGL. Além das visitas de universidades e escolas secundárias, desta-

quemos a visita das Embaixatrizes em Portugal dos seguintes países: Angola, Argentina, Bangladesh, Brasil, Canadá, Chile, China, Coreia do Sul, Eslováquia, França, Geórgia, Itália, Luxemburgo, Perú, Roménia, Suécia e Turquia.

Na sequência do trabalho iniciado em 2013, concluiu-se a catalogação informática de todas as publicações da SGL, colmatando uma importante lacuna na nossa base de dados. Esta informatização está já disponível para as pesquisas a realizar no âmbito das comemorações dos 140 anos da SGL, o que ajudará não só a compreender a História da Instituição, mas também o importante papel da SGL na História das Ciências.

ACTIVIDADES DO MUSEU ETNOGRÁFICO

Professor Doutor João Pereira Neto

Diretor

Prof.^a Doutora Manuela Cantinho

Curadora

O Museu desempenhou as suas funções nas diversas vertentes com regularidade. Destacamos as seguintes actividades:

I - Estudo e reorganização de colecções

Galeria 1 – Oriente

Trabalhos realizados:

- a) Levantamento e identificação de cerca de 2000 objectos, expostos e em reserva; limpeza superficial e acondicionamento dos mesmos.
- b) Estudo das colecções a expor (China, Índia, Timor e Nova Guiné).

II. Revalorização do espaço expositivo

Trabalhos realizados:

1. Substituição do sistema iluminação

- O sistema de iluminação desta galeria encontrava-se num estado de degradação acentuado. Tratava-se de uma instalação, com várias décadas, que apresentava sérios riscos de incêndio e que provocava uma degradação acelerada dos objectos expostos.
- Substituídos os balastros ferromagnéticos por balastros electrónicos (menor aquecimento e menor consumo de energia).
- Substituídas as lâmpadas fluorescentes por lâmpadas T8 58/840 com protecção ultravioleta.
- Substituição da cablagem e instalação de conector/sinalizador e reguladores de fluxo luminoso.

2. Vitrinas

Trabalhos efectuados:

- Revestimento interior das vitrinas com painéis MDF (costas, base e tecto) e sua pintura.
- Anodização de peças de alumínio p/ colocar prateleiras.

III. Fototeca /sector de digital /estúdio de fotografia /design gráfico

A fototeca tem dado continuidade ao levantamento dos conteúdos fotográficos (papel), organização, limpeza, digitalização e acondicionamento das espécies.

Foi adquirido novo equipamento informático e de digitalização para fazer face ao volume de trabalho. Deu-se continuidade à digitalização de negativos de vidro.

Procedeu-se à digitalização de imagens da fototeca para satisfazer pedidos externos.

Cobertura de alguns eventos realizados na SGL - nomeadamente pelas comissões, secções, exposições, congressos e visitas de personalidades -, o que tem permitido enriquecer o arquivo.

Satisfação dos pedidos feitos na Biblioteca da SGL: nomeadamente a reprodução de espécies cartográficas, documentos dos reservados ou de livros acima de A3. Tarefa que contribui para os resultados financeiros que no ano em apreço atingiram o valor de 2.186€.

Levantamento fotográfico do acervo do museu, para responder a pedidos de empréstimo, nacionais e estrangeiros, tendo em vista a sua publicação nomeadamente em catálogos.

No âmbito do processo de revalorização da Galeria 1 (Oriente) e do respectivo estudo das colecções da China, Índia e Timor, foi necessário proceder: a um levantamento fotográfico exaustivo dos objectos aí expostos e acondicionados; à cobertura fotográfica das operações de higienização e reacondicionamento dos objectos. Neste contexto realizaram-se cerca de 3500 imagens.

Para memória futura procedeu-se ao acompanhamento fotográfico das obras então realizadas (recuperação das vitrinas e alteração do sistema de iluminação das mesmas).

IV. Divulgação

Realizaram-se visitas guiadas ao Museu da SGL, mediante marcação prévia. O número de visitantes – nacionais e estrangeiros – estima-se em cerca de 900.

Deu-se início à reformulação do *site* e efectuou-se o lançamento de uma plataforma de pesquisa bibliográfica sobre culturas marítimas. Salienta-se que em média, durante os últimos nove meses, houve entre 500 e 1000 (com um pico em Janeiro) visitas mensais ao site da SGL. Destacam-se para além de Portugal (12408), os Estados Unidos da América (7681), o Brasil (2911), a Índia (1170), Angola (922) e o Reino Unido (918).

O museu tem vindo a colaborar com museus nacionais e estrangeiros, tendo em vista a organização de exposições.

Concepção gráfica e acompanhamento editorial das publicações da SGL: nomeadamente o Boletim e as Memórias (paginação, edição electrónica, tratamento de imagens e acompanhamento da impressão).

Concepção e produção de desdobráveis, impressos e cartazes, com especial destaque para o cartaz relativo aos “*140 Anos da Sociedade de Geografia de Lisboa*”.

De salientar a notícia, publicada a 9 de Janeiro no jornal “*El País*”, na qual se destacam os dez museus que reúnem o conjunto patrimonial mais relevante relativo às explorações europeias. O Museu da Sociedade de Geografia de Lisboa é considerado o sexto mais importante.

V. Parcerias / Apoio científico

A curadora do Museu tem vindo a realizar estudos comparativos com colecções congéneres (ex: Museu Antropológico da Universidade de Coimbra).

No âmbito do apoio científico, a curadora tem vindo a colaborar com os museus Nacional de Arqueologia e da Academia das Ciências de Lisboa na identificação e classificação das suas colecções etnográficas extra-ocidentais.

VI. Palestras/Comunicações

Manuela Cantinho - Proferiu uma palestra no Museu Nacional de Arqueologia (MNA), subordinada ao tema “A máscara *Dembo* do MNA”.

Manuela Cantinho - Colaborou no catálogo e na exposição do MNA “*África Reencontrada: o ritual e o sagrado em duas colecções públicas portuguesas*”.

Manuela Cantinho – Autora das 17 entradas sobre o património cultural da SGL, no âmbito do projecto “*Sharing History Arab World-Europe 1815-1922*”, Museum With No Frontiers-MWNF (ficará on-line em 2015).

Rogério de Sousa – “*Style and composition: a genealogical perspective on coffin decoration (21st Dynasty)*”, “*Colloquium Ancient Egyptian Coffins: craft traditions and functionality*”, Monday 28 July and Tuesday 29 July 2014 BP Lecture Theatre, British Museum.

Rogério de Sousa – “*Body, Cosmos and Eternity*”, *Archaeopress Egyptology* 3, pp. 91-110, Oxford OX2 7ED.



GOVERNO DE
PORTUGAL

SECRETÁRIO DE ESTADO
DA CULTURA

