

SOCIEDADE DE GEOGRAFIA DE LISBOA

NÚMERO ESPECIAL DEDICADO À ANTROPOLOGIA
DO AMBIENTE

SPECIAL ISSUE ON ENVIRONMENTAL
ANTHROPOLOGY



LISBOA 2014

SOCIEDADE DE GEOGRAFIA DE LISBOA
Rua das Portas Santo Antão, 100 - 1150-269 Lisboa
Tel. 21 342 54 01 - 21 342 50 68 Fax. 351 21 346 45 53
email: geral@socgeografialisboa.mail.pt www.socgeografialisboa.pt

SOCIEDADE DE GEOGRAFIA DE LISBOA

MEMÓRIA

NÚMERO ESPECIAL DEDICADO À ANTROPOLOGIA
DO AMBIENTE

SPECIAL ISSUE ON ENVIRONMENTAL
ANTHROPOLOGY

Coordenação de/Eds.
C. Casanova & S. Frias

2014

NOTA

A ideia de preparação desta Memória surgiu em 2009. Nessa altura se reuniu a maior parte dos textos que a compõem. Dificuldades na obtenção de patrocínios para a sua publicação acabaram por atrasar esse objectivo.

A generosidade de um mecenas que prefere manter o anonimato, permite agora esta edição.

S.G.L.

ÍNDICE

Palavras Prévias <i>Prof. Cat. Luís Aires-Barros</i>	7
Introdução <i>Catarina Casanova & Sónia Frias</i>	9
Between Human and Non-Human: Between Nature and Culture <i>José Luis Vera Cortés</i>	14
God, Nature and the Sacralisation of Human Beings: Perceptions of the Almada Population, Portugal <i>Susana Costa and Catarina Casanova</i>	26
Cosmovisão, Assistência e Cura num Terreiro de Candomblé em Lisboa <i>Luís Silva Pereira</i>	42
When the Young Think that Every Plant is Parsley! Social Variability of Ethno- Botanical Knowledge and Plant Categorization in Two Rural Areas in Portugal <i>Amélia Frazão-Moreira and Ana Maria Carvalho</i>	58
Are Animals and Forests Forever? Perceptions of Wildlife at Cantanhez Forest National Park, Guinea-Bissau <i>Catarina Casanova, Cláudia Sousa and Susana Costa</i>	69
A Grande Saga Wollemi: Entre a Preservação do Genoma e a Conservação Consumista <i>Katja Neves</i>	105
Revelando a Floresta Nacional de Caxiuanã: Uma Contribuição à Conservação da Biodiversidade na Amazônia Brasileira <i>Maria das Graças Ferraz Bezerra, Pedro Luiz Braga e André Luiz de Resende Cardoso</i>	119
De Visita aos Sanj no Deserto do Kalahari: Notas Sobre Subsistência e Ecologia Social <i>Sónia Frias</i>	144

PALAVRAS PRÉVIAS

Com a publicação da presente Memória a Sociedade de Geografia de Lisboa dá guarida a um conjunto de estudos de Antropologia do Ambiente.

Trata-se de uma coletânea de estudos elaborada por duas sócias da Sociedade de Geografia de Lisboa bem conhecedoras do tema e apresentando elas mesmas, as suas contribuições.

São oito estudos, diria outras tantas “pedras brancas” que evidenciam a vivacidade e actualidade da riqueza da Antropologia aqui e agora na sua diversidade geográfica e social.

O último estudo foi tema de uma interessantíssima conferência da autora na Sociedade de Geografia de Lisboa.

É com grande prazer e entusiasmo que a Sociedade de Geografia de Lisboa acolhe na sua colecção de Memórias este conjunto de tão interessantes como actuais estudos sobre Antropologia do Ambiente.

O Presidente
Prof. Cat. Luís Aires-Barros

INTRODUÇÃO

O presente volume apresenta-se como uma contribuição, ainda que modesta, para a Antropologia do Ambiente. Trata-se de um conjunto de textos que representam diferentes perspectivas e abordagens de natureza antropológica e que se debruçam sobre algumas das problemáticas contemporâneas desta área disciplinar.

As questões do ambiente, conservação da natureza, apropriação cultural e da natureza e biodiversidade por exemplo, têm marcado presença na Antropologia, através do estudo das relações do ser humano com a natureza.

A Antropologia do Ambiente é um espaço de diálogo flexível onde inúmeras áreas do saber se conjugam de modo a articular conhecimentos e dinâmicas. Inúmeros são os discursos e as práticas que envolvem a natureza, os ecossistemas e a forma como os recursos são utilizados nas diferentes regiões e lugares. A etnografia sempre manifestou uma estreita relação com o ambiente, ao descrever e dar a conhecer a forma como os diferentes grupos humanos usam e percebem os recursos naturais.

As narrativas dos grupos sobre a natureza e a etnoesfera permitem aos antropólogos conhecer os mundos cosmogónicos onde as imagens são percebidas e apropriadas de forma diversificada sendo que a sua relação com a natureza se expressa através de celebrações, mitos, festas e outros momentos ritualísticos, de tabús e interdições e através de outras ferramentas sociais, temporárias ou permanentes, que ligam os humanos e a restante natureza.

Presentemente, no mundo dito *ocidental* (um conceito discutível), assistimos a uma mudança fraturante relativamente às narrativas ligadas ao ambiente. Produzem-se hoje discursos sobre a intervenção, no sentido da denúncia sobre a infração ou a má ação humana que lesa o ambiente.

Referindo-nos às narrativas, aquelas mais tecnicizadas, notando que têm sido sobretudo centradas em dois paradigmas: o discurso conservacionista *tradicional* assente nas áreas protegidas que impedem ou condicionam fortemente o acesso das comunidades locais ao usufruto dos recursos naturais e a *nova* narrativa conservacionista que defende a flexibilidade das áreas protegidas através de uma gestão comunitária onde, às biodiversidades animal e vegetal, são atribuídos valores económicos pendendo-se assim para uma visão de natureza *mercantilizada* e transformada em *produto* desprezando-se-lhe outro valor intrínseco. Tudo é transformado em mercadoria e o valor das *coisas* da natureza tem vindo cada vez mais a resumir-se a produtos que se podem comprar e vender.

Qualquer delas, traz, aparentemente - mais do que o exemplo de actuação (e articulação) do ser humano com o meio do qual faz parte, tal como encontramos

nas narrativas *tradicionais* - uma mensagem sobre a urgência de intervenção para a prevenção da agressão humana.

A forma como as narrativas em diferentes locais subsistem e são influenciadas por narrativas exteriores, varia consoante a força e impacto dos discursos e a sua repetição, os agentes sociais que a difundem, a forma como é feita essa difusão, o contexto económico das unidades domésticas. A apropriação social do ambiente bem como as concepções da natureza e as práticas que envolvem os recursos naturais sofrem cada vez mais, influências externas.

As populações humanas que vivem nas chamadas áreas protegidas manifestam modos de vida estreitamente dependentes dos ecossistemas onde estão inseridas e a sua cultura reflecte conhecimentos e práticas ecológicas específicas. A tentativa de transposição de algumas das preocupações ambientalistas *ocidentais* para o mundo dos *outros* é vista por muitos como uma nova forma de imposição de conceitos e organização do mundo, alheia ao próprio *milieux* cultural desses *outros*. Os discursos ambientalistas produzidos a nível local, regional e por agentes como as instituições tradicionais, ONG's ou outras instituições influenciam-se mutuamente e são objecto de investigação por parte da Antropologia.

A protecção e conservação da biodiversidade e dos ecossistemas manifestam-se através da protecção de espécies concretas e de áreas geográficas circunscritas. Nem sempre a biodiversidade vegetal e animal que é alvo de protecção internacional coincide com as organizações e critérios de classificação do conhecimento local e tradicional, o que causa, muitas vezes, desentendimentos que não se ultrapassam. As espécies protegidas (internacionalmente) podem ser percebidas pelas populações locais de formas variadas. Em inúmeros contextos os conflitos, latentes, tomam formas mais ou menos agressivas incorporando ideias e valores tradicionais como forma de afirmação identitária mas não deixando de incorporar igualmente ideias exógenas que mudam assim de *proprietário*.

O modo como as diferentes estruturas sociais tradicionais estão sujeitas aos processos erosivos da globalização e da *nova* narrativa conservacionista são alvo de pesquisa antropológica que faz assim dos antropólogos, profissionais capazes de dissecar e desconstruir discursos usando os mesmos para benefício da conservação das espécies e ecossistemas ameaçados, nunca esquecendo os direitos das populações em estudo.

Na colecção de textos que formam a presente *Memória*, está bem patente a diversidade da pesquisa que se vai realizando no âmbito destas temáticas. O principal objectivo da presente obra é, acima de tudo, ilustrar a diversidade a que obedece a investigação na área. De facto, aquando do arranque desta ideia, procurámos definir como principal intenção a observação do que se vai

produzindo sobre o tema como forma de ilustrar a diversidade da área. Desta feita, de valor é a riqueza da diversidade de contributos em si própria. É esse o elemento condutor e até justificativo deste trabalho que transporta os leitores a lugares visitados por antropólogos portugueses e estrangeiros.

Os textos aqui apresentados resultam na sua maioria de trabalhos de campo dos seus autores e dão ênfase a questões concretas mas também às representações dos indivíduos, a sua relação com a natureza e às *coisas* da natureza.

Esta Memória é composta por oito textos, escritos por oito autores, sobre oito assuntos diferentes dentro da Antropologia, e especificamente da Antropologia do Ambiente. Os cruzamentos entre natureza e religião, natureza e recursos naturais, natureza e categorias bio-sociais entre outras variáveis dentro de temas antropológicamente importantes estão presentes nos textos.

O primeiro texto da presente Memória é de José Luís Vera, actual director da Escuela Nacional de Antropología y Historia do México (Instituto Nacional de Antropología y Historia). Este autor analisa o paradigma *occidental* natureza-cultura, desmontando uma construção social apresentada como fazendo parte da própria identidade humana e que representa uma forma de apropriação do mundo. Vera aponta esta dicotomia como sendo uma ferramenta essencial para intervir nas percepções da realidade e como sendo central nas categorias fundacionais e nas origens do próprio pensamento antropológico. Refere o autor que tal dicotomia teve repercussões na formas de interacção humanos-humanos e humanos-natureza e começa por chamar à atenção para o facto de tal representação ser intencional e colocar ser humano como o gestor da natureza. Partindo desse cenário e das origens da própria antropologia, o texto de José Luis Vera leva-nos numa viagem pela herança da chamada antropologia colonial e pelos mitos da mesma sobre os não europeus, vistos como *selvagens*. O discurso antropológico da época legitimou práticas sociais que mantinham uma hierarquia dentro da diversidade sendo os europeus (por exemplo ingleses e franceses) vistos como descendentes dos antigos gregos e por isso categorizados como “civilizados”. Conclui Vera que a história humana tem sido o produto de vários modos de relacionamento entre os humanos e o ambiente que os rodeia e que para entendermos tais processos, há que, inclusive, eliminar a tradicional distinção entre as chamadas ciências naturais e sociais que derivam dessa mesma dicotomia bem como as próprias fronteiras entre antropologia social e cultural e antropologia biológica, reclamando assim um projecto antropológico que é filosoficamente baseado numa concepção única e unitária do que é ser humano.

O segundo texto é da autoria de Costa e Casanova (investigadoras do CAPP, ISCSP/ULisboa) e visita a relação dos seres humanos com a natureza tendo em conta o *background* religioso. Trabalhando sobre uma amostra da cidade

de Almada (Portugal), as autoras exploram as visões dos respondentes sobre a sua própria origem e processo evolutivo, a relação dos seres humanos com os restantes animais e os percursos evolutivos comuns a muitas espécies, incluindo a humana.

O terceiro texto debruça-se sobre a cosmovisão do mundo de participantes de um terreiro de Candomblé em Lisboa. Luís Silva Pereira (ISPA e CRIA), traz experiência de observação também em terrenos brasileiros. Pelo seu trabalho propõe-se compreender a relevância do Candomblé no quotidiano dos cidadãos, portugueses e brasileiros, residentes em Portugal, que recorrem ao auxílio dos Pais e Mães de Santo. Neste texto o autor fala-nos de fé, de rituais, de tratamentos e curas, no fundo dos caminhos dos indivíduos em busca de dias melhores e de como essa busca se relaciona com o meio e a natureza.

Frazão-Moreira (CRIA e FCSH/UNL) e Carvalho (CIMO e I.P.B.) no quarto texto, expõem informação sobre os conhecimentos e as práticas tradicionais relativamente à etnobotânica, práticas essas realizadas em território português, mais particularmente em áreas protegidas do norte do país. O seu texto como outros transporta-nos por um mundo de pessoas e saberes e acaba por nos aliciar para os conhecimentos informais, relativamente à botânica e às suas propriedades “mágico-terapêuticas”, à categorização que as comunidades fazem das várias plantas, e a outros saberes, conhecimentos cuja origem se perde no tempo. Mais do que isso, este texto de Frazão-Moreira e Carvalho remete-nos também para conhecimentos sobre o valor da experiência e da oralidade, verdadeiros auxiliares da passagem e fortalecimento deste tipo de conhecimento.

O quinto texto desta Memória é um trabalho sobre o Parque Nacional das Florestas de Cantanhez na Guiné-Bissau, a área protegida mais recente deste país. Neste artigo, Casanova et al. (CAPP & Unidade de Antropologia do ISCSP/ULisboa) descrevendo sucintamente o Parque de Cantanhez, divulgam as visões dos habitantes locais relativas à natureza, especificamente no que diz respeito a atitudes sobre a floresta e a vida selvagem (com especial preponderância para algumas espécies). Após a caracterização sociodemográfica sumária da amostra, os autores caracterizam as principais actividades económicas ligadas aos modos de vida de habitantes locais, actividades essas intrinsecamente ligadas ao ecossistema. São ainda abordados dados sobre hábitos de caça bem como qual o entendimento dos recursos (vida selvagem e floresta) no espaço e no tempo, ou seja, se os recursos são ou não percebidos pelos actores como finitos e por isso como algo passível de extinção. As implicações de tais percepções do ponto de vista da conservação são essenciais. O texto enquadra ainda tais percepções numa visão mais ampla tendo em conta o discurso *ocidental* sobre a conservação recorrendo à chamada narrativa *tradicional* bem como à *nova* narrativa conservacionista.

Neves-Graça do Departamento de Sociologia e Antropologia da Universidade de Concórdia (Canadá), aborda a conservação do pinheiro Wollemi patrocinada pela indústria madeireira, através da Turkstra Lumber (Madeiras Turkstra). Neves-Graça fornece-nos uma vasta quantidade de exemplos de organizações não governamentais, todas ligadas à protecção da biodiversidade, da natureza e do ambiente, que aceitam fundos através de patrocínios empresariais de empresas com políticas ambientais duvidosas. A autora vê esta realidade como resultado do facto de os governos já não disporem de meios para custear a conservação. Assim, as referidas organizações aceitam participar no “esverdeamento” de empresas com um historial nocivo do ponto de vista ambiental. Ao longo do seu trabalho Neves-Graça aborda os inúmeros problemas e contradições que nascem da atenuação de fronteiras entre conservação e iniciativas lucrativas uma vez que os objectivos de conservação são frequentemente incompatíveis com os interesses empresariais. O estudo de caso apresentado - a saga do pinheiro Wollemi - é um exemplo concreto da atenuação de fronteiras entre a conservação e consumismo (sendo impossível distinguir cada um), com todas as consequências que advêm de tal ligação.

O texto que nos chega do Brasil é sobre a Floresta Nacional de Caxiuanã (FLONA). Ferraz Bezerra e colaboradores (Museu Paraense Emílio Goeldi), transportam o leitor até à Amazónia do Brasil. O artigo dá a conhecer o quotidiano, ainda que de forma resumida, dos poucos habitantes desta área protegida. Desde o extractivismo à agricultura de subsistência, as comunidades que vivem na floresta deslocam-se através de uma *estrada* fluvial: o rio que, navegado em embarcações, dá acesso a diferentes pontos de chegada e de partida. O artigo consiste sobretudo numa caracterização geral das comunidades que vivem na FLONA. Apresenta-se ainda um levantamento de alguns dos recursos retirados da floresta e que são utilizados pelos habitantes com propósitos medicinais. O isolamento desta área protegida (falta de acessos) bem como a baixa densidade demográfica têm ajudado, desde 1961, a manter a floresta. Contudo, a FLONA não deixa de estar ameaçada pela pressão demográfica (sobretudo de populações que vivem em redor do território), pela pressão da caça e pela desflorestação ilegal.

O último trabalho desta colectânea é de Sónia Frias (ISCSP e CEsA) e trata-se de um texto sobre a ecologia social das populações SAN do Deserto do Kalahari. O trabalho resulta de uma incursão da autora àquele território e exprime o interesse da mesma sobre os estudos de comunidades, e neste caso particular sobre as estratégias de organização sócio-cultural destas populações SAN, a fim de se organizarem para a sobrevivência física, social e cultural em ambiente de deserto, um ambiente claramente hostil.

BETWEEN HUMAN AND NON-HUMAN: BETWEEN NATURE AND CULTURE

José Luis Vera Cortés

Investigador titular "C" Instituto Nacional de Antropología e Historia (INAH), México.

Posgrado en Antropología física

*Periférico sur y Zapote s.n., Col. Isidro Fabela. Del. Tlalpán. C. P. 14030. México D. F.
zeluismx@yahoo.com*

ABSTRACT

The nature-culture dichotomy has played a central role in the traditional western distinction between what is human and non-human. Western culture has used this dichotomy as a central tool to represent and to intervene in perceptions of reality, appropriating it consistently. It has also been one of the foundational categories in the origins of anthropological thought. The present discussion analyzes how it is used by western societies in the distinction between what is human and non-human and reflects upon its embodiment in categories such as the notion of savagery and the missing link.

Key-words: Human, nature, culture, savage, evolution.

1. INTRODUCTION

Human identity has always been one of the central concerns in the West. It is precisely in the West where anthropology as a scientific endeavour was born and went on to develop a focus on what is human, identifying it, characterizing it, and defining it.

However, the history of the Western world shows us how the borders that have delimited and to a certain extent imprisoned the notion of what is human have been surprisingly mobile. They have been widened or narrowed depending on the meaning attributed to humanity and the appraisal of disparities with "others," those who are different. The shifting character of the frontiers of human identity gives its analysis a distinctive trait (Boia 1997). If the border delimiting us has shifted through time, one of the reasons has been because the mirror of our gaze in which we have recognized ourselves, in other words "the Other," has in turn shifted (Vera 2002).

Like a Möbius strip, identity and otherness are ultimately like two sides of the same coin. It is fundamentally a matter of the same side that repeatedly gives rise to a more comprehensible, ordered world that regulates relations between similarities and differences among human beings.

In the same sense it is said that the well-known question on which came first—the chicken or the egg—now has an answer: it is the egg, not the chicken (Wagensberg 2002). The sense of the circularity of the problem of identity and alterity is similar. In the same way as the earlier paradox, identity and otherness initially was not posed as a purely human one, or at least it was not one based on positing the existence of alterity as a counterpart of something or someone that would seem or would end up resembling us.

The problem of human identity may be dealt with *vis-à-vis* different approaches. Although complementary, each of them has its own attributes and resulting implications. Clearly, it is not the same to speak of human identity, human nature, or the notion of being human.

Anthropology in its broadest terms is the science devoted to the study of what is human. If we use this as a starting point, we are faced *de facto* with the issue of identity. Questions include how to establish limits of inclusion-exclusion, how to describe, name, circumscribe, and how to specify what is human. In one of its most primordial facets, Anthropology is the discipline responsible for the study of identity. In that interplay of mirrors that make it possible to attribute meaning to differences and similarities, diverse identities are constructed, as well as distinct notions of otherness, ranging from those that authors such as Boia (1997) recognize as ordinary or radical, to the utopian otherness studied by Krotz (2002) of enormous value in utopian projects of social mobility.

Throughout this present work, the idea will be developed that the problem of how to approach identity is at heart metaphysical in nature and it brings together a series of issues of an eminently historical character. As we delve more deeply into the core of its concerns, the validation of one or another theory that defines what is human is fundamentally a concern that is extra-scientific, in other words beyond science.

To deal with the problem of identities, which is not one of human nature, although it touches on closely related topics, analysis must be organized along two lines of reflection. One is synchronic, in which the definitional characteristics of what it means to be human are contrasted with respect to the extant living world. The other is of a diachronic nature, which shifts attention to the moment of the rise of an organized entity that brings together a series of sufficient necessary attributes that make it possible to designate it as human.

Clearly the issues at hand merit a multiplicity of approaches. Some of them fall clearly in the realm of systems of biological classification, thus it becomes a matter of taxonomies. However, others, not as far as one might think from this sort of reflections, focus attention on biosocial character as the central, defining element of what it is to be human.

In addition to the general orientation, there are attributes or characters that we resort to in the construction of identities and the difficulty of contrasting them. On the one hand we have morpho-anatomical attributes, and on the other, cultural-behavioural ones.

2. ANTHROPOLOGY: THE DISCIPLINE OF WHAT IS HUMAN

Traditional texts on the history of anthropology state that it came into being as a consequence of European colonialist expansion and that understanding differences and the other was indispensable in being able to dominate the other. In this line of thinking, anthropology played an important role in the justification of a series of social practices setting up a hierarchy of human diversity. Beyond the idea of whether such a statement is sufficient to understand the birth of an entire discipline of knowledge, a series of foundational questions associated with this enterprise played a central role in the origins of anthropology as a science. I am referring to the question regarding differences between identity and alterity and the nature-culture space as the arena where it was possible to find the other's *raison d'être*.

The process of the construction of identities logically implies the existence of differences. By sheer opposition it is possible to classify and give them meaning as part of a distinct identity in the eyes of whoever observes them and therefore assigns them the status of otherness or alterity. In the field of the magnitude of differences, alterity may be ordinary or radical, although this is fundamentally not an evaluation of differences per se, but rather an assessment of their meaning. Thus, radical otherness does not by necessity imply major distinctions.

In fact, often signification of differences precedes the differences themselves. Then reality is capable of embodying these differences in the realm of imagery, in other words, of materializing the imaginary. This fits the case of the European myth of the savage, as has been well demonstrated by Roger Bartra, a notion that preceded the encounter of Europeans with those whom they regarded as the alterity (1992, 1997). The savage who was the antithesis of the civilized European became embodied in the indigenous people of the Americas, who were regarded and treated as the savages of European mythology.

Some time later and once anthropology existed as a science, at the end of the nineteenth century in conjunction with the construction of national discourses, the inhabitants of countries like England and France were considered by anthropologists at that time as direct descendents of the ancient Greeks, so they were viewed as learned, as well as beautiful. Anthropological discourse often played the role of a discourse legitimizing social practices fostering hierarchies in diversity (Leoussi 1998).

3. NATURE VS. CULTURE

This dichotomized thought seems to be a constant in Western rationality. Perhaps it is not a structure of universal thought, but it has undoubtedly played a fundamental role in the West. It has furthermore been essential in the representation that the West has built of its surroundings. This has translated into specific forms of appropriation of reality and intervention in the world. It is important to highlight that the non-neutrality of forms of representation and the nature-culture dichotomy have clearly had repercussions in forms of human-human and human-nature interaction. There is no naïveté in representation. Its mere enunciation is based on a stance regarding the place of humans in nature and on their role as managers or preservers of nature.

On the other hand, the nature-culture dichotomy has led to a series of other dichotomies that go beyond the original one, dichotomies that hark back to it, without which the structure of our rationality might seem to crumble. That is one of the reasons for its enormous persistence: the mind-body dichotomy is the one that makes it possible to reconstruct the identity of the subject, while barbarian-civilization is the dichotomy that makes it possible to understand the social development of human groups. Individuals, human groups, and civilizations are interpreted from this perspective. According to this stance, culture is the stamp that the human being imposes on nature in the very act of humanization; in other words humans humanize the environment and make it their own.

At the same time, the nature-culture dichotomy is responsible for the construction of three fundamental utopias over human existence (Inciarte 1983):

- i) The belief in having achieved existence through the hand and grace of a unique creation, whether it is called God or a directional evolutionary process not shared in its basic mechanisms by any other being.
- ii) Possessing in its nature a radically constituent element irreducible to any biological structure and,
- iii) No being entirely subject to death, since transcendental elements such as the soul or spirit are enunciated in human nature, which would not be exposed to finite existence of the body as a material entity, based on certain traditions.

Now it is evident that such a dichotomy is fundamental, but it is also a key to the construction of identities, in this case in delimiting what is human and what is not. Therefore, the human being ends up representing the embodiment of the interaction of this dichotomy. The entities may be kept separate, but their dynamic and interplay correspond to the human being; man is human when the dichotomy is put into motion through interaction.

The areas of anthropology that have based their discourse on the nature-culture opposition as their central category of analysis have faced the difficulty of applying it to specific situations derived from a non-Western conception of the world. These areas of anthropology have tended to restrict its usage to ontological domains contained in the very dichotomy conceptualized in the West.

4. HUMAN IDENTITY, A GAME OF MIRRORS

Human identity has been dealt with from multiple perspectives. Some have been of a clearly taxonomic character, in the sense of biological systemics, others, such as the focus of interaction of the dichotomy, in the so-called bio-cultural perspective. The embodiment of this metaphor is what I refer to as a conception of the human being as "ontological centaur."

This metaphor represents in itself the notion of humanity at the same time as bio-cultural interaction, the finest expression of which is seen in the human being. On the other hand, nature is characterized by savage, animal qualities, all of what are strongly related to the instinctive, irrepressible, unstoppable, and unchangeable, qualities strongly tied to excess, physically associated with hairiness, unbridled sexuality, gluttony, greed; and excess. These traits form the biological platform from which a being capable of dominating it arises or emerges, although at times able to fall victim to it. In the same way that man imposes his mark on nature, in the very act of humanizing it, he can become the victim of its uncontrollable, wild quality. This potential rupture with civility accompanies his identity; he is always on the verge of transgression, prey to the rise of his animal past that can appear as a throwback and remind the human being that transgressing norms has its consequences. That his supposed, desired, or real split from nature has a cost and that cost is what led to the separation from the natural world is not by far final and permanent. It is ever latent, like Dr. Jekyll and Mr. Hyde.

In contrast, we find a rational part that emerges by necessity from nature and that presides, personifies, and dominates the animal quality that resident within. The image of the centaur or the very myth of the centaur shows how those who are capable of dominating their animal nature are capable of a sense of self-humanization. It is a matter of rational beings who are redeemed by sentiments of goodness, instead of evil passions, or in any event, by noble passions such as love and kindness. Thus, in the realm of the imaginary, excessive sexuality debases, while love redeems. This profile is embodied by centaurs such as Pholus and Chiron.

His equine half represents his savage side: nature. Horses are endowed with fur, speed, and sexual potency, but they also possess a certain sense of nobility.

They may be friendly and no doubt, they are handsome creatures. Symbolically speaking, nature presents the same contradiction; it is simultaneously terrible and dangerous, however, it can also be beautiful and mild. Thus, the same being can embody the sheer violence of instincts, spontaneous primitive responses, and the absence of urbanity and manners, as well as the rational, complex, civilized, and urbane qualities at the opposite end of the scale.

Both dimensions form part of a single unity. However, as has been seen, the relations between both parts are not symmetric.

The equine sector is tied to excess that brings man closer to barbarity and savagery. To fully adopt the human condition, the horse portion requires the elements derived from the human part that permit him to ultimately construct a civilized being, immersed in the world of restraint and reason. In this way, the opposition between the two parts ends up building a sense of contradiction that reflects human specificity as an identity debated between nature and culture.

5. THE WESTERN SAVAGE AND THE MISSING LINK: METAPHORS OF A DICHOTOMY

The importance of the notion of savagery or explicitly the existence of the savage on the plane of the real or imaginary is clear. On the one hand it represents in itself one of the poles of the dichotomy in contrast to culture. It also represents one of the phases with which, in outdated schema, the stages of social development of human groups were described and classified in evolutionary terms from savagery, to barbarity, and finally to civilization.

On the other hand, in the construction of the identity of Europe as a civilized entity, the notion of the savage prefigured such a process, for its existence arose almost by default. Its “reality” on the imaginary and symbolic plane was necessary for purposes of sheer opposition, to give meaning to the notion of civilization. The material reference of such an idea, its existence, was not important, although if it were on the plane of myths, it would be indispensable. It was in many senses a condition of the existence of civilized and civilizing alterity represented by the citizen of the Western world.

Nevertheless, the existence of the savage on the plane of the imaginary did not invalidate its meaning. On the contrary, it reinforced and validated a vision of the world, a given order of events of reality.

Thus, understood as a myth, the savage could only be functional or dysfunctional and not objective or subjective. Its value was its capacity to be able to legitimate certain facts of reality, in this case, culture and civility as central elements distinctive of the West.

Savages represented the complex relations between refined, civilizing life

versus natural, savage existence. It is a myth that was structured by contrasts: the savage with a humanoid appearance who was incapable of regulating his urges and who thus gave in to them, and the savage with the bestial appearance who was redeemed by the highest values of civilized humanity, through love and kindness, for instance.

In many traditions, the savage was intrinsically regarded as such, while in the West it was a state to which one could resort to through sin or escape through punishment or penitence. What are the characteristics of this stage? As might be expected, they are antagonistic attributes to the refined and civilized. The savage has something of a monstrous character and this is manifested as someone who breaks rules, who lacks norms of good manners, and also as someone who deviates from what is regarded as physical normality.

A corpus of attributes is linked with physical animality, particularly an abundance of hair. On the physical plane, the savage is always hirsute. On the other hand, another group of traits places him midway between what is human and what is animal. The savage is not an animal; instead, he is the link joining humanity with animality. The enormously disturbing character of his existence arises from this fact of and the need for his presence as an intermediary element. It is a sort of communicating vessel that allows the human being, not born in a void, to establish contact with the animal world.

In the field of behaviour, the central element is the excess of its bodily appetites. We should recall that one of the most important constituent roots of the West is Judeo-Christian thought and in this, the body is something that must be dominated, to bring oneself closer to divinity. Thus, in Christian thought, enormous burdens weigh heavily on the body and these must be overcome through bodily coercion. Thus, punishment and self-flagellation are viewed as corporal practices capable of offering redemption.

The savage is thus an individual who is not capable of repressing his basest passions, so excess gives him away. He is a being inspiring a wide range of reactions from fascination to fear or disgust. Fear not only for being different, but because the very fact of his existence shows us alternate possibilities of being in the world; and disgust, because his lack of control leads him to transgress and break social norms. He is incapable of clearly discerning between public and private norms. Therefore, he does not distinguish between virtue and vice by not recognizing these spaces of socialization and signification.

Finally, the habitat where the savage is found is what Bartra (1992) calls "that singular and slippery notion of nature." It is a notion with antecedents in the world of medieval Europe and more remotely in the Greek world, comprised not only of the sum of natural elements, but also characterized as a symbolic

space built to give meaning to the notion of civilization and particularly to the city.

The savage, in symbolic terms, is the materialization of nature that is regarded as hostile, but at the same time may be beneficial and pacific and that ultimately may be subjugated by civilized man. At the same time, this makes it possible to develop one of the basic components of Western identity, the clear divide between nature and culture.

In Judeo-Christian tradition, all men and women have been considered savages at least at some moment of their lives. They are beings who as a means of penitence and redemption from sin, attempt to return paradoxically to a certain state of nature, through isolation as hermits. Beings in their maximum hairiness, developed after their isolation, are equated with low status, a condition that arose mainly among the alienated. On the other hand, the overcoming of temptations brings them closer to godliness (Gómez-Tavanera 1990).

During the Middle Ages, savage man assumed different guises. Terms such as *homo agrestis* and *homo sylvaticus* attest to his existence in that period. In all cases, they are a matter of hybrid beings, halfway between nature and culture.

In medieval mythology, the savage is located halfway between men and beasts, as angels between humanity and divinity. The human being itself assumes an intermediary position debated between angels and beasts. It is thus an ordered and full cosmos, where the world is inhabited by all the beings possible and between two entities, there is always room for the existence of intermediary beings. Despite a continuous vision of the life and range of continuity from beasts to God, passing through human beings, Christian theology did not accept the gradual transformation of beasts into man (Lovejoy 1983).

The world was seen as an enormous hierarchical diversity, which at the same time was proof of the objective reality and perfection of God. The existence of the savage is seen in this way as justified. Its existence threatens the normal course of the world, but at the same time, it makes it possible to think of a complete world full of plenitude, without holes or gaps. Nothing perfect can be incomplete, so savages complete the world and remind humans of their humble origins.

Although the savage may represent the existence of a complementary being between humanity and animality, the West has tended to refuse to recognize this character in the spirit of emphasizing the opposition between both categories, thus eliminating any possibility of acknowledging continuity between them.

With different clothing, the savage accompanied the march of progress in the West, and some of his embodiments are noteworthy. With the rise of binomial taxonomy, the savage assumed a new identity: Carl Linnaeus's *Homo*

ferus. In the same vein that the existence of the savage was like the human, it became the intersection between nature and culture; the *Homo ferus* spoke of the zone of transition between species, with which specific identities were implicitly entailed

In his *Sistema naturae* Linnaeus recognized and granted a natural place to the human being. He recognized him as a mammal and primate and in the generation of each taxon, he characterized and identified him. He associated savage man with all types of fantastic and monstrous beings and to illustrate his existence, he did so through medieval iconography and he mentioned the existence of some men who at that time were found living a savage existence alongside beasts.

At a moment in the history of the West in which there are debates, whether from the bastions of rational knowledge, to the place of man in nature, the fact of denying the continuity of man with beasts coexists clearly with theories of Greek origins as the natural scale of beings and with the beginning of the plenitude of the world. In this way, the myth of the wild man, which traditionally had occupied the position of intermediary link between man and nature, as the symbolic expression of the nature-culture relation, began to share that position with a variety of other figures. A particularly thorny and difficult question was what should be the intermediary creature between humans and animals, which should therefore be considered the missing link (Bitterli 1982). Its characterization, in accordance with the development of taxonomy, resorted to the enumeration of physical traits intermediary between those of human beings and the rest of the primates. Nevertheless, in a certain sense it represented the same notion: that the savage, an intermediary form that linked *Homo sapiens* with animality and that in some senses was a sort of mimicry of what was human. Beings similar to men, but semi-erect, partially naked, semi-intelligent, possessing a pseudo-language but clearly without it, were ultimately considered semi-humans.

With the development of systems of taxonomic classification, the search for intermediary beings, for missing links that joined man to nature, took on three courses. On the one hand, there were those who identified the famous missing link between non-human primates; the second was related to the discussion on the variability of the species and its dissection into racial classifications. American Indians and blacks gradually occupied the taxonomic periphery of the species and although their differences with large monkeys were recognized, they ended up occupying, for their supposed resemblance, a middle position between apes and Europeans. The third approach was characterized by the search in the fossil record for intermediary beings that currently joined nature

and human identity with its animal origins, now extinct. The problem of the continuity of the species was displaced to a diachronic dimension by assuming that some of the links could be extinct. By including the temporal dimension in the search for intermediary beings, the problem of intraspecific continuity was replaced by that of the origin of humans and interspecific variability.

The notion of the missing link became popularized as a result of this approach and practically all fossils found between the mid-nineteenth and almost all of the twentieth centuries were presented and reported as intermediary links in an evolutionary process assumed *a priori* as continuous and gradual. In this way, the missing link in the mythical vision of evolutionary change validated a determined rhythm of change, but also the need to join man with nature, through the existence of intermediary beings.

Biological taxonomies, in addition to naming and delimiting through analysis and biological variability, generated identities given as natural and in this way they were not alien to the issues at hand. Taxonomy is responsible for the generation of identities and the rise of borders defining and enclosing these identities. The search for intermediary forms referred to as evolutionary links generated the need for establishing new taxonomic frontiers. This led to the construction of new identities.

Darwin's fundamental contribution to the subject of transitional species was adding the evolutionary historical focus through his proposal of mechanisms of transformation, particularly natural selection associated with continuous, gradual evolutionary processes. Therefore, he proposed the gradual transformation of some species into others, with the resulting existence of evolutionary links.

In Darwin's *On the Origin of Species*, he spoke of evolution as a series in which there were "intermediate and precedent terms." In this way, in addition to justifying, through evolutionary mechanisms, the existence of links, he reaffirmed his belief in them by describing the rhythm of change as continuous and gradual. He also made explicit his belief in extinct simian ancestors of man.

In this taxonomic context, the evolutionary link represents a figure that beyond building in itself a species of mythological imagination shows us the phases of transition that we assume necessary from a gradualist position, to identify, as well as to join the human being with nature.

The link, in addition to endorsing through its very existence a rhythm of evolutionary change as continuous and gradual, and in many cases through history, as directional and progressive, also justified the need to "come down to earth" and to assume a proper natural identity represented by our biological part. The search for evolutionary links was converted into a true research

program for paleoanthropology, or at least it was during a good part of its history beginning in the mid-nineteenth century until the 1950s and '60s, when it was replaced as a research objective by the identification of the oldest being-identity of a lineage.

In this way, systems of naturalist classification and the search for intermediary links made it possible to establish genealogies in the fossil record of hominids. These made it possible at the same time to assume continuities and evolutionary kinship that bridged the gap between the human and non-human.

A good example of this is Louis Leakey, who together with P. Tobias and J. Napier in 1964, were the creators of the taxon *Homo*. When he found out about the use of tools on the part of chimpanzees in natural conditions, he had to accept with this the need to redefine what we understood as implement, as tool, and even what we understood as human being.

It was in 1945 when Leakey for the first time heard of a troop of chimpanzees that lived on the shores of Lake Tanganyika, in the Gombe reserve in Tanzania. He supposed that their life must not have been very different from that of the first hominids. The study of their territorial habits and their feeding patterns, as well as the analysis of their social life had to be studied to understand ourselves.

By that time, a widespread opinion, also shared by Leakey, was that the distinctive trait that separated *Homo sapiens* from the rest of the animal world was tool-making. It turned out to be quite a paradox that based precisely on the work of one of his protégés, Jane Goodall, this argument fell apart on its own. Goodall showed the use of tools among chimpanzees, data that, although it had been reported, became popularized with her work and left the level of the anecdotal to be used to build a detailed description on such conduct.

Leakey stated: "With this discovery it is necessary to redefine what is human, what is a tool, or else to accept chimpanzees as humans."

6. FINAL WORDS

A series of reflections have been offered on the importance of the nature-culture dichotomy in the distinction between what is human and non-human. Of course, the idea has not been to reject the achievements of a rationality that based its perception of human identity on this dichotomy and that in many ways may be considered successful. Finally, all of its contributions show what has been its basic premise: human history has been the product of diverse modes of human-environmental relationships and the possibility of understanding and re-examining such processes implies the elimination of the traditional distinction between natural and social sciences, derived from the dichotomy itself, as well as from the dissolution of frontiers between disciplines

that until now have separated social anthropology from biological anthropology, claiming an anthropological project that is philosophically based on a unitary conception of what it means to be human.

REFERENCES

- Bartra, R.** 1992. *El salvaje en el espejo*. Universidad Nacional Autónoma de México-Era. Mexico.
- Bartra, R.** 1997. *El salvaje artificial*. Universidad Nacional Autónoma de México-Era. Mexico.
- Bitterli, U.** 1982. *Los "salvajes" y los "civilizados". El encuentro de Europa y Ultramar*. Fondo de Cultura Económica. Mexico.
- Boia, L.** 1997. *Entre el ángel y la bestia*. Andrés Bello. Spain.
- Descola, P.** and G. Pálsson (coords.). 2001. *Naturaleza y sociedad. Perspectivas antropológicas*. Siglo XXI. Mexico.
- Gómez-Tabanera, JM.** 1990. El tema del hombre salvaje y el descubrimiento de América, *El Basilisco*, 4:31–50.
- Krotz, E.** 2002. *La otredad cultural. Entre utopía y ciencia*. Fondo de Cultura Económica-Universidad Autónoma de México. Mexico.
- Leoussi, A.** 1998. *Nationalism and Classicism: The Classical Body as National Symbol in Nineteenth-Century England and France*. Palgrave Macmillan, United Kingdom.
- Lovejoy, A. O.** 1983. *La gran cadena del ser. Historia de una idea*. Icaria. Spain.
- Inciarte, E.** 1983. *Los mitos del hombre sobre sí mismo*. Premia. Mexico.
- Vera, JL** 1998. *El hombre escorzado. Un estudio sobre el concepto de eslabón perdido en evolución humana*. Universidad Nacional Autónoma de México. Mexico.
- Vera, JL** 2002. *Las andanzas del caballero inexistente. Reflexiones en torno al cuerpo y la antropología física*. Centro de Estudios Filosóficos, Políticos y Sociales Vicente Lombardo Toledano. Mexico.
- Vera, JL.** 2008. *Mente y cultura ¡Emergencia!* Suplemento Mente, cultura y evolución. Diario de campo. Instituto Nacional de Antropología e Historia. Mexico.
- Wagensberg, J.** 2002. *Si la naturaleza es la respuesta ¿cuál era la pregunta?* Tusquets. Spain.

GOD, NATURE AND THE SACRALISATION OF HUMAN BEINGS: PERCEPTIONS OF THE ALMADA POPULATION, PORTUGAL

Susana G Costa e Catarina Casanova

Instituto Superior de Ciências Sociais e Políticas, Universidade de Lisboa

Centro de Administração e Políticas Públicas, Universidade de Lisboa

School of Social and Political Sciences

Pólo Universitário do Alto da Ajuda

Rua Almerindo Lessa - 1300-663 Lisboa, Portugal

susanagkosta@gmail.com

ccasanova@iscsp.ulisboa.pt

ABSTRACT

The uniqueness of a culture has its foundation in a vast range of parameters such as religion, economics, politics and environment, among other dimensions. Considering that our perceptions about nonhumans are part of our culture, the way we perceive “others” (the nonhumans, in the present work) is exposed to the same factors. To be accepted, one has to internalize the features of his/her culture through socialization processes and that is how we learn our place in the world and - as a result - the way how we are positioned in relation to other humans, nonhumans and the environment. A survey was applied to an age and gender quotas sample (N=120), at the district of Almada (Portugal), an urban area near Lisbon city. Data suggests that we do not know or, at least, do not recognize our animality. A considerable part of our sample revealed to believe in Creationism. Speciesist and anthropocentric conceptions seem to shape the social perception of the sample and afterwards its relations with other living beings. The humans from our sample perceived their species as having a superior existence. However, interviewed individuals prefer mammals to non-mammals potentially due to our behavioural similarities with them. Cats, dogs are among the favourite animals, while snakes, spiders and frogs are the less liked ones. Humans were barely included in the Almada’s sociological scale.

Key-words: Nonhumans; speciesism; religion; social perceptions; urban area

1. INTRODUCTION

Science has been discovering a great number of similar behaviours between humans and nonhuman primates, at least, since the 60’s. Chimpanzees, for instance, are one of the most complex and definitely the most similar to humankind,

both through the behavioural and genetic perspectives (Goodall 1986; Casanova 1996; Bekoff and Allen 1998; Casanova, Vicente and Vieira 2000; Casanova 2006). This does not come as a surprise, if we keep in mind that great apes - including ourselves - evolved from the same ancestral (Jurmain and Nelson 1994; Jurmain, Nelson, Kilgore and Trevathan 2000; Casanova 2006). Nevertheless, at least in some Western societies, we do not perceive ourselves as animals, but as some sort of superior living beings and embedding our life with anthropocentric beliefs and practices. The way we dominate other animals is just an example how anthropocentrism is widespread in our societies. Language and the way we use nonhumans is another (Leach 1964, Arluke e Sanders 1996).

Philosophy, economics, politics and religion are elements of our culture that interfere in the way we see “others” – both humans and nonhumans (Arluke and Sanders 1996, Costa 2004) - leading us to see the world through prejudiced. Just like sexism, racism and xenophobia, speciesism¹ is based on dogmas that have been telling us that human domination over nonhumans is desirable (Arluke and Sanders 1996, Franklin 1999, Arluke 2001a, Arluke 2001b, Swabe 2001, Waldau 2001, Alger and Alger 2002, Nibert 2002).

1.1 *So God created man in His own likeness* – the sacralisation of human beings

Then God said: “Let us make man in our likeness. Let them rule over the fish in the waters and the birds of the air. Let them rule over the livestock and over the whole earth. Let them rule over all the creatures that move along the ground.” So God created man in his own likeness. He created him in the likeness of God.

(Genesis:2)

According to Serpell and Paul (2001), anthropocentrism was born during the Neolithic. During this period, humans felt the need to keep livestock and to grow crops due to economic and demographic constraints. From then on, nonhumans started to be perceived as inferior and nature started to be dominated and manipulated in order to satisfy our needs (op. cit.). The domination of nature was later reinforced by religion (Serpell and Paul 2001). Both Christianity and Judaism – and later Islamism - show a fondness for human beings (Hertzberg 1981). All the other living forms are seen as lower beings (Serpell and Paul 2001). Christians learn early in their lives that mankind was created by God. After making Adam – on the 6th day -from dust and in his own likeness, God

¹ The term was coined by Richard Ryder in 1970 in a privately-printed leaflet published in Oxford that same year. The word refers to the widely held belief that the human species is inherently superior to other species and so has rights or privileges that are denied to other sentient animals (Ryder 1975).

gave Adam the earth for him to rule over all the living forms he had created beforehand (Shneider 1970).

It was after giving the earth to man, that God realized that Adam would need somebody to be his partner. Soon after on, when Adam told him that he couldn't find a sufficiently good companion within the other living creatures, God made Eve from an Adam's rib. *Unfortunately*, afterwards, Eve fell into sin and made Adam also a sinner and as a punishment to Eve, god said: "*I will greatly increase your pain when you give birth. (...) You will long for your husband. And he will rule over you*" (Genesis:3).

The Bible shows us a dualistic world, where two antagonist principles are opposed to one another: good vs. bad; light vs. darkness; day vs. night; man vs. woman; innocent vs. sinner; humans vs. nonhumans. Since its very beginning, Christianity has been influencing the western intellectual legacy (Waldau 2002). The range of different fields in which it has been present is tremendous. Philosophy, politics and economics are just a few examples. For instance, the fact of being born after the Renaissance period (16th century) did not produce any positive effect in the way René Descartes (1596-1650), a fervent Catholic, shaped his thoughts, namely in what other living forms were concerned. In his "Discourse on the Method" (1637²) he compares all nonhumans to machines incapable of having feelings.

Regarding economics François Quesnay (1694-1774) and Adam Smith (1723-1790), defended the need of natural resources exploitation (Smith 1776 ³, Quesnay 1978 ⁴), including the so-called "lucrative" nonhuman animals that were seen as an important source of prosperity to all nations (Quesnay 1978).

1.2 Western *socio-zoologic scale*

The features that shape the way we perceive nonhumans are portrayed in Arluke and Sander's socio-zoologic scale [1996 (Figure 1)]. Through this model, the authors (op. cit.) tried to capture the way western societies dualistically divide the animal kingdom in two antagonistic groups⁵: (i) "good" animals and (ii) "bad" animals. The first group includes all the species humans can control. Animals that are dominated by us and that are able to behave according to our expectations (e.g. companion beings, farm and lab species). Such species help us to reinforce our

² Date of the 1st edition.

³ Date of the 1st edition.

⁴ Date of the 1st Portuguese edition.

⁵ Once again, duality appears to play an important role in Christianity. See section 1.1 for further information.

ideas of domination over other living organisms. On the other hand, “bad” animals are the ones that cannot be controlled. They are seen as a threat to our society’s stability and may become disturbing agents (op.cit.).

Human animals – according to the Western perspective – are outside the pyramid, since humans animality is not recognised. Undeniably, such vision does not have anything to do with biological features or with scientific taxonomic classifications.

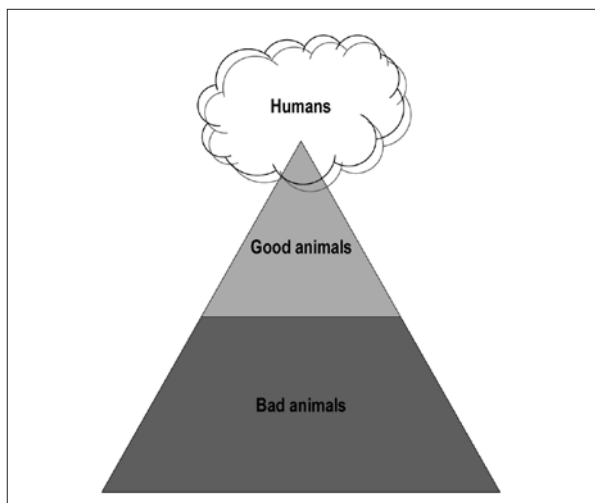


Figure 1. Western *Sociozoologic Scale* adapted from Arluke and Sanders (1996).

Blindness regarding human animality (e.g. Arluke e Sanders 1996, Franklin 1999, Swabe 2001, Waldau 2001, Alger e Alger 2002, Nibert 2002), allows human beings to feel superior. Humans do not seem to recognize the immorality of their behaviour towards nonhumans (Shepard 1997).

2. PERCEPTIONS OF THE ALMADA POPULATION

2.1 Aims and hypotheses

Regarding socio-zoologic scale, little is know about the Portuguese reality. Here we will try to understand the way people from an urban area very near to Lisbon (Almada city, Portugal) perceive nonhumans. Two hypotheses are proposed:

(i) People from Almada city do not perceive themselves as animals. Respondents show a lack of knowledge regarding humans’ biological origins and, consequently, see humankind as superior.

(ii) Subjects show a preference for humans, placing their own species on the top of the socio-zoologic scale. In addition, they exhibit a fondness for mammals, especially companion animals. Reptiles, fishes and birds have lower probabilities to be placed in the group of “good” animals.

2.2 Methods

A survey questionnaire was applied during two months (May and June) in the district of Almada (Portugal), a mainly urban area where contact with wildlife rarely happens. A gender and age quota sample (n=120) respecting this

geographical territory (N=138.163 ⁶) was designed (Vicente, Reis and Ferrão 2001, Fowler 2002, Hill and Hill 2002). The survey was divided in 4 different group of questions: (i) the first group was concerned with respondents former experience with other animals (companion animals, zoo animals, among others); (ii) the second group regarded human origins and behavioural similarities between humans and other animal species; (iii) the third group was about ethical issues with the use of nonhumans in medical research and entertainment; (iv) finally, the fourth group was related with the Almada city socio-zoologic scale.

Households were selected using the “random route” technique, in order to avoid biased choices (Vicente et al 2001, Babbie 2004). Data was analysed using SPSS (version 14.0).

2.3 Humans: social perceptions about their origin

In general, respondents perceive humans as “rational animals” and “superior animals” (Figure 2). Women tend to be more anthropocentric than men. On the other hand, males showed to be slightly more “controversial”. Indeed, a small proportion of the interviewed males are convicted that humans are simply animals. Kendall’s τ and Spearman’s rho (r_s) tests’ results suggest that these two variables are statistically correlated ($\tau = .22$, $\rho < .05$)⁷. Though gender might not be the real cause to these discrepancies on data.

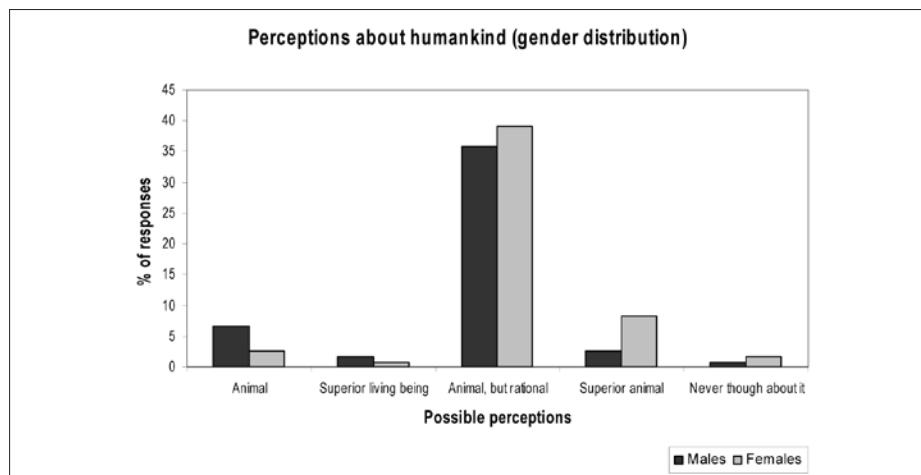


Figure 2. Answers on perceptions about humankind (gender distribution).

⁶ According to “Censos 2001” (INE 2001).

⁷ Though the Spearman’s rho is more popular, we decided to display only the Kendall’s τ results, due to the fact that this one is a more powerful test, namely while working on a small sample size (Field 2005).

Data suggest that less educated people are fonder of superiority ideas in relation to humankind socio-zoologic status (figure 3). Individuals from the two lowest education intervals were the only ones that choose the categories “superior living being” ($n= 3$) and “superior animal” ($n= 13$). Again, there was a highly significant statistical relationship between education and people’s perceptions about the biological continuum at which humans belong to ($\tau = .24$, $\rho < .01$).

To understand if gender was related to our subject’s choices, we tested the relationship between gender and education level. Data showed that the two variables are, indeed, statistically correlated. Kendall’s τ results suggested also a considerable significance level ($\tau = .24$, $\rho < .01$), probably due to the fact that

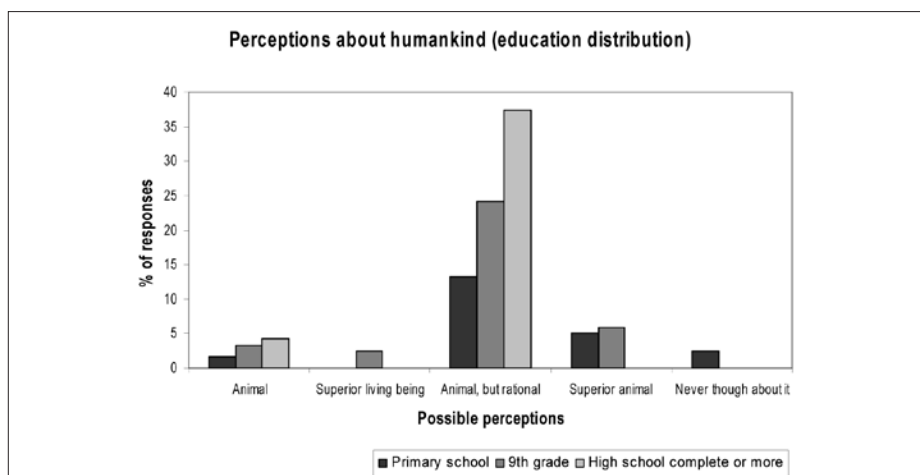


Figure 3. Answers on perceptions about humankind (education distribution).

63% ($n= 17$) of all the subjects that only attended primary school were women. Age might also have a word to say about anthropocentrism, since it appears to be strongly correlated with education ($\tau = .43$, $\rho < .01$). In this sample, older women attended school for fewer years than men.

To assess what people knew about the human evolutionary process, we decided to include a question about the way our species evolved to its present form. Respondents appeared to know that we (and other great apes) share the same ancestor [$n= 66$ (Figure 4)]. However, a noteworthy number of subjects ($n= 38$) seemed to believe that humankind is a product of a creation process by God. From all the respondents that declared to believe in Creationism, 42.1% ($n=16$) attended only primary school and 39.5% ($n= 15$) only finished 9th grade (secondary school). Furthermore, 42.1% ($n= 16$) were older than 60. Finally, 92.1% ($n= 35$) reported to be Christians. As such,

in our sample respondents that believe in Creationism are potentially more attached to religion and are less educated. These three variables (religion, age and education) appear to be related with the way subjects perceive humans origin. Kendall's τ was significant when tested against religion ($\tau = .25$, $\rho < .01$), age ($\tau = .25$, $\rho < .01$) and education ($\tau = .36$, $\rho < .01$).

2.4 Almada's socio-zoologic scale

Figure 5 displays the sample's most preferred animals. From a broader point of view, companion animals – cats and dogs – were considered the favourites. They were both chosen to take part on 74.6%⁸ of the ranks. In

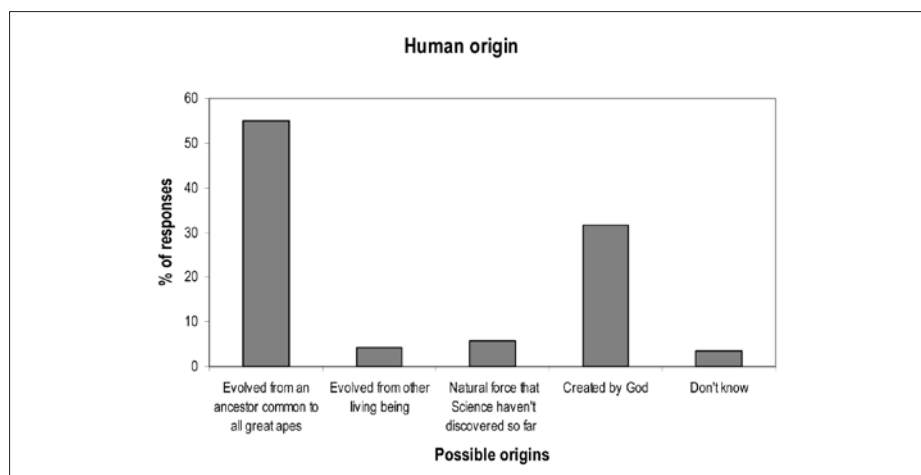


Figure 4. Answers on perceptions about human origin.

fact, dogs were pin-pointed to be part of the socio-zoologic scales of 90% of the subjects. Dolphins came after (75.8%) and humans got only the third position (60.8%), being present in slightly more than a half of the lists created by the interviewees. In general, the most chosen species were mammals. Mammal species comprised 471 out of the 600 possible choices. Parrots were an exception, being present in 51.7% of the ranking possibilities, probably due to their ability to reproduce human words and sounds, which makes them seen as anthropomorphic.

On the other hand, individuals showed to have an aversion to non-mammals. These animals are present in the less appreciated animals ranking (figure 6).

⁸ Companion animals were chosen to be part of 74.6% of the 120 scales created by the respondents. Individuals were requested to select five species for which they felt empathy.

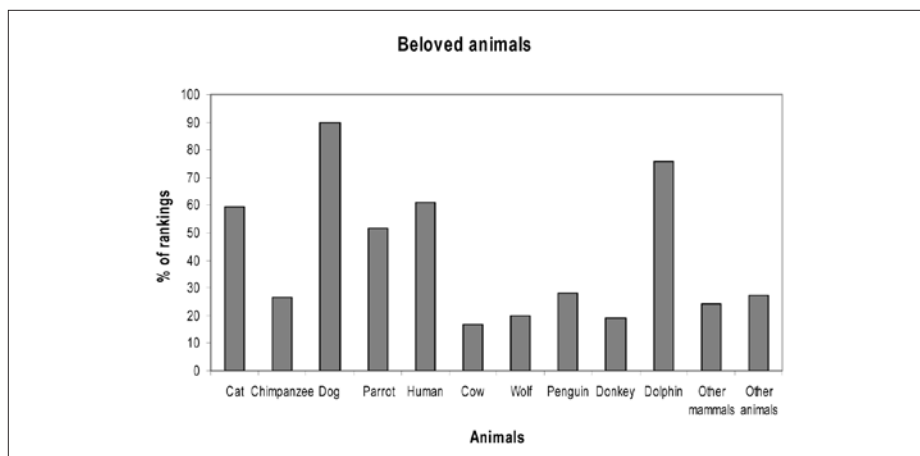


Figure 5. Ranking on the most beloved animals.

Spiders were the most ranked less appreciated animal (68.3%), followed by snakes (66.7%). Rats (55.8%) and bats (57.5%), both mammals, are exceptions that will need further explanation on the discussion section.

Considering that intelligence is a valuable feature to humans in the West, we believed that being perceived as a “smart” animal – besides all the other characteristics (e.g. rationality among other features) pointed out by authors such as Arluke and Sanders (1996) and Morris (1967) - would make a nonhuman keener to be admired by humans. In order to assess if this was correct, we decided to ask respondents to rank the animals they believed to be the smartest (figure 7) and the least smart (figure 8).

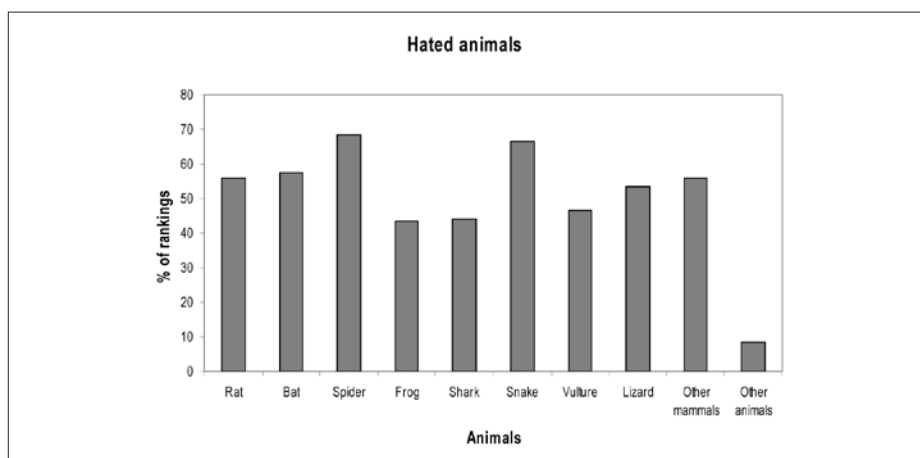


Figure 6. Ranking on the most hated animals.

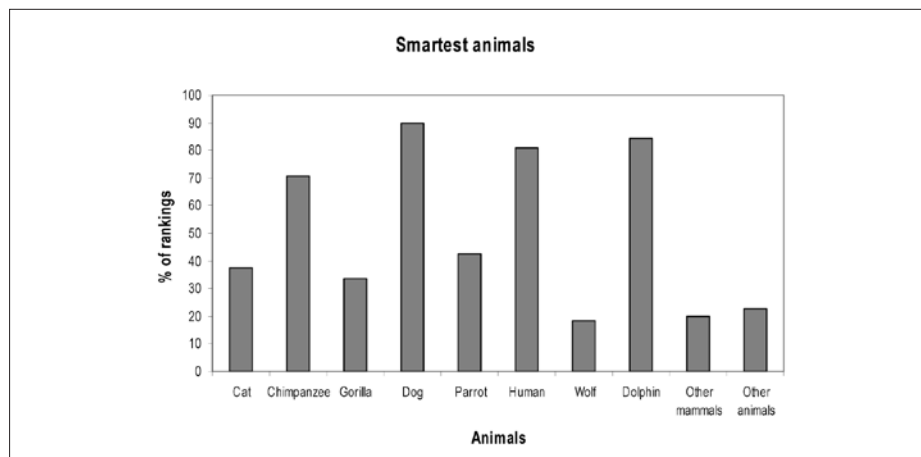


Figure 7. Ranking on the smartest animals.

In a way that is not totally clear, being perceived as intelligent might lead us to feel more affectionate to certain species (figure 7). Indeed, dogs (90%), dolphins (84.2%), humans (80.8%) and chimpanzees (70.8%) were ranked as the smartest animals. Chimpanzees, for instance, came upwards comparing with their position on the beloved animal species ranking. They might not be one of our favourites, but they are certainly seen as intelligent, probably due to their human-like appearance.

Farm animals played an important part in the less intelligent species' ranking (figure 8). Chickens ($n=65$), cows ($n=36$), goats ($n=38$) and donkeys ($n=51$) revealed to be seen as unintelligent. Although their utilitarian role in our society,

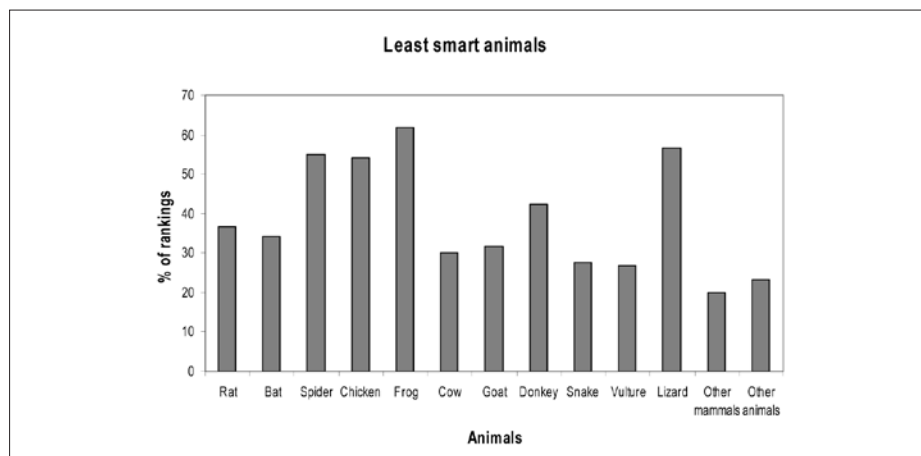


Figure 8. Ranking on the least smart animals.

this group of nonhumans seemed to be less intelligent potentially due to the way they are treated. Snakes, which were pointed out by a good percentage of people previously (figure 6) as a hated animal, are not perceived as brainless as we would expect.

3. DISCUSSION

3.1 Anthropocentrism and its features

In general, subjects showed to be anthropocentric, namely in relation to the way humans and their origins are perceived. Indeed, humans are seen as “rational animals”, which gives us a superior status, allowing us to perceive ourselves as being on the top of the world and outside the animal kingdom (Arluke and Sanders 1996, Costa 2004) not even being included in the socio-zoologic pyramid. Christianity seemed to play an important role in the way the sample saw nonhumans. Despite the fact that the majority of our sample had shown being aware of our biological origins, we still observed a reasonable percentage of interviewees (31.7%) that seem to believe that God is responsible for the creation of human beings. Rationality and Creationism, through the Bible perspective, are related to each other. As discussed earlier, God created the world and all the living beings, humankind included. Humans were the only ones to be made into his own likeness, which includes intelligence. No other living being was created with such care and that is the reason why God let humans to rule over the earth.

These ideas of superiority are not widespread throughout the entire sample, at least not with the same strength. Data suggested that women, less educated subjects, elderly and Christians are more anthropocentric than the rest of the respondents. Christianity does not need further explanation, but gender, education and age do so. These three variables appear to be related with the level of attachment certain people feel to religion as well. Some authors (e.g. Bruce 2002) argue that less educated people are emotionally more involved with religion because they also feel more vulnerable to daily life constraints, since they do not control technology as good as more educated people do. In conclusion, less educated people might be fonder to rely in God and in the creationist perspective. The technology explanation can also be considered in relation to age. In this Portuguese scenario, older people attended school for fewer years. In addition, elderly are also closer to death, which can make them feel emotionally more attached to religious principles, once they are about to reach the end of their existence.

Finally, women appeared to be more anthropocentric than men. They also seemed to be more attached to religion. In this sample, women that revealed

to be more anthropocentric were also older and less literate. Elderly Portuguese women, while they were young, were not likely to attend school. By that time, women were expected to marry, to have children, living underneath a patriarchal domination both in their households and in church (Garcia 2001). In Portugal, until 1974 women could only travel outside the country with the husband's written permission. The role of women was secondary and inferior in relation to that of men. Most decision-making processes (in most society's dimensions) belonged mainly to men. This might be the reason why these women – that are also the less educated and the older individuals from our sample – proved to be more anthropocentric than men. Perhaps, we should consider gender as a spurious variable, since religion, age and level of education are correlated with gender and probably, as a consequence, with the level of anthropocentrism revealed by women.

3.2 Socio-zoologic scale - inconsistencies and flexibilities of the nonhuman rank designed by the Almada sample

Respondents showed to be fonder of mammals than any other animals. As part of the “preferred animals”, cats, dogs, dolphins and parrots were the most chosen ones. Cats and dogs are typically companion animals and seem to like their status (Arluke and Sanders 1996). Dogs, particularly, are remarkably meaningful to humans. They were the first domesticated animal (Titiev 1969) and since then, they have been playing the role of our “best friends” and represent and extension of our identity (Leach 1964, Beck and Katcher 1996, Sanders 1999). Dolphins are thought to behave kindly and friendly toward humans, and are also thought to share important features with humans such as complex intelligence. The appearance and behaviour of parrots (e.g. flat face and the ability to reproduce human words) makes them anthropomorphic (Morris 1967), even thought they are not mammals. Humans, against all odds, were not the most chosen specie. Humans were only present in slightly more than a half of the ranks. It is important to mention that some individuals from the sample felt insulted because the option “human” was considered along other animals (nonhumans). Not considering themselves as animals, they would not choose their own species. As Westerners, they believed that humans should be on the top of the scale (Arluke and Sanders 1996) or should not even be included in the scale (as a way to completely separate humans from the rest of the animals). Though, the blindness of our sample about the human-nonhuman biological continuum is probably a reflection of our interviewees' responses. Nevertheless, chimpanzees, selected as one of the favourite animals by a quarter of the subjects, made an important progress upwards in the group

of the intelligent species. Their human like appearance could have helped them at this matter.

Apart from some fluctuations in the percentages, the animals settled as the favourites, were also considered the most intelligent. Besides chimpanzees, there was only another curious exception: snakes, which were pointed out as a hugely animal, are perceived as intelligent. In fact, the snake from the Eden Garden is reported as malicious and wise enough to guide Adam and Eve to become sinners (Genesis:3).

On the opposite, animals that the sample dislike were mostly non-mammals. Species reported as dangerous (such as snakes and spiders) or related with death (e.g. vulture) are among the most non-likable ranked animals. There were only two exceptions regarding mammals: rats and bats. Rats⁹ are only perceived as good animals in two specific situations: (i) when they are kept as companion animals; (ii) when they are contributing to research inside a laboratory. Otherwise, they are seen as eager to invade our territory causing diseases (Birke 2003). In addition, bats are very peculiar animals: (i) though they are mammals, they have wings and fly; (ii) they are noctivagous; (iii) they rest upside down and (iv) some bat species feed on blood. No wonder that in human imagination they have been portrayed as related with vampires.

The unintelligent animals rank did not come as a surprise. Farm animals were consistently ranked as unintelligent. From the perspective of the model built by Arluke and Sanders (1996), farm animals are considered “good” (but “good” may not come together with intelligence). Farm animals live inside the boundaries of the human societies, they seem to like their status and they are totally dominated by us. However, they are food. So, looking at them as being brainless may make people feel less guilty because of eating them. We need to be able to exploit, to kill and eat these animals without guilty (Franklin 1999) and without taking into account ethical and moral considerations.

4. FINAL REMARKS

We can conclude that our first hypothesis was corroborated. Individuals showed a tendency to perceive themselves as superior and exhibit a lack of knowledge regarding our biological origins as well. Creationism plays an important role in the way the sample perceived itself. The predisposition to

⁹ The English language has different words to define this species. In fact, rats are seen differently from mice and mouse. However, the Portuguese language does not have different words to distinguish between the different statuses this species can have. For this reason, we have decided to use the English word “rat” to translate directly the Portuguese word “rato”.

believe in the idea of a god being responsible for the creation of the humankind increases across people who attended school only for a few years, elderly and Christians. Women also seemed to be more anthropocentric than men. Nevertheless, gender is potentially a spurious causal variable. Indeed, in the Portuguese context (Almada city) and according with Garcia (2001) women are fonder of religion than men - particularly the older and the less educated ones – due to a lack of control over their lives (Bruce 2002). This idea appears to suit perfectly in our data: the results suggested that younger and more educated women are less attached to religion and, consequently, less specissist.

In relation to the second hypothesis, data revealed a preference for mammals, especially pets. However, some preference for parrots also indicated that anthropomorphism is an important feature as well. On the other hand, people did not look fond on reptiles, fish and birds. Rats were also rated as being one of the most ugly animals. The fact of being perceived as invaders in human territory and eager to transmit serious diseases make them “bad”. Finally, people from our sample did not show – consciously - a great preference for their own species. Humans were not ranked as the favourite animal or as the smartest. This should not be interpreted as a lack of affection toward other humans, but as blindness about the fact that human beings are all part of the same biological continuum. In conclusion, we can consider that our second hypothesis was also verified.

We believe that further research is needed in order to better understand the variables beneath specissism. Other methods, larger samples and other contexts should also be considered. Our small sample was entirely urban, though rural areas should be studied in a near future. In addition, we think that this kind of research should also take place in less *conventional* contexts – Africa, Asia and South America. Knowing the way people across the world perceive other species and nature is surely a good way to better design conservation and environmental education programmes.

Acknowledgements

We would like to thank Vasco Ventura, Marta Castanheira and Sara Sousa for helping us with data collection and people from Almada, who patiently collaborated.

REFERENCES

- Alger, JM.** and **SF. Alger.** 2002. *Cat Culture: The Social World of a Cat Shelter*, Philadelphia: Temple University Press.
- Allport, GW.** 1979. *The Nature of Prejudice*, Massachusetts: Perseus Books.
- Arluke, A.** 2001a. Managing Emotions in an Animal Shelter”in Manning, A. and J. Serpell (Eds.). *Animals and Human Society- Changing perspectives*, New York: Routledge.
- Arluke, A.** 2001b Perspectives on the Ethical Status of Great Apes in BB. Beck, TS. Stoinski, M. Hutchins, TL. Maple, B. Norton, A. Rowan, EF. Stevens and A. Arluke (Eds.). *Great Apes and Humans- The Ethics of Coexistence*, Washington: Smithsonian Institution Press.
- Arluke, A.** and **C. Sanders** 1996. *Regarding Animals*, Philadelphia: Temple University Press.
- Babbie, E.** 2004. *The Practice of Social Research*, Belmont: Wadsworth.
- Bates, DG.** And **EM. Fratkin** 1999. *Cultural Anthropology*, New York: Allyn and Bacon.
- Beck, A.** and **A Katcher** 1996. *Between Pets and People – The importance of animal companionship*, West Lafayette: Purdue University Press.
- Bekoff, M.** and **C. Allen** 1998. Intentional Communication and Social Play: How and Why Animals Negotiate and Agree to Play in Bekoff, M. and JA. Byers (Eds.). *Animal Play*, Cambridge: Cambridge University Press.
- Bruce, S.** 2002. *God is Dead- Secularization in the West*, Oxford: Blackwell Publishing.
- Byrke, L.** 2003. Who – or What – is the Laboratory Rat (and Mouse) in *Society and Animals Journal*, 11(3). From <http://www.psyeta.org/>
- Casanova, C** 2006. *Introdução À Antropologia Biológica: Princípios Evolutivos, Genética e Primatologia*, Lisbon: ISCSP/FCT.
- Casanova, C.** 1996. *Primatologia: Sobre o Comportamento e a Organização Social de um Grupo de Chimpanzés (Pan troglodytes) em Cativeiro*, Lisbon: Instituto Superior de Ciências Sociais e Políticas.
- Casanova, C.** **L Vicente** and **AB Vieira.** 2000. Consideraciones en Torno a Los Orígenes de La Política: Las Comunidades de Chimpancés (Pan troglodytes) como Modelo Referencial, *Ludus Vitalis- Revista de filosofía de las ciencias de la vida* , 3(13).
- Costa, SG** 2004. *Sociologia do Relacionamento Humanos/Outros Animais: percepções sociais da superioridade humana (análise de uma amostra da freguesia de Almada) – Dissertation*, Lisbon: Technical University of Lisbon.
- Descartes, R.** 1991. *Discurso do Método*, Lisbon: Edições 70.
- Field. A** 2005. *Discovering Statistics- Using SPSS for Windows*, London: Sage Publications.
- Franklin, A** 1999. *Animals and Modern Cultures- A Sociology of Human-Animal Relations in Modernity*, London: Sage Publications.
- Fowler, FJ, Jr.** 2002. *Survey Research Methods*, Thousand Oaks: Sage Publications.

- Garcia, JL.** 2001. Tecnologia, providência e progresso: Alguns indicadores doxométricos de biopolítica em Portugal in Pais, JM; MV Cabral and J Vala (Eds). *Religião e Bioética*, Lisbon: Instituto de Ciências Sociais.
- Giddens, A.** 2000. *Sociology*, Cambridge: Policy Press.
- Goldstein, JH.** 1983. *Psicologia Social*, Rio de Janeiro: Editora Guanabara Dois S.A.
- Goodall, J.** 1986. *The Chimpanzees of Gombe- Patterns of Behavior*, Massachusetts: The Beknap Press of Harvard University Press.
- Harris, M.** 1995. *Cultural Anthropology*, London: Longman.
- Harvey, P.** 1998. *An Introduction to Buddhism: Teachings, history and practices*, Cambridge: Cambridge University Press.
- Haviland, WA.** 1999. *Anthropology*, Orlando: Harcourt Brace College Publishers.
- Hertzberg, A.** 1981. *Judaísmo*, Lisbon: Editorial Verbo.
- Hill, MM. and A. Hill** 2002. *Investigação por Questionário*. Lisboa: Edições Sílabo.
- Hoebel, EA.** And EL Frost 1995. *Antropologia Cultural e Social*, São Paulo: Editora Cultrix.
- Jurmain, R. and H Nelson** 1994. *Introduction to Physical Anthropology*, St. Paul: West Publishing Company.
- Jurmain, R; H Nelson, L Kilgore and W Trevathan** 2000. *Introduction to Physical Anthropology*, Belmont: Wadsworth.
- Leach, E** 1964. Anthropological aspects of language: animal categories and verbal abuse in Lenneberg, EH (Ed.). *New Directions in the Study of Language*, Cambridge: MIT Press.
- McDavid, JW and H Harari** 1980. *Psicologia e Comportamento Social*, Rio de Janeiro, Editora Interciência.
- Morris, D.** 1967. *O Macaco Nu*, Lisbon: Círculo de Leitores.
- Morris, D.** 1996. *O Animal Humano*, Lisbon: Gradiva.
- Nibert, D** 2002. *Animal Rights/Human Rights: Entanglements of Oppression and Liberation*, Lanham: Rowman & Littlefield Publishers, Inc.
- Quesnay, F.** 1978. *Quadro Económico: Análise das Variações do Rendimento de uma Nação*, Lisbon: Fundação Calouste Gulbenkian.
- Renou, L** 1980. *Hinduísmo*, Lisbon: Editorial Verbo.
- Ryfer, RD.** 1975. *Victims of Science: The Use of Animals in Research*, London: Davis-Poynter Ltd.
- Sanders, CR.** 1999. *Understanding Dogs: Living and Working with Canine Companions*, Philadelphia: Temple University Press.
- Serpell, J.** 1996. *In the Company of Animals - A Study of Human-Animal Relationships*, Cambridge: Cambridge University Press.
- Serpell, J and E Paul.** 2001. Pets and the Development of Positive Attitudes to Animal” in Manning, A and J Serpell (Eds.). *Animals and Human Society- Changing perspectives*, New York: Routledge.

- Schneider, L.** 1970. *Sociological Approach to Religion*, New York: John Wiley and Sons, Inc.
- Smith, A.** 1981. *Inquérito sobre a Natureza e as Causas da Riqueza das Nações* (Vol. I), Lisbon: Fundação Calouste Gulbenkian.
- Sawbe, J** 2001. Veterinary dilemmas: ambiguity and ambivalence in human-animal interaction in Podberscek, AL; ES Paul and JA Serpell (Eds.). *Companion Animals and Us: Exploring the Relationships Between People and Pets*, Cambridge: Cambridge University Press.
- Vicente, P; E Reis and F Ferrão** 2001. *Sondagens: A amostragem como factor decisivo de qualidade*, Lisbon: Edições Sílabo.
- Waldau, P.** 2001. Exclusivist Ethics in Beck, BB; TS Stoinski, M. Hutchins, TL Maple, B. Norton, A. Rowan, EF Stevens and A. Arluke (Eds.). *Great Apes and Humans- The Ethics of Coexistence*, Washington: Smithsonian Institution Press.
- Waldau, P.** 10.12.2002 *Religion and Other Animals: Ancient Themes, Contemporary Challenges*, <http://www.psyeta.org/sa/sa8.3/waldau.shtml>.
- 2001 *New Light Bible – A Message for Life (New International Reader's Version)*, London: Hodder and Stoughton.

COSMOVISÃO, ASSISTÊNCIA E CURA NUM TERREIRO DE CANDOMBLÉ EM LISBOA

*Luís Silva Pereira,
Antropólogo, Professor Associado
Instituto Superior de Psicologia Aplicada (I.S.P.A.), Lisboa.
Av. João XXI, 14-5º Dto
1000-302 Lisboa, Portugal
igarape@vodafone.pt*

ABSTRACT

Based in observations done in Brazil and fieldwork in Portugal, I analysed how the candomblé's cosmovision and other elements are relevant to the assistance done by the followers of this religion to those who need their services and advices.

Key-words: Candomblé; orishas; illness; affliction; therapeutics.

1. BREVE HISTÓRIA DA INVESTIGAÇÃO

Realizei observações em terreiros de candomblé e tendas de umbanda no Brasil (nas cidades do Rio de Janeiro, em 1996, e de Macapá, capital do Estado do Amapá, em 2000) e em Portugal [de forma sistemática, em Lisboa e num raio de várias dezenas de quilómetros, desde Novembro de 2004 (Silva Pereira 2006)].

Estou a fazer o trabalho de campo desde Novembro de 2006 no terreiro, ou “barracão”, como é mais comumente designado em Portugal, de um pai-de-santo que designo por Pai J. Escrevo com base nas histórias de vida elaboradas, nas notas recolhidas sobre o recurso ao candomblé e sua relação com doença ou outros distúrbios e sobre o percurso de cada um dentro do “barracão”.

Tenho feito algumas observações pontuais noutros barracões (e tendas também, ainda que o meu trabalho se tenha, progressivamente, afastado da umbanda e estabelecido nos terrenos do candomblé), para comparar e constatar a liberdade que cada um deles tem de adaptar as referidas religiões à vontade do pai ou mãe-de-santo, diferenciando-se dos outros e afirmando, cada um deles, com diferentes nuances, a autenticidade e a ligação à tradição religiosa da sua prática.

Desde o início da pesquisa que a minha intenção era conhecer as condições de implantação dos terreiros e das tendas, entender as relações entre eles e a especificidade de cada um, para, depois, escolher um terreiro (ou tenda) onde

levasse a cabo um trabalho de campo o mais intensivo possível que me permitisse entender a relevância destas religiões no quotidiano dos cidadãos residentes em Portugal que a elas recorrem.

2. O CANDOMBLÉ, A RELIGIÃO DOS ORIXÁS

O candomblé em Portugal junta, sobretudo, portugueses: os brasileiros são poucos e ocupam os lugares de topo da hierarquia do terreiro, os africanos são escassos e não têm destaque na organização do terreiro. Esta é uma conclusão fácil de tirar para quem segue o sedentarismo desta religião afro-brasileira que precisa de espaços amplos, num ambiente mais rural do que urbano, onde se cultuem os orixás e possam decorrer os sacrifícios de animais, as iniciações e os rituais curativos que lhes estão associados.

O estabelecimento do candomblé em Portugal exige, mais cedo ou mais tarde no desenvolvimento de cada uma das suas casas de culto, a construção de um terreiro num espaço adequado, com todas as dependências que o caracterizam. A casa de candomblé onde faço pesquisa já teve mais do que um lugar onde decorriam as sessões, mas para sacrifícios de animais e cerimónias que congregam muitas dezenas de pessoas, que produzem canto e dança e toques de atabaques (tambores rituais), não chega uma sala, por grande que seja. Na casa de candomblé em análise, as pessoas que participaram na construção do novo terreiro (a cerca de 70 quilómetros de Lisboa) encontraram-se no terreiro de Pai J., procurando ajuda em momentos difíceis das suas vidas, e foram-se conhecendo melhor noutros momentos que tendem a congregar o povo-de-santo (não só nas obras do terreiro que levantaram do chão, mas também nas sessões semanais, nos tratamentos espirituais, nas várias celebrações do calendário religioso, designadas por “festas”).

A terminologia do candomblé e o seu conteúdo, os rituais e o seu significado, são ensinados pelo pai-de-santo e, também, pelos filhos que ele formou (especialmente pelos *ogãs* e pelas *ekedes*, respectivamente homens e mulheres próximos do pai-de-santo e que o apoiam e ajudam em várias tarefas). As histórias sobre orixás e outras, como, por exemplo, as da formação deste terreiro, são contadas pelo pai-de-santo, que, assim, ao lembrar um passado mítico e outro factual, actualiza os laços interpessoais e reforça o espírito fraterno junto dos filhos-de-santo – em simultâneo, o humor do narrador e dos participantes dá o sal que também caracteriza a conversa entre eles.

Tal como noutros terreiros que pude observar, a narrativa assume particular importância nas relações interpessoais neste terreiro. É lembrado, reiteradamente, o que levou cada um dos indivíduos ao candomblé ou qual o seu problema actual. Quanto mais reticente fosse o indivíduo no início da

sua relação com a religião, ou mais hesitante em fase difícil da sua vida, mais se revela a força do candomblé pela constatação da adesão do céptico ao grupo ou do reforço da sua fé em período crítico. Quanto maior a dificuldade ou o problema e mais clara e decisiva a sua resolução, maior se revela o poder dos orixás e a correcção do pensamento e da acção do pai-de-santo, que canaliza essas energias, não abandona quem precisa de apoio e procura melhorar a vida de quem recorre ao seu barracão. Através da narração das histórias dos orixás e das suas manifestações de poder no mundo físico reforçam-se os laços entre os membros do candomblé e entre estes e a fonte da sua energia, os orixás.

O candomblé não existe separado da assistência que presta àqueles que recorrem aos seus serviços. Esta religião interpreta o mundo e age sobre ele, transformando-o de modo a defender os interesses dos que a ela recorrem (V. Bastide 1958 e Prandi 1991). O facto de a cosmovisão do candomblé incluir saberes médicos e de eles serem usados para o diagnóstico, tratamento e cura de vários males que afligem os humanos assume particular relevância nesse agir religioso sobre o quotidiano (Brelet-Rueff 1975, Carneiro 1948, Dion 1988, Lody 1987).

Na mitologia Yorubá, *Olorum* é o deus supremo que criou o mundo e as divindades, os orixás, para o ajudar na regulação da vida terrena.

Os orixás podem ser descritos sob dois aspectos, o histórico e o divino. Não só esses dois registos se cruzam nas biografias dos orixás, como os nomes e as histórias variam de acordo com as diferentes nações do candomblé (entre elas, a Angola, a Nagô, a Jeje – na qual se inclui a variante Ketu, a que pertence o terreiro em análise). A palavra “nação” designa, no candomblé, a procedência dos escravos que lhe deram origem na nova terra e as divindades por eles cultuadas, a língua utilizada, o toque dos atabaques e a própria liturgia.

Na migração dos crentes e da fé de África para a América, os mais de duzentos orixás cultuados reduziram-se a cerca de dezasseis. Eles representam elementos da natureza e são-lhes atribuídas características psicológicas, virtudes, paixões e actividades humanas diversas (Verger 1957, 1980 e 1981; Verger e Carybé 1985). Estão relacionados entre si, frequentemente por relações de parentesco, e com o mundo natural, no qual se incluem os seres humanos.

Exú rege a comunicação e a protecção das casas, dos caminhos e do comportamento humano em geral; ele representa a contradição, o calor e o princípio activo da vida; ele é a força da criação, da concepção, o princípio de tudo, próximo dos humanos e das suas emoções mais exaltadas, mensageiro entre eles e os orixás, circula livremente entre várias dimensões e espaços, permite a passagem, favorece a mudança, a transformação. Filho de *Iemanjá*, irmão de *Ogum* e *Oxóssi*.

Ogum é a divindade do movimento, do choque, ele rege os metais, a guerra, a luta quotidiana, a agricultura e a protecção dos caminhos; assim como seu irmão *Exú*, *Ogum* está presente no calor e nos sentimentos exaltados e de choque, como a ira, a cólera, o ódio, mas também está na franqueza, no esclarecimento de uma situação, na decisão, no desenlace; os batimentos do coração e o sangue são regidos por ele. Filho de *Oduduwa* (o herói fundador e rei de Ifé) e de *Iemanjá* e irmão mais velho de *Exú* e *Oxóssi*.

Oxóssi ou *Odé* é o orixá da caça e da fartura de alimentos; ele está na agilidade, de movimentos e de inteligência, na liberdade de expressão, na criatividade, mas também na contemplação e noutros factores que favorecem a energia e a atitude positiva face aos desafios da vida. Filho de *Iemanjá*, irmão de *Exú* e de *Ogum*, seu irmão protector, já que *Exú* circula constantemente pelo mundo e não se dedica à família.

Ossaim, *Ossaê* ou *Ossanha* rege o mundo vegetal e os remédios dele derivados; está presente nos momentos importantes da vida dos humanos que se prendem com a sua saúde, representa o poder da cura através da natureza, o seu poder incita ao cuidado de preservação que os humanos devem ter com a natureza, pois ao fazê-lo estão a preservar-se a si mesmos, a garantir um equilíbrio e uma vida saudável. É filho de *Naná* e irmão de *Omolu*, *Oxumarê* e *Ewá*.

Omulu ou *Obaluaíê* (o mesmo orixá em velho e jovem, respectivamente) rege o interior da terra e o interior dos seres vivos, a saúde, os órgãos e o seu funcionamento; rege a medicina e os cemitérios (estes últimos juntamente com *Iansã*, porque ele é o emissário de *Oxalá* e tem de vir buscar o espírito desencarnado e guiá-lo depois da morte do corpo que habitou), o sol quente, o suor e a pele; está presente sempre que os humanos sentem dor, perturbação, doença, ansiedade, o recurso a ele faz parte do caminho da cura. Filho de *Naná*, que o abandonou por ser doente, foi criado por *Iemanjá* e é o irmão mais velho de *Ossaim*, *Oxumarê* e *Ewá*.

Xangô é o senhor do reino mineral, do raio, do trovão, dos incêndios e da justiça; rege a coragem, a determinação e a orientação na acção pelo sentido de justiça; as rochas, a dureza, a determinação e a coragem são domínios de *Xangô*. Filho de *Oranian* e *Toroni*, rei e rainha Yorubás da cidade de Ifé (na actual Nigéria), foi marido de *Iansã*, *Obá* e *Oxum*.

Iansã ou *Oyá* rege os ventos e a tempestade, o fogo, a sensualidade e o amor carnal, os cemitérios e os *eguns* (espíritos dos mortos); a paixão, o arrebatamento irreflectido são características e domínios de *Iansã*. Filha de *Iemanjá* com *Oxalá* e tendo sido esposa de *Xangô*, percorreu outros reinos e apaixonou-se e seduziu outros reis. Através da paixão e da sedução aprendeu com *Ogum* a usar a espada, com *Oxaguiã*, o escudo, com *Oxóssi* aprendeu a caçar, com *Logun-Edé* a pescar, com *Exú* aprendeu a dominar o fogo e com *Obaluaê* a lidar com os mortos.

Oxumarê é o arco-íris e a beleza das cores, as boas colheitas, a bonança e a prosperidade; rege os negócios, a compra, a venda e a troca entre os humanos. Filho de *Nanã*, é irmão gêmeo de *Ewá* e tem como irmãos mais velhos *Ossaim* e *Omulu*.

Logun-Edé rege as matas e os rios, a beleza, as relações amorosas e de amizade entre os humanos. Tem as mesmas atribuições que *Oxum* e *Oxóssi*, geralmente considerados seus pais, passando seis meses do ano caçando com seu pai e os outros seis meses com a mãe, pescando nas águas doces.

Nanã é a orixá mais velha, a da fecundidade, da riqueza e da morte; rege a chuva, a lama, o pântano e o portal da morte, a passagem da vida para a morte; se os humanos querem a paz da vida devem respeitar a senhora da morte, capaz da pior das iras e do maior dos carinhos, assim é *Nanã*. Mãe de *Omulu*, *Ossaim*, *Oxumarê* e *Ewá*.

Oxum rege os rios e as cascatas, o ouro, a prosperidade e a riqueza, o amor romântico, fiável e duradouro (a paixão é com *Iansã*), o ciúme e a inveja, a gestação e a fecundidade, o charme, a pose, a magia e a manha. Filha de *Oxalá*, guerreira, agressiva e manhosa, conseguiu ludibriar *Exú* e aprendeu os segredos do jogo de búzios.

Iemanjá é a orixá da água do mar, da maternidade e da família; *Exú* fecunda, *Oxum* protege a gestação e *Iemanjá* ampara o recém-nascido, encaminha-o e cuida da harmonia da família. Nasceu das águas e seus filhos são *Ogum*, *Exú* e *Oxóssi*. É por muitos considerada a mãe de todos os orixás.

Obá rege os rios, o trabalho doméstico e o poder da mulher guerreira; está presente nos excessos indesejados: nas enchentes, nas lágrimas provocadas pelos desgostos amorosos, na frustração e, em geral, na infelicidade dos humanos. Mulher de *Xangô*, foi expulsa do reino dele e de sua casa devido a um logro de *Oxum*.

Ewá está na beleza do horizonte, das nascentes e dos riachos, no começo da chuva (regida por *Nanã*) e na transformação existente em toda a natureza, nomeadamente a da água em vapor de água e nuvem; está, em geral, ligada a todas as mutações animais e vegetais que ocorrem na natureza. Filha de *Nanã*, irmã de *Omulu*, *Ossaim*, e *Oxumarê*.

Iroko, *Loko* ou *Tempo*, está intimamente ligado ao meio ambiente, é o regente das estações e das mudanças climáticas, da energia em movimento, da transformação cíclica. Filho de *Oxalá*, é mais cultuado na nação Angola.

Vungi, *Ibeji* ou *Erê*, os dois gêmeos crianças, regem a alegria, a brincadeira infantil e travessa; orixá pouco conhecido e pouco cultuado no Brasil.

Oxalá ou *Oxaguiã* (dois nomes que exprimem duas formas, velha e jovem, respectivamente, do mesmo orixá) representa a sabedoria, a paz, o fim de um

ciclo, o princípio da morte; o início da vida dos seres é determinado por *Exú* – e quem determina o seu fim é *Oxalá*; como pai dos orixás, ele é o orixá da paz, do equilíbrio, do entendimento, da aceitação. É marido de *Naná* e partilha com ela os segredos da morte.

As acções dos orixás desenrolaram-se num tempo mítico, mas são actualizadas em cada invocação, lançamento, incorporação, tratamento e iniciação. A intervenção dos agentes do candomblé serve, também, para tornar os humanos mais sensíveis à proximidade dos orixás, ao seu poder de transformação e à sua capacidade de premiar quem age em consonância com os seus preceitos.

2.1 As concepções de doença, saúde, tratamento e cura e suas relações com o meio

Ainda que os orixás não sejam visíveis no mundo material dos humanos, o mundo dos orixás não é entendido pelos candomblecistas como um mundo transcendente, mas imanente, já que eles consideram que os orixás estão na natureza e no indivíduo que a integra. São forças ou energias que animam o mundo físico e espiritual, com características diferentes, que agem sobre o mundo e interagem com ele e entre si, e que, no seu conjunto, garantem o equilíbrio do universo.

No candomblé, a doença, o mal-estar, o insucesso, o desenquadramento do indivíduo daquela que é considerada a sua natureza específica e do meio em que se deve integrar de forma harmoniosa, encontram a sua solução na sintonia com o mundo da natureza, com o mundo dos orixás. As concepções de saúde, sintoma e doença implicam, desde logo, um entrelaçado complexo entre as diferentes partes do corpo e os diferentes orixás. Essa interpretação do mundo é reforçada com histórias sobre os orixás e com princípios de organização social que determinam o respeito do código ético do candomblé por parte dos indivíduos que a ele recorrem.

A compreensão do que se entende nesta religião por *axé* é central para entender a sua manipulação por parte do pai-de-santo, com vista a prevenir ou a curar a doença. O *axé* é definido por diferentes autores como uma “força invisível, mágico-sagrada de toda a divindade, de todo o ser e de toda a coisa (Maupoil 1943: 334), [...] força vital, energia, a grande força inerente a todas as coisas (Verger 1966), [...] força contida em todos os elementos naturais e seres, porém que necessita de certos rituais e da palavra falada para ser detonado ou dinamizado” (Pessoa de Barros 2000: 116), “força mágica, elemento dinâmico da natureza” (Lody 1987: 79), “o poder dos orixás” (Dow 1997/1999: 258).

O trabalho do pai-de-santo (assistido pelos seus próximos na hierarquia

do terreiro), quando um indivíduo recorre ao seu saber, é o de identificar o problema e definir e encadear as acções necessárias para que o indivíduo em questão se reencontre consigo mesmo, com a paz ou o bem-estar que procura, através da resolução daquilo que o aflige ou faz adoecer. Para tanto, importa conhecer a natureza do indivíduo em causa e encaminhá-lo para uma prática mais adequada às regras do mundo material e espiritual em que decorre a sua existência. Esta busca de equilíbrio (tantas vezes definida como a busca da saúde, da paz de espírito, da resolução de um problema amoroso ou de trabalho) passa pela canalização de energias presentes na natureza, o *axé*, para a pessoa em dificuldade. O objectivo é alcançado quando a pessoa está em sintonia com as energias presentes na natureza, quando pensa e age de acordo com as regras do mundo dos orixás. Este trabalho é efectuado pelo pai-de-santo, assistido pelos seus filhos em diferentes momentos rituais, recorrendo a diferentes elementos relevantes para o efeito, como veremos no ponto seguinte.

2.2 Elementos relevantes para o diagnóstico, o tratamento e a cura

Entre os meios, momentos ou actos terapêuticos que identifiquei como particularmente relevantes para a assistência prestada àqueles que recorrem ao candomblé, destaco quatro: o jogo de búzios, o transe, os trabalhos espirituais e a iniciação.

2.2.1 O jogo de búzios

Os búzios utilizados no jogo são pequenas conchas de praia, ou *cawris*, usados como moeda em várias zonas de África, como a do golfo da Guiné (V. Bascom 1980). O lançamento de búzios é um importante instrumento do pai-de-santo (*Babalaorixá*) ou da mãe-de-santo (*Iyalorixá*) nos barracões que conheci em Portugal (os primeiros termos são os que se usam em Portugal, razão pela qual os uso preferencialmente, os que se encontram entre parênteses são os usados na tradição yorubá, mas que não são comuns neste país).

O jogo de búzios é feito numa divisão da casa especialmente destinada ao efeito, escassamente decorada, cujas principais peças de mobiliário são uma mesa e duas ou três cadeiras em volta. Uma delas é a que ocupa o pai-de-santo durante a consulta, outra é para o consulente e a terceira para um seu eventual acompanhante. Sobre a mesa, encontra-se vários objectos, uma ou duas imagens de santos, um copo de água e rendas brancas que cobrem um cesto redondo com cerca de quarenta centímetros de diâmetro, de beiradas baixas, onde estão dezasseis búzios e, em alguns casos, pedras ou cristais, cada um deles com um sentido especial para o pai-de-santo.

Trata-se de uma consulta feita ao pai-de-santo, o qual, em comunicação com

os orixás, pode identificar a natureza do ser humano que a ele recorre, a sua relação com os orixás, o problema que o leva ao oráculo e o modo de o resolver (V. Fainzang 1986, e Favret-Saada 1977).

O primeiro lançamento começa com a identificação do consulente, isto é, o pai-de-santo identifica o seu *odú*, o seu orixá de cabeça e o seu “juntó”, o orixá secundário.

O *odú* é um conceito do culto de *Ifá*, mas também usado no candomblé, que exprime o destino, o caminho da vida, da pessoa. Cada um tem o seu *odú*. Ele é calculado somando o dia, mês e ano de nascimento do consulente, até obter um máximo de 16. O jogo de *opelé ifá* (V. Bascom 1969) baseia-se num sistema matemático, em que se estabelece 256 combinações resultantes dos 16 *odús* usados no jogo de búzios multiplicado por 16. As 256 combinações possíveis dos 16 *odús* implicam o conhecimento de outros tantos versos conhecidos e proferidos pelo pai-de-santo. O culto de *Ifá* deriva das culturas africanas *jeje* e *nagô* e está ligado ao orixá da profecia, *Orunmilá*, sendo *Ifá* o nome do oráculo a que ele recorre. Neste culto utiliza-se um colar de palha-da-costa e oito metades de cocos de dendê. Alguns consideram ter desaparecido no Brasil na década de 1960 (v. Pessoa de Barros 2003: 88).

O jogo de *ikins* é o terceiro dos oráculos, juntamente com o jogo de *Ifá* e o de búzios, mais usados pelas religiões afro-brasileiras e consiste na manipulação de 21 nozes de dendezeiro.

A definição de quem é competente para manipular a informação e qual o processo de aprendizagem varia segundo o sistema divinatório.

O orixá de cabeça é o orixá principal que orienta e protege o consulente. O “juntó” é aquele que, sendo secundário na existência e no carácter do consulente, também tem importância na sua vida (orixá e “juntó” são, frequentemente, um feminino e o outro masculino, de acordo com uma lógica complementar de géneros).

O consulente e o orixá (e também o “juntó”) mantêm entre si uma relação de analogia, e essa lógica de associação por analogia é essencial nas asserções do pai-de-santo a propósito de quem a ele recorre.

Depois destes esclarecimentos no início do primeiro lançamento, o pai-de-santo pode identificar o assunto que leva o consulente à sua presença ou ser informado por ele, em qualquer dos casos ele usará o que apurou para avaliar a situação e aconselhar quem a ele recorre.

No barracão do Pai J., nos arredores de Lisboa, para além das duas sessões por semana (à segunda-feira e à sexta-feira) há consultas de búzios todos os dias menos ao fim-de-semana. Em média, participam entre cinco a oito dezenas de pessoas nas sessões e são atendidas cerca de cinco pessoas por dia no lançamento de búzios. No átrio, a poucos metros de distância da sala onde é feito o lançamento, há vários

objectos expostos, maioritariamente com origem brasileira, alguns dos quais são aconselhados pelo pai-de-santo por ajudarem a resolver o problema do consulente (amuletos, talismãs, ervas, sabonetes, etc.). Aí se encontra uma ou mais *ekedes* junto das quais o consulente pode pagar os serviços prestados e os objectos adquiridos. Com frequência, esse átrio que também é sala de espera, transforma-se em lugar de conversa informal entre os que aí se encontram: pai-de-santo, filhos-de-santo (os iniciados do candomblé), consulentes e acompanhantes destes últimos. Os temas misturam-se, mas quase sempre se relacionam com os problemas dos humanos e a capacidade do candomblé para ajudar a superar as dificuldades. Esses são momentos distendidos: Pai J. descansa entre lançamentos, confraterniza com quem espera, informa-se das novidades e fala sobre os orixás, o seu trabalho, o estado geral das pessoas que recorrem a ele. Muitas das minhas notas são recolhidas nesses momentos em que parece que “nada acontece” – pelo contrário, é frequente ser nesses momentos que coisas importantes são ditas e acontecem.

2.2.2 O transe

É como um adormecimento, ou um despertar para outra realidade, do qual não há memória no regresso. O indivíduo em transe é outro, no candomblé o orixá toma o seu corpo de empréstimo e através dele se manifesta. Quem entra em transe, realiza uma sua natureza, cumpre um desígnio ou um destino. Antes desse estado, o indivíduo em transe (o “cavalo”, como é designado, já que ele é considerado como o “cavalo” do orixá que sobe nele) não era completo e a sua relação com o mundo dos orixás não era plena. A sua vida até então não era satisfatória, faltava um elo que ligasse o indivíduo ao mundo espiritual de um modo decisivo. O transe e a subida do orixá são a prova desse contacto, esse é o momento de uma comunicação única entre o mundo material e o espiritual. Até chegar a esse momento, o iniciado teve de seguir os preceitos da religião e aprender a controlar o transe com o pai-de-santo (Bastide 1958 e 1972, Prandi 1991).

Exú é considerado como um mediador entre os orixás e entre estes e os humanos e, também, como o orixá mais próximo do mundo material e dos humanos. Nada se faz sem evocar *Exú*, nada se inicia sem o seu consentimento (o *padê* é nome do rito propiciatório, realizado no início das cerimónias de candomblé, em homenagem a *Exú* - v. Pessoa de Barros 2003). Para que a sessão resulte, tem de ser garantido que a sua função de mensageiro entre o *Orun* e o *Aiye*, o mundo material e o espiritual, seja plenamente realizada. *Exú* guarda os caminhos e as encruzilhadas, desbloqueia energias e cuida da saúde em geral, ele entende, como nenhum outro orixá, o comportamento humano (v. Bastide 1958, Prandi 2001). Como os outros orixás, manifesta-se através do transe e através dele transmuta-se numa versão feminina ou masculina, com um aspecto físico facilmente identificável pelos crentes.

Através do transe, Pai J. é *Logun-Edé*, com as características do orixá, mas também Tranca-Ruas e Maria Padilha, variantes de *Exú* masculino e feminino, respectivamente. Apoiado no som produzido pelos três atabaques (*rum*, *rumpi* e *lé*, do maior para o menor), pelo *xerequê* e pelo *agogô* (igualmente instrumentos de percussão) tocados pelos *ogãs*, sustentado pelo canto e pela dança colectiva dos adeptos (v. Pessoa de Barros 1999), Tranca-Ruas e Maria Padilha dizem como vai a vida dos membros do barracão e de outros participantes da “gira”, da “sessão”, e como devem comportar-se para obter paz, saúde, harmonia, prosperidade. Comentam com os adeptos e os participantes como eles se têm portado quanto às obrigações e ao respeito que são devidos ao candomblé, se o orixá está satisfeito com o seu adepto, com o seu filho, se ele tem cumprido o acordado com Tranca-Ruas ou Maria Padilha. Os comentários e as perguntas são formulados em plena sessão. Tranca-Ruas tende a entender e a resolver problemas de saúde, Maria Padilha a ser cúmplice nas questões do amor e do sexo, procurando curar males do corpo e do coração.

Tranca-Ruas foi, em vida, um homem matreiro, rude nas atitudes, boémio e mulhengo, desenvolveu uma fina perspicácia para entender as desgraças dos humanos e uma apetência natural para curar os seus males, especialmente os da saúde, que ele desenvolve enquanto espírito, para pagar o que fez de mal em vida; a lógica é semelhante no caso de Maria Padilha, o espírito de uma antiga prostituta que depois de ter desfeito muitos casais, é hoje casamenteira, com um conhecimento profundo da sexualidade, do prazer e da importância da atracção sexual na união dos casais e da sua felicidade, aproveitando esse saber para fazer o bem como modo de compensar os males que fez em vida (é notória a influência do espiritismo, especialmente a vertente de Allan Kardec - nascido Hippolyte Léon Denizard Rivail, em 1804, e que redigiu os fundamentos da doutrina espírita -, no terreiro em que trabalho).

Os adeptos esperam o conselho, o apoio, o toque físico (especialmente o abraço dado pelo orixá incorporado), anseiam por dias melhores e pela resolução de um problema, procuram receber o que pedem, desde logo a atenção, a energia, o *axé*, indispensável para enfrentar os desafios da vida.

Os demais participantes não são tão facilmente identificáveis quanto os adeptos. Muitos deles querem acreditar, precisam de um apoio, de uma explicação e de um resultado. São muitas fronteiras a atravessar, mas se o percurso é bem-sucedido esses participantes tendem a voltar.

Em muitos outros contextos culturais (v., por exemplo, Taussig 1987, Silva Pereira, 2000), e não só no candomblé, o transe afirma-se, assim, como um importante meio de comunicação, assistência, tratamento e cura (v. Bastide 1958 e 1972). No candomblé, como noutras religiões, religião e medicina não

existem separados (v. Brelet-Rueff 1991), o corpo é considerado sagrado e cada parte dele é regida por um orixá, de acordo com associações analógicas e com uma visão integradora do indivíduo no meio físico e no meio espiritual a que pertence e que o condiciona.

2.2.3 Os trabalhos espirituais

O pai-de-santo realiza estes trabalhos (as palavras são do Pai J.), “canalizando as energias concentradas em elementos da natureza para o campo espiritual dos necessitados, tendo sempre como base as forças da natureza e a sua energia” e usando “também banhos com ervas curativas, que são os principais responsáveis pelo equilíbrio físico e psicológico”.

Os trabalhos espirituais consistem em *ebós* e banhos de ervas curativas. Num caso e noutro, os elementos presentes no tratamento estão de acordo com o problema e o orixá que o rege.

O *ebó* é um ritual que previne males e doenças, promove a sua cura e contribui para a melhoria das condições de vida de quem a ele recorre. Segundo o candomblé, ele abre os caminhos que estão fechados, abre novas possibilidades na vida dos seres humanos que dele se socorrem (Bastide 1958, Prandi 1991, Pessoa de Barros 2003).

O *ebó*, termo yorubá com diferentes acepções (“despacho”, “invocação”, “oferenda”, etc.), consiste numa lavagem simbólica do corpo, destinada a prevenir ou a curar um mal-estar ou uma doença, a canalizar energias para a pessoa que a ele recorre, de modo a que a sua vida, em geral, possa melhorar. No *ebó*, o pai-de-santo, enquanto profere as palavras adequadas ao momento, faz cair sobre a pessoa elementos dos mundos animal e vegetal que estão relacionados com o orixá de quem recorre a este ritual curativo. No final, o pai-de-santo ajuda a pessoa a saltar para fora do círculo formado por esses elementos no chão à sua volta. Com ou sem sacrifício animal, o que resta do *ebó* é recolhido num alguidar pelos filhos-de-santo e deixado numa encruzilhada ou deitado num curso de água.

Os diferentes *ebós* (destinados a melhorar a saúde, as relações amorosas, familiares, profissionais, etc.) são determinados pelo que foi apurado no jogo de búzios. As cantigas proferidas pelo pai-de-santo e pelos filhos-de-santo são decisivas para o seu sucesso.

Nos elementos que sobram do *ebó* está o mal que atormenta a pessoa, ou tudo o que, sendo negativo, pode impedir a sua progressão na vida e a satisfação dos seus desejos (excluídos estão os desejos que tenham como objectivo prejudicar a vida de alguém). A “limpeza” consiste em afastar tudo o que é mau, que produz doença e “que fecha os caminhos”. O que se procura, e que tantas vezes

é cantado nas sessões, é “paz”, “saúde”, “prosperidade”, e “que os caminhos estejam abertos”, isto é, que os horizontes do indivíduo sejam amplos, que ele acredite na sua realização, sabendo que para tal é indispensável a harmonia com o orixá pessoal, com o mundo dos orixás, enfim, com o candomblé, a religião que abre os caminhos da vida dos humanos.

O corpo é o fundamento do indivíduo nesta vida, o lugar no qual se manifestam várias dimensões da sua existência. É identidade e marco de inscrição dos acontecimentos, de como os vivemos, de como os interpretamos e transformamos. É veículo e meio de expressão. Pode ser leve ou pesar, consoante esteja com saúde ou sem ela. O *ebó*, crê-se no candomblé, intervém sobre o corpo e sobre o espírito, de modo a ajudar os que precisam desse ritual expiatório para que a vida do indivíduo mude, para que se restabeleça o equilíbrio.

Os sacrifícios de animais, acompanhados por orações cantadas, são, nas palavras de Pai J., “sempre realizados em prol do bem-estar e na resolução de problemas de quem procura os serviços” do seu terreiro. Os animais sacrificados são frangos brancos, cabritos, galos, pombos brancos, patos e galinhas de Angola. Esses sacrifícios são realizados pelos *ogãs* (que têm tarefas específicas de apoio directo ao pai-de-santo, entre elas a de executarem os sacrifícios sob orientação directa dele) que efectuem estes actos como afirma o Pai J., “com o intuito do bem e das energias positivas”. Ainda segundo o Pai J., “todo o *ogã* sabe o tipo de animal a ser usado no sacrifício, consoante o rito, e sabe também o poder de todas as ervas curativas usadas no terreiro, ajudando assim o pai-de-santo nas suas funções (...) de recollecção e aplicação de energia positiva tal como nos sacrifícios de animais”.

Os banhos com ervas curativas são recomendadas pelo pai-de-santo, de acordo com o momento e o problema específico do indivíduo em causa. Os elementos do mundo natural (alguns deles particularmente relevantes para o bem-estar dos humanos) são concebidos, pelo candomblé, como fonte de *axé* e elementos essenciais de ligação entre o humano e o divino. Esses mesmos elementos são diferenciados, separados, ordenados e relacionados com cada um dos orixás (V. Pessoa de Barros 2000).

O recurso ao candomblé, na qualidade de consulente ou de simples assistente ou participante nas sessões pode não bastar para garantir a saúde, a iniciação pode ser indispensável.

2.2.4 A iniciação

Trata-se de um novo nascimento, “uma passagem ética e moral” (Lody 1987:27), o começo de uma nova vida, em relação estreita com o orixá (V. Bastide 1958).

Frequentemente, uma doença, um distúrbio psíquico, uma desordem na vida de um indivíduo que recorre ao candomblé, são entendidos como um chamamento do orixá ao indivíduo que o tem como regente, para que produza um equilíbrio na sua existência, recorrendo a uma eficaz sintonia com o mundo dos orixás (Idem).

O barracão do Pai J. reclama-se da tradição Ketu. A iniciação propriamente dita é precedida por um *bori* (de *bo*, que em yoruba significa oferenda, e *ori*, que quer dizer cabeça, *bori* significa “alimento para a cabeça” ou “oferenda à cabeça”), uma primeira iniciação à religião, sem a qual ninguém pode passar pelos rituais de raspagem que prenunciam a entrada de um novo adepto do candomblé. O *bori* reforça o crente e a sua relação com o orixá. Implica gastos em comida ritual, a solidariedade dos adeptos, o empenho do pai-de-santo e horas de recolhimento de quem o faz. O *bori* dura um dia e uma noite: durante o dia, o candidato presencia a cerimónia em silêncio, aceita os momentos de intervenção do pai-de-santo e dos filhos-de-santo com aparente passividade, come a comida ritual num breve período de tempo e fica deitado durante grande parte do dia e toda a noite, com a cabeça enfaixada, para conservar a essência dos alimentos e plantas que foram derramados sobre ela e que se relacionam com o seu orixá (Bastide 1958, Prandi 1991).

Há dois barracões, como expliquei anteriormente: o primeiro é onde decorrem as sessões à segunda-feira e à sexta-feira e as consultas em todos os dias úteis, o segundo foi construído mais tarde, é mais longe de Lisboa, e tem condições para realizar este e outros rituais mais complexos, que decorrem sempre ao fim-de-semana.

É neste barracão que, com frequência, são feitos *ebós* e *boris*. Numa das muitas vezes que o visitei, foram feitos um *ebó* e três *boris* no mesmo dia, estes últimos a um rapaz e a duas moças, a mais jovem das quais tinha 12 anos. Estes eventos assumem particular importância na vida do barracão, são anunciados a todos com antecedência e contam com a participação dos adeptos, mas, também, de muitas pessoas próximas dos *eborizados* e dos *borizados*.

O *bori* prenuncia a entrada do crente na comunidade, a qual se dá com a iniciação.

A iniciação no candomblé implica o retiro no *roncó* (divisão do barracão, isolada das outras, destinada especificamente ao recolhimento, com cerca de 16 metros quadrados, chão de terra batida e escassa luz natural) durante 21 dias (no caso do barracão em análise). Ao longo deles, repetem-se os *ebós*, efectuados de acordo com o estabelecido previamente no jogo de búzios, tomando banhos de ervas e folhas sagradas no exterior, antes de o sol nascer, comendo o que

é estabelecido ritualmente, estando o iniciado assistido a todo o tempo pela *agibonã*, a filha-de-santo que supervisiona e ajuda na iniciação.

A aprendizagem implica ofertas feitas ao orixá (que consistem em animais, comida ritual e flores) e o conhecimento de rezas, histórias e costumes, enfim, de saberes considerados como indispensáveis à compreensão e à boa prática do candomblé.

A iniciação é determinada pelo orixá, anunciada pelo pai-de-santo, geralmente após consulta ao jogo de búzios, e, para o indivíduo em causa, ela afigura-se como indispensável para que ele possa ter uma vida harmoniosa, pacífica e próspera. A iniciação termina com uma sessão em que o iniciado, o *iaô*, sai directamente do *roncô* para o barracão, vestido de branco, em homenagem a *Oxalá*.

3. CONSIDERAÇÕES FINAIS

Ao longo dos séculos, o candomblé tem revelado uma extraordinária capacidade de resistência e de adaptação a diferentes contextos sociais. A história da implantação do candomblé em Portugal data de há poucos anos e, até ao momento, tem manifestado essa mesma aptidão para se adaptar e crescer.

Esta religião transmite uma visão integradora do mundo que enquadra o indivíduo na natureza e no seu contexto social, que explica comportamentos, circunstâncias e acontecimentos relevantes na vida dos humanos, relacionando-os com os orixás e com um sistema de valores que torna o mundo inteligível, de um modo que se revela particularmente atraente para um número crescente de fiéis.

As designações de “pai”, “mãe”, “irmão”, configuram relações estreitas entre os membros do candomblé, para os quais, como pude observar em Lisboa e anteriormente no Brasil, há duas famílias, a de sangue e, não menos importante, a do candomblé. Há barracões cujos membros estão interessados, mais do que fornecer uma via oracular aos que vivem em aflição, em difundir uma religião, divulgando os seus preceitos e os seus ensinamentos.

Os indivíduos que recorrem ao candomblé, portugueses e católicos na sua esmagadora maioria, encontram nesta religião afro-brasileira modelos de interpretação, individuação e integração, uma forma de orientação e de acompanhamento, bem como práticas que contribuem para o bem-estar e a saúde. Estes elementos, no seu conjunto, redimensionam positivamente as suas vidas e determinam o recurso continuado a essa forma de pensar e de agir sobre o mundo.

REFERÊNCIAS

- Bascom, WR.** 1969. *Ifa Divination. Communication Between Gods and Men in West Africa*. Bloomington: Indiana University Press.
- Bascom, WR.** 1980/1993. *Sixteen Cowries. Yoruba Divination from Africa to the New World*. Bloomington & Indianapolis: Indiana University Press.
- Bastide, R.** 1958/2001. *O Candomblé da Bahia*. São Paulo: Companhia das Letras.
- Bastide, R.** 1972/2003. *Le Rêve, la Transe et la Folie*. Paris: Éditions du Seuil.
- Brelet-Rueff, C.** 1975/1991. *Les Médecines Sacrées*. Paris: Albin Michel.
- Carneiro, E.** 1948/1991, *Candomblés da Bahia*, Rio de Janeiro, Ed. Civilização Brasileira.
- Dion, M.** 1998/2002. *Omindarewa: uma Francesa no Candomblé, a Busca de uma outra Verdade*. Rio de Janeiro: Pallas.
- Dow, C.** 1997/1999. *Saravá!*. Barcelona: RBA.
- Fainzang, S.** 1986. *Maladie, Divination et Reproduction Sociale chez les Bisa du Burkina*. Paris: L'Harmattan.
- Favret-Saada, J.** 1977. *Les Mots, la Mort, les Sorts*. Paris: Folio.
- Lody, R.** 1987. *Candomblé - Religião e Resistência Cultural*. São Paulo: Editora Ática.
- Luz, MA.** 2002. *Do Tronco ao Opa Exim. Memória e Dinâmica da Tradição Afro-Brasileira*. Rio de Janeiro: Pallas.
- Maupoil, B.** 1943. *La Géomancie à l'Ancienne Côte des Esclaves*. Paris: Trav. Mémoires Institut d'Ethnologie XLII.
- Pessoa de Barros, JF.** 1999. *A Fogueira de Xangô... O Orixá do Fogo. Uma Introdução à Música Sacra Afro-Brasileira*. Rio de Janeiro: UERJ/INTERCON.
- Pessoa de Barros, JF.** 2000. O Código do Corpo: Inscrições e Marcas dos Orixás. In Marcondes de Moura, C. E. (ed.) *Candomblé – Religião do Corpo e da Alma*. Rio de Janeiro: Pallas. Pp. 103-138.
- Pessoa de Barros, JF.** 2003. *Na Minha Casa. Preces dos Orixás e Ancestrais*. Rio de Janeiro: Pallas.
- Prandi, R.** 1991. *Os Candomblés de São Paulo – A Velha Magia na Cidade Nova*. São Paulo: Editora da Universidade de São Paulo.
- Prandi, R.** 2001. Exu, de Mensageiro a Diabo: Sincretismo Católico e Demonização do Orixá Exu, *Revista USP*, São Paulo, nº 50, pp. 46-65.
- Silva Pereira, L.** 2000. *Médico, Xamã ou Ervanária? Doença e Ritual entre os Mapuche do Sul do Chile*, Lisboa: Instituto Superior de Psicologia Aplicada.
- Silva Pereira, L.** 2006. Migração, Resistência e Rituais Terapêuticos – Religiões Afro-Brasileiras em Território Português, *Os Urbanitas – Revista de Antropologia Urbana*, Ano 3, vol. 3, n. 4. 2006 (disponível via WWW no URL <http://www.aguaforte.com/osurbanitas4/PEREIRA2006.html> Internet 2006).
- Taussig, M.** 1987/1993. *Xamanismo, Colonialismo e o Homem Selvagem. Um Estudo sobre o Terror e a Cura*. São Paulo: Editora Paz e Terra.
- Verger, P.** 1957/2000. *Notas sobre o Culto aos Orixás e Voduns*. São Paulo: EDUSP.

Verger, P. 1966. The Yoruba High God, *Odu*. *A Journal of West African Studies*, 2: 19-40.

Verger, P. 1980/2002. *Retratos da Bahia*. Salvador: Corrupio.

Verger, P. 1981/1997. *Orixás. Deuses Iorubás na África e no Novo Mundo*. Salvador: Corrupio.

Verger, P. e Carybé 1985/1997. *Lendas Africanas dos Orixás*. Salvador: Corrupio.

WHEN THE YOUNG THINK THAT EVERY PLANT IS PARSLEY! SOCIAL VARIABILITY OF ETHNO-BOTANICAL KNOWLEDGE AND PLANT CATEGORIZATION IN TWO RURAL AREAS IN PORTUGAL

Amélia Frazão-Moreira¹ and Ana Maria Carvalho²

*¹CRIA and Faculdade de Ciências Sociais e Humanas da Universidade Nova de Lisboa,
Av. Berna 26 C. 1069-061 Lisboa, Portugal*

amoreira@fcsb.unl.pt

*²CIMO and Instituto Politécnico de Bragança, Campus de Santa Apolónia
5301-855 Bragança, Portugal*

anacarv@ipb.pt

*Mon problème, avec les classements, c'est qu'ils ne durent pas; à
peine ai-je fini de mettre de l'ordre que cet ordre est déjà caduc.*

*My problem with classifications is that they never last long... I no
sooner put things in some order than the ordering is outdated.*

*Mi problema con las clasificaciones es que casi no duran... Tan
pronto término de poner algo en orden y el orden caduca en seguida)*

(Perec 1985:163)

The words of the French novelist and essayist George Perec are about his personal experience, but could be the image of the social process of categorization, and in our case, of the categorisation of a natural element such as plants.

We do not want to enter into a theoretical discussion about the existence of a universal classification process of natural beings, that have basically emerged around the debates about Berlin's ethnotaxonomic model (Berlin, Bredlove and Raven 1973; Berlin 1978, 1982) in line with the Lévi-Strauss legacy (1983 [1962]). According to Berlin we can find a hierarchical classificatory structure in which the different species are taxonomic organized by their linguistic and morphological similarity.

However, we are certain that the ethnoclassification process evolves multiple combinations of mechanisms that are not always linguistic, morphological, and hierarchical and does not necessarily follows a binary logic (Friedberg 1970; Morris 1984; Newmaster, Subramanyam, Ivanoff and Balasubramaniam 2006). Also the cognitive mechanisms of denomination, identification and

distinction of plants may or may not be coincidental, as Friedberg (1986) and Frazão-Moreira (2001) highlighted.

As several authors (Ellen 1979, 1993; Sillitoe 2002) emphasize, we also reported, that the classification process requires flexibility and variability, which is social, circumstantial and negotiated. After all, *systems of cultural classification are not a precondition for practical action in the world, but are invoked to recover the meaning that is lost when that action turns reflexively inwards on the self* (Ingold 1997:53). It is a process inherent in the human ecological condition, brought together in practice and not as a result of a fixed, structural construction that is put into practice (Angioni 2003, Ingold 1996), a continuous “putting in order.”

Our goal is to point the connexions between ethnobotanical practices and knowledge and the variability of categorization criteria.

The starting point is that to use plants for practical purposes (medicinal, food, craft or ritual) is also to classify. When people describe “local ecological knowledge”, reporting plants morphological characteristics, habitats, wisdom, are in fact evoking different criteria for classifying according to different social purposes and activities.

Data are drawn from the results of the research project “Ethnobotany of the Northeastern Region of Portugal: Local Knowledge, Plants and Use”¹ that aimed to observe social practices that make use of plant resources, to document plant knowledge and to record numerous memory accounts of plant uses. A case study was conducted in two communities, one in the Montesinho Natural Park and the other in the Douro International Natural Park, two of Portugal’s most important protected areas, both rural contexts undergoing social and economic change and greatly influenced by agricultural decline (Carvalho, Frazão-Moreira and Ramos 2010). Within these contexts a “new rurality” is emerging, that is to say, people have new lifestyles that cross the peasant’s values and social memories with many urban attitudes, expectations and behaviours. We applied different ethnographic methodologies to 79 people of both genders, from different age groups, personal life and experiences.

1. LINKING ETHNOBOTANICAL KNOWLEDGE AND PLANT CATEGORIZATION

Considering the study-case results we found that ethnobotanical knowledge (e.g. plant-use, practices, believes) influences plant categorization and is difficult to dissociate the two, as expressed in the following example where two plants with

¹ Research Project “Ethnobotany of the Northeastern Region of Portugal: local knowledge, plants and uses” supported by the Fundação Ciência e Tecnologia, Portugal (FCT - POCI/ANT/59395/2004).

phonetic proximity of their vernacular names, living in similar habitats (the banks and beds of rivers, streams and ponds) and taxonomically belonging to the same botanical family are differently categorized taking into account their usefulness.

Those plants are locally known as “rabaça” (*Apium nodiflorum* (L.) Lag.; English name, European marshwort) and “rabação” (*Oenanthe crocata* L.; English name, hemlock water-dropwort). “Rabaça” and “rabação” are linguistically associated and are in the same syntactic category. Moreover, besides having the same etymology, each vernacular name has a derivational suffix, that does not alter the syntactic category, but changes the meaning of the base.

The linguistic proximity of such names states the morphological family botanical characteristics and habitat similarities and also highlights the size differences between them, using the specific suffix “-ão” that generally denotes something large in Portuguese language.

In the words of a farmer, who was asked to explain how to distinguish the two plants: “the ‘rabaça’ is smaller, with several prostrated stems and also erect ones but much lower than the ‘rabação’, whose erect stems can reach greater heights (>1,5m)”.

Though, when referring to their uses, the two plants are not at all associated. The “rabaça” is considered edible and placed in the category of plants that are “good for salads”, together with other wild species which were once or still are gathered for the same food use and share the same environment, such as “agrião” (*Rorippa nasturtium-aquaticum* (L.) Hayek; English name, watercress).

On the other hand, “rabação” comes out in male narratives about the past because of the use of its toxic roots for fishing. The plant, fish expertise and practices are remembered along with other wild plants used in childhood activities and children’s games, for instance, the flowers of the “chupetas” (*Trifolium pratense* L.; English name, red clover) and the fruits of “fogaças” (*Malva sylvestris* L.; English name, mallow) that were sucked while they grazed the cattle in the mountain (other examples in Frazão-Moreira, Carvalho and Martins 2007).

Different classificatory principles that are neither linguistic nor morphological are invoked when informants, instead of naming the plants, give explanations about their use and related practices.

2. VARIABILITY AND DIFFERENT LEVELS OF KNOWLEDGE IN CATEGORIZATION PROCESSES

Both the names of plants and the allocation of uses vary in the same social universe according to gender and age, for example. Names and uses reflect

different knowledge and individual experiences, and are described in different ways according each situation. We have already shown (Frazão-Moreira, Carvalho and Martins 2009) how some people in the studied contexts, especially those aged between 50 and 65 and locally considered experts and skilful plant-users, will give either local names or exogenous names depending on circumstances when they refer to the same plants, i.e., common names used in other places and even scientific names, learned in books or through the media.

In their narratives and practices of use, these people also speak of local know-how, handed down from generation to generation as well as knowledge and ideas that have been recently acquired from other sources. The same process is repeated particularly in regard to cosmetic and medicinal uses of plants, such as the preparation of medicines for digestive problems, to control cholesterol levels or hypertension and even for weight loss, as well as to assert scientific wisdom about properties of food plants. This is a modern appreciation of local knowledge and ancient tastes and flavours related to securing local heritage by means of a change in the perception of nature as a means of know-how into a means to “know-how-to-say-it” (Frazão-Moreira and Carvalho 2009).

On the other hand, there is an obvious lack of knowledge of plant names, uses and habitats among younger people, even those who work everyday in agricultural activities.

In order to get a more continuous understanding of the social variability of knowledge and concept of plants, we carried out a series of formal interviews with 79 men and women of different ages (between 10 and 89 years of age), schooling and personal life stories (their origins, careers, migration experiences). Each informant was shown 11 plants (Table1) that had been chosen on the basis of a prior ethnobotanical survey and collected by means of participant observation and informal interviews. The plants were selected so that they could be clearly associated with different uses, habitats, morphologies and local categories, that is to say, the plants had a varied local social sense.

Table 1 – Synthesis of the plants selected for the interviews in both communities

Case study 1 - Montesinho Natural Park		Case study 2 - Douro International Natural Park	
Local name (English name) <i>Scientific name</i>	Main reported local uses	Local name (English name) <i>Scientific name</i>	Main reported local uses
arçã or arcenha (lavender) <i>Lavandula stoechas</i> L.	medicinal, condiment, fodder	romeiro (rosemary) or arçã (lavender) <i>Lavandula stoechas</i> L.	medicinal, condiment, fodder
agrião (watercress) <i>Rorippa nasturtium- aquaticum</i> (L.) H.	food	norça (bryony) <i>Bryonia dioica</i> Jacq.	food
agrião-real <i>Centranthus calcitrapae</i> (L.) Dufresne	medicinal, food	mangerico-do-monte (oregano) <i>Origanum virens</i> Hoffmanns. et Link	medicinal, condiment
arruda or ruda (fringed rue) <i>Ruta chalepensis</i> L.	Ritual	arruda or ruda (fringed rue) <i>Ruta chalepensis</i> L.	ritual
carqueja (broom-like Iberian fabaceae) <i>Pterospartum tridentatum</i> (L.) Willk.	fuel, medicinal, condiment, fodder	escova-amarela (common broom) <i>Cytisus scoparius</i> (L.) Link.	fuel, medicinal, handicraft, fodder
carrasco, azinheira (holm oak) <i>Quercus ilex</i> L subsp. <i>rotundifolia</i> (Lam.)	fodder, medicinal, fuel handicraft	freixo (narrow-leafed ash) <i>Fraxinus angustifolia</i> Vahl	fodder, medicinal, fuel, handicraft
cheirosinha (thyme sp.) <i>Thymus zizis</i> L.	medicinal, condiment	tomilho-branco (other thyme sp.) <i>Thymus mastichina</i> L.	medicinal, condiment
espinheiro (common hawthorn) <i>Crataegus monogyna</i> Jacq.	ornamental, medicinal	espinheiro (common hawthorn) <i>Crataegus monogyna</i> Jacq.	ornamental, medicinal
erva-prata or prata (nailwort) <i>Paronychia argentea</i> Lam.	medicinal	ervas-lobas (like spotted rockrose) <i>Xolantha tuberaria</i> Sweet) Samp.	medicinal
fiolho (fennel) <i>Foeniculum vulgare</i> L.	medicinal, condiment	fiolho (fennel) <i>Foeniculum vulgare</i> L.	medicinal, condiment
tremoceiro-bravo (blue lupine) <i>Lupinus angustifolius</i> L.	no defined use	grama (stonecrop sp.) <i>Sedum</i> sp.	no defined use

The plants used in each community were not exactly the same because some species do not have equal importance, distribution and use in both contexts. However, the plant selection took into account the characteristics of specimens as explained in Table 1, which presents the sets of plants selected. Free pile sort tests (free categorization, Bertrand 2002; Marti, 1995; Molina and Bertran 2008) were carried out on the 79 subjects. People were asked to name the plants and to tell what they knew about each plant. Then they were invited to group the plants freely according to their own categorization criteria.

The interviews showed that children in general have very little knowledge about plants. Young people, unlike adults, find it very difficult to recognize the fragments of plants presented, though in some cases when they were told the names of the plants, they were able to describe some of their uses, locations or morphological similarities, as the following two examples suggest:

A young farm worker when interviewed and shown a woody and spiny branch with leaves of a tree (“espinheiro”; *Crataegus monogyna* Jacq.) tried to identify the plant and said: “This is more or less parsley!” and he also mistook “fiolho” (*Foeniculum vulgare* L.) for carrots, which indeed have some resemblance.

A young woman, who lives in a nearby village although she spent her childhood in the community and visits it every weekend, had some difficulty in identifying some of the plants. She said: “If there was some parsley here ...” and asked “Why didn’t you bring any mint?”, which suggests that parsley and mint are plants she would have easily identified. She was astonished when she found out that some of the plants were kitchen herbs that she usually uses, such as oregano (“mangerico-do-monte”, *Origanum virens* Hoffmanns. et Link). She commented: “See what happens when we only get dried and ground cooking spices and herbs at the supermarket!”

The results obtained from free pile sort test were analysed by multidimensional scaling (Alternating Least Squares Scaling - ASCAL) that gives a “perceptual map” through the representation of the similarities and dissimilarities found in all groups made by informants.

Figure 1 shows the degree of proximity and the antagonisms between some of the plants or groups and how groups reflect informant’s perceptions:

- “carrasco” (*Quercus ilex* subsp. *ballota*) and “freixo” (*Fraxinus angustifolia*) grouped with “espinheiro” (*Crataegus monogyna*);
- “arça” and “romeiro” (*Lavandula stoechas*) with “cheirosinha” (*Thymus zizis*) and “tomilho-branco” (*Thymus mastichina*);
- “arruda” (*Ruta chalepensis*) with “tremoceiro-bravo” (*Lupinus angustifolius*) and “grama” (*Sedum* sp.);
- “fiolho” (*Foeniculum vulgare*) with “agrião” (*Rorippa-nasturtium-aquaticum*)

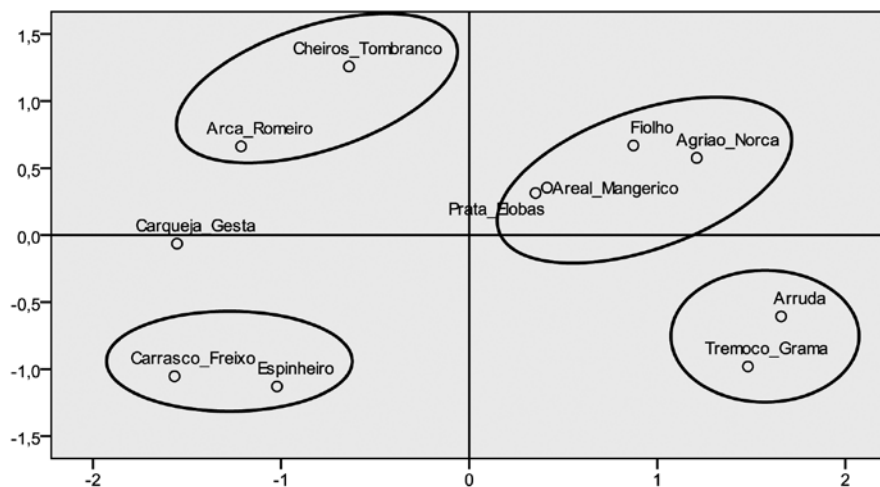


Figure 1 - ASCAL "perceptual map" - result of free pile sort tests.

and "norça" (*Bryonia dioica*), "agrião-real" (*Centranthus calcitrapae*) and "mangerico-do-monte" (*Origanum virens*), "erva-prata" (*Paronychia argentea*) and "ervas-lobas" (*Tuberaria lignosa*).

In Figure 1 we observe the consensual proximities generated among different plants because they share some identifiable attributes. As the informants were given complete freedom to form their groups of plants, the attributes reflect different concepts and perceptions of the plants.

For instance, the proximity of "carrasco", "freixo" and "espinheiro" is due to the placement of the plants in the same group, although the criteria varied according to the informant's perception and knowledge. Some informants jointed these plants in a group because they considered their usefulness as firewood; others because they thought that the trees provide good wood for furniture and craft; the habitat and the presence of fruits, e.g. all three producing fruits were also identified as common attributes by several people. While the proximity of "arruda" and "tremoceiro-bravo" and "grama" results from the lack of knowledge about plants or their uses.

The ways in which informants grouped the plants varied a great deal and resulted in a total of 119 different combinations. Some plants were left isolated on the basis of their specificities and unique characteristics in terms of use, habitat or morphology. For example, many informants highlighted the magical nature of "arruda" used as a protection against witches and the "evil-eye" and the most relevant use of "norça" and "agrião" was that are eaten raw in salads.

Interestingly, in one of the communities, there were two species whose names are linguistically linked together, “agrião” (watercress) and “agrião-real” (real-cress). Twenty-three in forty-two people identified and knew the names of the two species, although only five managed to make a pair with the two plants. As for analysing the underlying criteria, only one informant did so because the plants have similar names, as he commented: “They are two types of watercress”. The rationale for the categorization by the other four informants was the habitat, the biological type (both are “herbs”) or morphological similarity in leaves and flowers.

Overall, the factor that dominated plant categorization was a utilitarian one, which can be related to the fact that the use-report of plant use was a key part in the survey conducted before and simultaneously with the interviews. Habitats and morphological differences, including the ethnotaxonomical (the distinction between “trees”, “shrubs”, “herbs” and “creeping plants”) were less cited as sorting criteria.

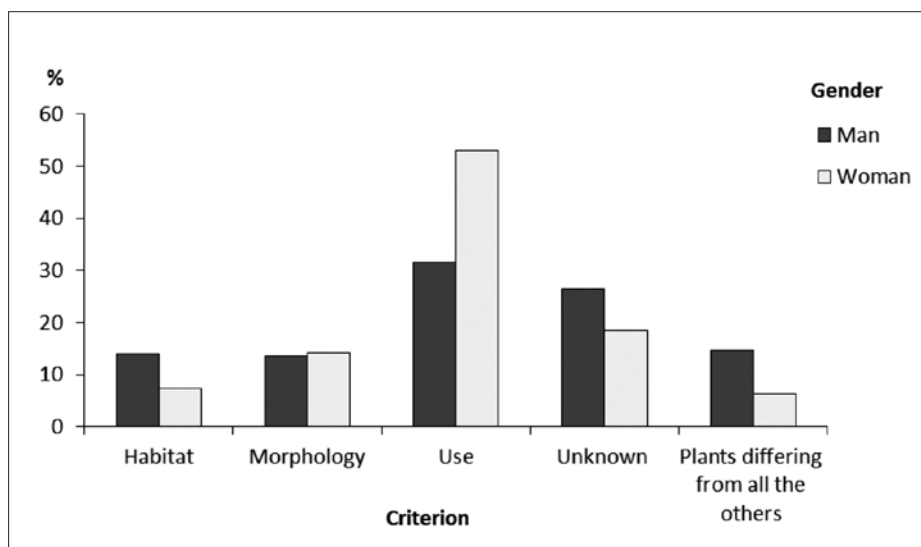


Figure 2. Criteria invoked according to gender (values in percent).

Legend: Criteria of categorization: Habitat (plants sorted according to their habitat), Morphology (plants sorted according to morphological aspects, such as leaf or fruit shape), Use (plants sorted according to plant uses as food, medicine or others), Unknown (plants grouped together because they were unknown), Plants differing from all the others (plants left isolated because they do not match any criteria used for categorizing in other groups formed)

It seems that in the case of completely free inquiry-based categorization tasks, linguistic and ethnotaxonomical criteria do not dominate the cognitive process of categorizing. However, it also seems that there is social variability

in the criteria that guided the categorizations. As can be seen in Figure 2, the criterion use was chosen by more women than by men and the criterion habitat was invoked by a higher percentage of men. Women appealed essentially to their expertise regarding their knowledge of medicinal and ritual plants uses. Men invoked, slightly more, their knowledge about landscape and environment.

Nevertheless, when we focus the analysis on differences according to age of individuals (Figure 3) we see major discrepancies in the choice of each criterion for plants categorization. The huge difference was in the choice of the criterion morphology for the arrangement of plants. During the task, younger people often based their categorization on immediate perceptual similarities of the vegetal materials, such as the shape or colour of the leaves and much less on uses or habitats, which in many cases were unknown.

Without being able to understand and follow the knowledge associated with social practices such as older people do, younger informants simulated categorizations with no cultural meaning.

The results of data collection under artificial situations show social differentiation by gender and age in terms of ethnobotanical knowledge and in the principles of plant categorization. They fundamentally demonstrate that

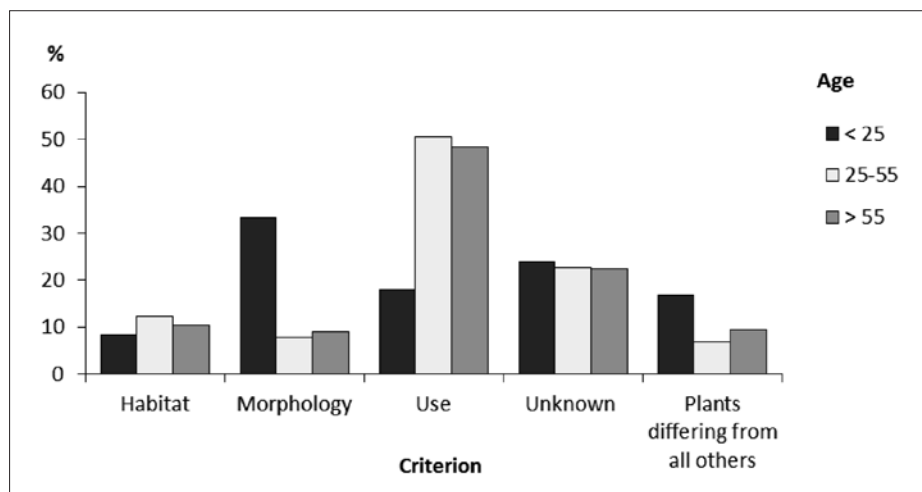


Figure 3. Types of criteria mentioned by age (values in percent).

Legend: Criteria of categorization: Habitat (plants sorted according to their habitat), Morphology (plants sorted according to morphological aspects, such as leaf or fruit shape), Use (plants sorted according to plant uses as food, medicine or others), Unknown (plants grouped together because they were unknown), Plants differing from all the others (plants left isolated because they do not match any criteria used for categorizing in other groups formed)

each individual has the capacity and the cognitive flexibility to invoke different embodied knowledge, and to join several classificatory operators according to practices and memories, which refer to the classifications developed through action and present in narratives. The results also allow us to conclude that the discontinuity of traditional social practices that make direct use of plant resources leads to the inability to recognize plants and to build categorizations based on principles culturally significant. As a consequence, young people based in visual similarities, at a first glance, think that every plant is parsley!

REFERENCES

- Angioni, G.** 2003. Doing, thinking, saying. In Sanga, G. and G. Ortalli (Eds). *Nature Knowledge. Ethnoscience, Cognition, and Utility*. New York: Berghahn Books. Pp. 301-311
- Berlin, B.** 1978. Ethnobiological classification. In Rosch, E. and B. Lloyd (Eds.). *Cognition and Categorization*. Hillsdale: Lawrence Erlbaum Associates.
- Berlin, B.** 1992. *Ethnobiological Classification Principles of Categorization*. Princeton: Princeton University Press.
- Berlin, B.;** D. Bredlove and P. Raven 1973. General principles of classification and nomenclature in folk biology. *American Anthropologist*, 75(19):214-242.
- Bernard, H. R.** 2002. *Research Methods in Anthropology. Qualitative and Quantitative Approaches*. Walnut Creek: Altamira Press.
- Carvalho, A.M.;** Frazão-Moreira, A. and M.T. Ramos 2010. Connecting landscape conservation and management with traditional ecological knowledge: does it matter how people perceive landscape and nature? In Azevedo, J.; Feliciano, M.; Castro, J. and M. A. Pinto (Eds.). *Proceedings of the IUFRO Landscape Ecology Working Group International Conference: 21-27 September 2010*, pp. 474-479. Bragança, Portugal.
- Ellen, R.** 1979. Introductory essay. In Ellen, R. and D. Reason (Eds.). *Classifications in Their Social Context*, London: Academic Press. Pp. 1-32.
- Ellen, R.** 1993. *The Cultural Relations of Classification. An Analysis of Nuauulu Categories from Central Seram*. Cambridge: Cambridge University Press.
- Frazão-Moreira, A.** 2001. As Classificações Botânicas Nalu (Guiné-Bissau): Consensos e Variabilidades. *Etnográfica*, V(1):131-155.
- Frazão-Moreira, A.** and AM. Carvalho, in press. Du savoir-faire à la connaissance des plantes: pratiques ancestrales et savoirs modernes au sein du monde rural portugais. *Actes Septième séminaire annuel d'ethnobotanique - L'imaginaire contemporain du végétal*. Salagon: Musée de Salagon.
- Frazão-Moreira, A.;** AM. Carvalho and ME. Martins 2009. Local ecological knowledge also 'comes from books': Cultural change, landscape transformation and conservation of biodiversity in two protected areas in Portugal. *Anthropological Notebooks*, 15(1):27-36.

- Frazão-Moreira**, A. Carvalho, A. M. and M. E. Martins 2007. Conocimientos acerca de plantas en la nueva ruralidad. Cambio social y agro ecología en el Parque Natural de Montesinho (Portugal). *Periferia*, 7, 15pp.
- Friedberg**, C. 1970. Analyse de quelques groupements de végétaux comme introduction à l'étude de la classification botanique bunaq. In Pouillon, J. and P. Maranda eds. Échanges et Communications. Mélanges Offerts à Claude Lévi-Strauss. Mouton: The Hague. Pp. 1092-1131
- Friedberg**, C. 1986. Classifications populaires des plantes et modes de connaissance. In Tassy, P. ed. *L'Ordre et la Diversité du Vivant*. Paris: Fayard. Pp. 21-52.
- Ingold**, T. 1996. Hunting and gathering as ways of perceiving the environment in Ellen, R. and K. Fukui eds. *Redefining Nature. Ecology, Culture and Domestication*. Oxford: Berg. Pp. 117-155.
- Lévi-Strauss**, C. 1983 (1962) *La Pensée Sauvage*, Paris: Plon.
- Martin**, G. J. 1995. *Ethnobotany, a Methods Manual*. London: Chapman and Hall.
- Molina**, José L. and Bertrán, Júlia V. 2008. Tipologías y Clasificaciones. *Periferia* 8, 21 pp.
- Morris**, B. 1984. The pragmatics of folk classification. *Journal of Ethnopharmacology*, 33:107-128.
- Newmaster**, S.; R. Subramanyam; R. Ivanoff and N. Balasubramaniam 2006. Mechanisms of ethnobiological classifications. *Ethnobotany*, 18:4-26.
- Perec**, G. 1985. *Penser/Classer*, Paris: Hachette.
- Sillitoe**, P. 2002. Contested Knowledge, Contested Classifications: Animals in the Highlands of Papua New Guinea. *American Anthropologist*. 104(4):1162-1171.

ARE ANIMALS AND FORESTS FOREVER? PERCEPTIONS OF WILDLIFE AT CANTANHEZ FOREST NATIONAL PARK, GUINEA-BISSAU

Catarina Casanova^{1,2}

Cláudia Sousa^{3,4}

*Susana Costa*¹

¹ CAPP – Centro de Administração e Políticas Públicas, School of Social and Political Sciences
University of Lisbon, Lisbon, Portugal.

² Department of Anthropology, School of Social and Political Sciences,
University of Lisbon, Lisbon, Portugal.

³ CRIA – Centro em Rede de Investigação em Antropologia, Lisboa, Portugal.

⁴ Department of Anthropology, Faculdade de Ciências Sociais e Humanas,
Universidade Nova de Lisboa, Lisboa, Portugal.

ABSTRACT

The world's natural forests, whose rich ecosystems support wildlife and human populations, are declining and facing unprecedented changes. As human population rises and globalization disrupts local and more traditional communities around the planet, the fate of biodiversity seems condemned. It is people's behaviour and the economic and political factors (ethnosphere) who will determine the survival of wildlife and forests. We assessed how local communities living inside the Cantanhez Forest National Park (hereafter CFNP) in Guinea-Bissau Republic (hereafter GB) perceived their faunal and floral *millieux*. We provide a background context of GB and our study site. During data collection we used both qualitative and quantitative methods. Survey questionnaires and interviews were conducted. Regarding the way individuals perceive other animals, we found that aesthetical values of animals overlap survival/economic concerns being the most beautiful animals (e.g. gazelle) simultaneously the most edible. Chimpanzees are considered to be ugly, non-edible and are seen as the non human most similar to humans. Many respondents can not conceive the notion of extinction (of forests and wildlife). Reasons for this will be discussed and final remarks presented.

Key-words: Guinea-Bissau; human dominated landscape; non human primate conservation, local perceptions of wildlife;

1. INTRODUCTION

The world's natural forests, whose rich ecosystems support wildlife and human populations, are rapidly declining (Brooks, Mittermeier, Fonseca,

Gerlach, Hoffmann, Lamoreux, Mittermeier, Pilgrim e Rodrigues 2006). Forest ecosystems are facing unprecedented changes. The biggest challenges currently imposed on wildlife and biodiversity¹ occur in the realm of the larger and complex domain of relationships between ecosystems and human cultures (Davies-Case 2001): *ethnosphere* (Sheridan and Nyamweru 2008). Ethnospheres are defined as political, religious, economical, and normative perceptions and attitudes towards ecosystems and its wildlife (Sheridan and Nyamweru 2008). Ethnosphere may be seen as the sum of *all thoughts, beliefs, myths and institutions made manifest today by the myriad cultures of the world* (Davis 2001:8). Such thoughts incorporate the complex web of human-ecosystem relationships (Garibaldi and Turner 2004) which include human perceptions of wildlife. Humans perceive and value biodiversity and wildlife elements differently (Davis 2001, Casanova 2008). While some animal species may be positively perceived because they can be eaten and do not damage crops or do not compete over natural resources with human populations, others, due to their behaviour (e.g. crop-raiding) may be seen as pests (Davies 2001, Garibaldi and Turner 2004, Gillingham and Lee 2003).

Specific trees may be *valuable* to humans. For instance, in our study site (CFNP) in GB, kapok trees or *poilão* (*Ceiba pentandra*) are seen as *valuable* because these are used to produce traditional soap. *Poilão* is also perceived as a ceremonial tree not only in GB but also in other African countries due to its majestic size and roots, and the shadow its foliage produces. Animistic ritual practices are performed underneath the shadow of *poilões*. Formal traditional power ceremonies may also take place under the shadow of kapok trees or other majestic trees. Palm trees (*Elaeis guineensis*) are also perceived as valuable. These trees are not only used to produce soap but also to produce wine, to build houses, to build small basket containers and to eat (e.g. *chabéu*²), among other uses³.

Ethnosphere knowledge is also important for conservation purposes as it may help to better understand the relationships between humans, ecosystems and wildlife thus allowing for the design of appropriate environmental protection actions (Newmark and Hough 2000). Human cultures are crucial components of nature and wildlife conservation and restoration (Garibaldi and Turner 2004). Both social and ecological dimensions within ecosystems have co-evolved in a balanced way. The maintenance of wildlife and biodiversity by

¹ Animal and plant biodiversity

² Typical traditional dish from GB consisting of the rice plus some vegetable items with smoked fish dressed with palm oil previously grinded and cooked

³ Different attributes and significances can also be given to different landscapes (Casanova 2008).

native communities, for example, has been well documented (Blackburn and Anderson 1993, Anderson 1996, Gadgil, Herman and Reddy 1998, Turner 1999, Minnis and Elisens 2000). Traditional conservation practices are unlikely to be accidental artifacts of specific cultures: they are more likely to be the result of long series of reciprocal evolutionary interactions between ecologically intimate organisms (humans included) over long time spans (Gadgil and Berkes 1991).

Over the years forest perceptions in industrialized countries have changed radically. Post World War II forests were seen as industrial plantations and wood production infrastructures. Between the 50's and the 70's this post war views were began to be seen as ethnocentric (e.g. Eurocentric), derived mostly from capitalist-like economies and lacking in integration of both local and native knowledge (Davies-Case 2011). After the seventies the complexity and resilience of ecosystems were considered but only within the boundaries of the present dominant economic and political, market- and profit-oriented systems (Dowie 2005, Castree 2008, Igoe and Brockington 2007, Fletcher 2010).

Wildlife conservation views can be *traditional* or *new* (e.g. Campbell 2000, 2002). While the former is exclusive and deals with conservation in parks and protected areas, the latter is inclusive, taking into account land use patterns and sustainable use of wildlife (see Western and Wright 1994 for an example). *New* conservation (the counter narrative) argues that wildlife conservation must be a bottom-up process (controlled and managed by the communities acting as *stakeholders*⁴) while the *traditional conservation* is a top-down process [under institutional/state control (Campbell 2000, 2002)].

As human population rises and globalization disrupts local and more traditional communities around the globe, the fate of biodiversity seems to be doomed in a profit driven global economy. Today the threats to biodiversity and wildlife conservation are stronger and broader than even before (Brooks et al. 2006), as difficulties in providing well-being to many human communities increase in spite of humanity's many achievements. Consequently, human-wildlife conflicts are on the rise across Africa (Hill 1998, Madden 2004, Browne-Núñez and Jonker 2008) as human population rises and demand for land intensifies throughout the continent. Conflict between people and wildlife has become an increasingly important issue for conservationists over the last 30 years, as the need for cultivated land continues to increase rural Africa (Lee et al. 1986, Lee 2010). Much of this conflict takes the form of crop-

⁴ A village, group of villages, an individual or group of individuals with shared interests in the resources are considered stakeholders

raiding by wild species. Such conflicts are only predicted to increase further, decreasing land availability for other animals (Lee 2010). Forest systems will likely to be dependent on more and more fragmented patches of land, often already occupied by people.

In addition, many national parks lack funding and law-enforcement. With decreasing budgets and amidst increasing criticism regarding *fortress conservation* approaches (Campbell 2000, 2002; Brockington and Igoe 2007), some protected areas are increasingly adopting *community-based conservation* approaches (Adams & McShane 1992, Adams & Hulme 2001, Bauer 2003, Campbell 2002). Nowadays, even national park managers collaborate with local communities in order to improve conservation effectiveness, with approaches ranging from park outreach to co-management (Barrow & Murphree 2001, Bauer 2003). The concept of conservation implies protection, maintenance, rehabilitation, restoration, enhancement and sustainable use of populations and ecosystems (IUCN 1991). The *conservation narrative* includes several dimensions that range from the ethics of using wildlife as a resource to the ability of a free market economy to adequately regulate wildlife use. Promoting the sustainable use of wildlife by conservation organizations is in part based on the perceived need to give wildlife an economic value (Roe 1991). However, giving wildlife a market value without implementing control regimes might encourage unsustainable exploitation of species (Freese 1996). Furthermore, it has often been assumed - particularly in developing countries - that economic benefits are key to gaining support for conservation. However, this assumption has proven false in some situations (Roe 1991). If economic benefits are not perceived or valued as *significant* by its users, conservation will not be sufficiently supported.

Ultimately, it is people's behaviour towards wildlife that will determine the survival of biodiversity (Lee 2010). Biodiversity, wildlife and human cultures are linked since the decline of biological diversity often means the loss of cultural diversity (Garibaldi and Turner 2004). Understanding the relationships between human settlements, ecosystems, hunting and agricultural patterns is fundamental for predicting the viability of wildlife populations. Positive attitudes towards nature and wildlife may act as good indicators for conservation. Biodiversity conservation works where people have a positive attitude towards nature. Also, if there is a territory rich in biodiversity and where people have positive attitudes towards nature, such area may be a good place to start to conserve. An attitude is a relatively enduring organization of beliefs about an object or a situation predisposing one to respond favourably or unfavourably to a commodity, person, institution or

event. Hence, attitude is an antecedent or determinant of behaviour (Ajzen and Peterson 1988, Rokeach 1966). A positive attitude regarding a specific species may determine its survival ⁵.

Perceptions (and attitudes) are partly ⁶ culturally constructed and are influenced by several variables such as age, gender, religious affiliation and ethnic identity (Aslin and Bennett 2000; Bauer 2003; Browne-Núñez & Jonker 2008; Casanova 2008; Dougherty, Fulton and Anderson 2003; Gillingham and Lee 2003; Hill 1998, 2004; Infield and Namara 2001; Ite 1996; Kuriyan 2004; Lee and Graham 2006; Manfredo and Dayer 2004; Miller and McGee 2000; Noss and Cuéllar 2001; Oba and Kaitira 2006; Oba and Kotile 2001; Sarfo-Mensah and Oduro 2010; Sekhar 2003; Soto et al. 2001; White 1967; Zinn and Pierce 2002).

In this article we examine local perceptions and attitudes towards wildlife and conservation - focusing mainly on non human primates (hereafter NHP) - among local communities living inside a recently created national Park in GB, the CFNP. NHP are of special importance given their IUCN conservation status: for example chimpanzees (*Pan troglodytes verus*) are endangered, Guinea baboons (*Papio hamadryas papio*) are near threatened, black and white western colobus monkeys (*Colobus polykomos*) are considered vulnerable, western red colobus (*Procolobus badius temminckii*) are categorized as endangered and the sooty mangabey (*Cercocebus atys*) is classified as vulnerable. Many of these NHP can be seen in the CFNP. Also, NHP play a special role in the park because one species (the chimpanzee) was chosen as a flag-species by the main local NGO to represent the park (Costa 2010).

The CFNP is an important biodiversity hotspot (Guinean Forest) where other animals are also reported: for example the forest elephants (*Loxodonta africana cyclotis*), leopards (*Panthera pardus*) and manatees [*Trichechus senegalensis* (for a mammal overview in GB see Reiner and Simões 1999)].

The CFNP was established by the governmental organization IBAP (Instituto da Biodiversidade e das Áreas Protegidas), some NGO's (e.g. AD, Tiniguena, etc.) and several communities living inside the CFNP. Part of the CFNP territory (which encompasses ~ 1067.67 km²) borders with the Republic of Guinea. In the CFNP decision-making processes are in the hand of local traditional authorities. But in the last decades the declining power of traditional

⁵ International conservation organizations and NGO's have already understood the importance of perceptions and attitudes and have tried to influence these via "traditional conservation" and "new conservation" narratives [(Campbell 2000, Bauer 2003) but see also Roe (1991) and Hoben (1996) for examples of different views].

⁶ Individual experience also shapes perceptions and attitudes.

institutions has been accompanied by a weakening authority over forests and its resources (Casanova and Sousa 2006 and 2007; Temudo 2009a, 2011). Yet, institutions (traditional and “modern”) play a key-role in maintaining the condition of the forests and ecosystem resources by indirectly mediating the effects of social and cultural norms, state policies, technological variables, market levels and demographic pressures (Agrawal 1995, 1996). Local rules and regulations designated by local traditional institutions can be effective in natural resource management because they are considered to be more relevant to local situations and are considered as legitimate by the local communities. On the other hand these regulations and rules are not always combined with effective monitoring and enforcement (Ostrom 2000). Some even argue that *traditional institutions* are relics of the past and are too weak to mediate the underlying drivers of forest and biodiversity degradation today (McKean 2000). The weakening of the culturally-based institutions has been attributed to the adoption of Western religious beliefs, the erosion of traditional environmental knowledge systems, the ethnic diversity and the increased inequality of its users (Fortmann and Nihra 1992).

With this article we aim to provide an overall view of the main variables influencing wildlife perceptions in the CFNP.

The present work is an exploratory and descriptive study of our sample with four major aims:

- i) To characterize socio-demographic and economic data (e.g. income and household features, trends between certain variables, material possessions and main income-earning activities);
- ii) To characterized diet and nutritional data (e.g. hunting habits inside the CFNP and potential bushmeat practices);
- iii) To assess attitudes towards forests and wildlife (e.g. how locals classify wildlife), and to characterized the aesthetical perceptions of wildlife along with the connotations associated with specific species (e.g. pests) and;
- iv) To understand if the notion of extinction (wildlife and forest extinction) is present in the communities living inside CFNP.

We expect to find a correlation between the economic data collected (e.g. wealth) and perceptions and attitudes towards the forest and its wildlife. Economic data, especially those regarding wealth, are not easy to measure in some rural African settings as it is the case here. In some of the villages visited (Casanova and Sousa, personal observation 2007) products are exchanged instead of money. Thus, some of the indicators used in industrialized countries (e.g. salary, bank account, etc) were not applicable to this context. On the other hand, the existence of products, material possessions and its circulation can be

seen. For example, in GB not everybody has money to buy houses with zinc roofs but buying a radio or a flashlight does not imply such a great financial burden (as buying a house with zinc roofing). Different degrees of wealth can be identified according to the amount of money needed to acquire material possessions. The amount of material possessions an individual of family has maybe a good indicator of cash crop existence or of other activities that generate economic feedback.

We expect hunting to be common, although not at a professional level. We expect bushmeat practices to be infrequent and a rare phenomenon since we are conducting this study inside a protected area.

We expect to find positive attitudes towards wildlife with the exception of species that crop-raid or may constitute a danger to humans. Regarding NHP, we predict that specific species will be perceived as pests due to stronger crop-raiding behaviour, while others - such as the chimpanzee - although also involved in crop-raiding incidents, may be seen in a more positive way due to (a) their similarity to humans and (b) the fact that crop-raiding damage by them is not as serious as in other NHP ⁷.

Finally, since we are collecting data in a protected area, we expect the idea of wildlife extinction and forest degradation to be present and to have influence over local attitudes.

Results are expected to vary across ethnic groups and religious affiliation as in other similar conservation settings (Browne-Núñez & Jonker 2008; Gillingham and Lee 2003; Hill 1998, 2004; Infield and Namara 2001; Ite 1996; Kuriyan 2004; Lee and Graham 2006; Manfredo and Dayer 2004; Noss and Cuéllar 2001; Oba and Kaitira 2006; Sekhar 2003; Zinn and Pierce 2002).

Such hypothesis and predictions are important as these have implications for conservation (Lee 2010).

2. METHODS

2.1 Study area: background and context

Guinea-Bissau is one of the smallest countries in the western coast of Africa, with a total area of 36.120 km². It shares its northern border with Senegal and its south-east border with the Republic of Guinea. It is located at 10°55'–12°40'N and 13°38'–16°43'W. The country is made up of the mainland and several offshore islands (Bijago's Archipelago). The Guinea-Bissau islands are

⁷ When crop-raiding on cashew field plantations, chimpanzees are not negatively perceived since they do not eat the nut but only the fruit (Casanova and Sousa, personal observation 2005, Hockings and Sousa 2012).

almost linked to the continent by wide intertidal mud flats. The topography of the country is low-lying, rising eastwards from sea level (highest point at 260m). Small areas of primary subtropical forest (the Guinean Forest which constitutes a biodiversity hotspot) are found in the south-west (Tombali and Quínara regions) and in the north-west (Cacheu region). The biologically richest area of this country, with extensive mangroves, mudflats and sub-humid forest fragments is located on the basin of the Tombali, Cumbija and Cacine rivers, and where the CFNP is located. The CFNP was created in 2007 and is the most recent protected area in GB.

While some advocate that the CFNP is a set of several forest fragments that were once a continuous forested area (e.g. Cleaver 1992), other argue that some forests are the *by-product* of human communities, created and maintained events for several reasons: protection during colonial wars, protection against fire, economic benefits, etc. (Fairhead and Leach 1995, Sheridan and Nyamweru 2008). Since the 15th Century (see D'Almada 1594 or Casanova 2012 for a review of early descriptions of GB) that many parts of Africa have become humanized dominated landscapes with numerous villages, roads, paths, water holes, crops and other signs of human activity.

The Park is composed of a mosaic of different ecosystems. Mangrove swamp rice areas occupy around 8959.499 ha of the CFNP while other food crops occupy ~ 7319.236 ha (Simão et al 2004).

The CFNP is composed of a mix of different forest fragments (ranging from sub-humid forests to dry and disturbed forest), different savannah types and it also contains mangrove. Most questionnaires were conducted in villages near important forest fragments [Amidara fragment (~ 2.507,5 ha), Cambeque fragment (~ 1.285,5 ha), Canamina fragment (~ 1.067,5 ha), Cibe de Cadique (~ 552,5), Cafatche fragment (~ 457,5 ha), Caghode fragment (~ 442,5 ha), Catomboi fragment (~ 437,5 ha), Lautchande fragment (~ 405 ha), Madina fragment (~ 402,5 ha), Caiquéne fragment (~ 362,5), Cabum fragment (~ 232,5 ha), Muna fragment (~ 102,5 ha), Cunha fragment (~ 75 ha) and Capicada fragment (~ 47,5 ha)]. These fragments are located in the Central and Southern areas of the CFNP (Simão et al. 2004).

The 2007 population census (INEP/INEC 2007) states that more than 25.000 people living in the CFNP. However, most censuses conducted after colonial times are not considered reliable (Costa 2010). Regardless, it is widely accepted that human populations living inside the CFNP boundaries are rising, hindering conservation.

Several growing settlements near the border with Guinea are mainly inhabited by citizens of Guinea and they are suspiciously looked upon by GB locals.

The CFNP houses a complex mix of many ethnic groups (e.g. Fulbe, Nalu, Susu, Balanta, Tanda, among others).

The diverse range of ethnic groups engage in different agricultural practices ranging from cultivating specialized mangrove swamp rice/paddy rice (performed mainly by Balanta), to rain-fed rice in the uplands (see Temudo 2011 for more details on rice crops)]. The latter implies yearly clearing of forest areas (*shifting/swidden* cultivation). Fulbe, Nalu and other ethnic groups use such technique (Casanova 2008). Rice is the major food item in the diet of the communities living in GB⁸. Large cashew-nut plantations are found across the park along with several fruit crops (orchards with orange, lemon, pineapple and other fruits). Some of these cashew-nuts plantations, fruit orchards and rain fed rice plantations (along with cassava, sweet potato and other crops) are located within forest fragments. Apart from protected forest fragments, the CFNP also encloses buffer zones. Very small areas within forest fragments are considered *sacred*⁹ since several ceremonial rituals often take place there. Only certain people are allowed to enter these sacred spaces. We were often told by many villagers that people who enter without permission will never come back because the *irãs*¹⁰ may get upset and punish the *intruders*. Physical access to the different parts of a forest fragment is based on different *degrees of behavioural freedom*.

Some of the crops inside the CFNP (e.g. cashew-nut) are mainly cash-crops (Temudo 2011). As a highly fragmented habitat, the CFNP can be characterized as a human dominated landscape, where both wildlife and humans share and compete for natural resources (Casanova 2008).

The basic social unit in the CFNP (and GB) is the *morança*, a residential area composed of one or more houses and households. Villages in rural areas (*tabancas*) are usually made up of several *moranças*.

The first settlers and traditional owners of CFNP territory (which mainly occupies a large peninsula) are the Nalu and they named the area Cubucaré [Cubucaré Peninsula (CP)]. All other ethnic groups who subsequently settled there are considered *guests*. Although collective use of land occurs in the CP, land use in GB has been suffering under the influence of countless individual and State-driven land processes. During colonial times, specific models were imposed to exploit the land. Today land exploitation continues as a results

⁸ When rice is not available, even with other food items available, villagers speak of *hunger* (Costa 2010).

⁹ Sacred-forest is a highly dynamic concept (see also Sheridan and Nyamweru 2008). Additionally, spatially speaking, the territory occupied by sacred-forests also changes.

¹⁰ *Irãs* are magical and religious entities that live in the forest. As expected, in many African communities due to marked age roles, elder people can provide more information regarding the *irãs* than young people.

of globalization and neo-colonial impositions [e.g. in the 1980's structural adjustment programs and the market economy were adopted (Temudo 2011)].

In CFNP, resistance to such influences can only be seen in some traditional and local/regional authorities: the *regulados* (chieftaincies). *Regulados* are acknowledged by GB formal and national authorities (e.g. regional and national governments) and pay an important role in decision-making processes regarding land use. *Régulos* (chieftains who have several villages under their authority) and *tabanca chefes* (village chiefs) are the ones who can decide the location of a new *morança*, where crops may be cultivated, the specific kapok (or other) trees that can be cutted and the areas of the forest fragment to be cleared. *Social acceptance* is often the main technique used to enforce this type of local power. The establishment of CFNP changed some of these rules but law and enforcement by governmental authorities are not present in the territory (such control is achieved by co-operation between local authorities and staff from NGO's). The decisions of local authorities are sometimes combined with legal land-possession where administrative processes may contribute to strengthen traditional decisions. Thus, in most of the CP, access to the forest and its resources are still mediated by traditional figures of power.

To certain extend the colonial land reform and “modern” land “rationalization” diminished the importance of traditional rules. The communities within and around the CFNP have been exposed to the erosion of the globalization process and to the market economy values (e.g. forest and wildlife are perceived as *products* that have specific *prices*). In most African countries, common-access forests are frequented by many groups - such as nomadic herders and villagers – who have free access and rights to much of the forest land as long as certain rules are adhered to. Even if local governments state that free access is illegal, the practice is tolerated because it is impossible to police the forest and its borders or because there is an implicit approval (Davies-Case 2011) sometimes even by some State agents. Thus, tribal lands are owned communally and to which usufruct rights are granted to local populations by traditional authorities such as *régulos* and *chefes*. This is the case of the CP where traditional power is recognized and shapes many interactions between the ecosystem and its human communities. Nonetheless the influence of local NGO's in the traditional decision-making processes and its connection to local authorities (Costa 2010, Temudo 2009a) is contributing to the shift in perceptions and attitudes.

In CFNP there are more than thirty sacred sites valued and protected by local people (Costa 2010). Chimpanzees and most NHP can be found in most of CFNP (e.g. colobus monkeys, green monkeys, Guinea baboons, etc.). Other mammals such as buffalos (*Syncerus caffer namus*), Roan antelopes (*Hippotragus*

equinus), warthogs (*Phacochoerus*), bush pigs (*Potamochoerus porcus*) and duikers (*Cephalophus*) can also be seen. Biodiversity is also rich regarding plant species (e.g. *Anisophyllea laurina*, *Parinari excelsa*, *Dialium guineense*, *Alstonia congensis*, *Albizia gummifera*, etc.) and as mentioned previously, some of these floral species are consumed by both humans and wildlife.

The degradation of numerous forest fragments in the CFNP (Casanova & Sousa 2005, 2006 and 2007), including sacred-forests¹¹, has led us to think that “traditional” rules and regulations alone are not sufficient to mediate the effect of the increasing demographic and market pressures on local natural resources (Casanova e Sousa 2005, 2006 and 2007).

Swidden (itinerant) cultivation implies that large portions of forest are being cleared every year. The generalized use of rifles for hunting (used also to feed the bushmeat market in the urban areas) is an additional threat to CFNP’s wildlife (Casanova & Sousa 2007). Snares can be easily found within CFNP (Casanova & Sousa 2007).

2.2 Data collection

Between 2007 and 2010 we used attitudinal questionnaires (with both open-ended and closed questions) to gather data from villagers belonging to two major ethnic groups living inside the CFNP territory: the Balanta and the Nalu. These two ethnic groups were chosen for specific reasons: the Nalu are the oldest group living in the CP (D’Almada 1594) and thus its people are fairly represented inside the Park and in our sample. Although the Balanta have been present within park boundaries for a lesser time than the Nalu, the Balanta present a very different identity and way of life in comparison to most other ethnic groups living in GB (Cardoso 1996, Péliissier 1989, Temudo 2009b, van Gent and Ukkerman 1993). The Balanta seem to be less affected by external influences [e.g. globalization, Muslim influence, agricultural practices, etc. (Lundy 2012, Temudo 2009b)]. Thus their perceptions towards wildlife and the forest are important to understanding a significant part of the sample population living inside the park and with a different religious affiliation.

Most questionnaires were conducted in villages near important forest fragments (see section 2.1). Surveys were not self-administered since most of our respondents were illiterate. All surveys were conducted by interviewers.

Although the present study was conducted with IBAP’s authorization, permission was also sought from the traditional power institutions (*régulos* and *chefes*) and the respondents. Interviewers (N=271) belong to different villages

¹¹ The today’s concept of sacred-forest is not immune to external variables.

(*tabancas*) to ensure that answers would not represent specific villages and to reach as many as different areas of the park as possible.

The surveys focused on the four major dimensions previously mentioned. Control questions were used to triangulate information and to check the reliability of the data provided by respondents. Due to the ethnic diversity within CFNP where many respondents do not speak Creole (the national language), we used both wild and domestic local animal photographs to make sure that both interviewers and respondents were referring to the same animals. Wild and domestic species were randomly selected from a set of reported animals for the region. A control photo with an American mammal (capuchin monkey, *Cebus apella*) was also used. Interpreters were used, especially, but not limited to, when individuals did not speak Creole. Interpreters were instructed on how to ask the questions and all the goals and meanings of each question (and specific words) were previously given.

Our survey sample (N=271) was composed of individuals of both sexes and of different age groups (non-probabilistic quota and multiphase sampling)¹². The age groups chosen for our study were: 14-19; 20-39 and 40 years old or more (Table 1). The wide intervals between age groups were adopted because many respondents did not know their exact age. Most knew only that they were born in the dry or wet season. Our multiphase sample was a non random procedure which means that our conclusions can not be generalized to the rest of the population living inside CFNP.

As some practices are illegal inside the park territory (hunting specific animals and NHP bushmeat trade) we also conducted semi-structured interviews with local hunters to gather more information on these practices. The interviews (N=32) took place between 2007 and 2010. During this period we went to the field every year and we remained in the field between three weeks to three months, during the dry season (from October to May). Interview scripts were based on topics connected with hunting, bushmeat trade, domestic animals, law enforcement and other park rules. We asked *regulos* and *chefes* to identify the hunters to be interviewed.

2.3 Data analysis

We computed *Kolmogorov-Smirnov Z* to test for data normality and the result was significant ($p=0.03$) which meant the data were not normally distributed.

¹² We chose a non-probabilistic sample because the total N of people living inside the park was not available. As previously mentioned, current censuses are not reliable and thus probabilistic sample could not be used. Though we did interview respondents of both sexes and of different group ages, we did not match correspondent proportions of the sample population strata with the universe (all people living inside CFNP).

Thus, non parametric tests were used. The *Wilcoxon Mann Whitney-U* test was computed to test for a significant difference between two samples of independent observations. We also computed the *Kruskal-Wallis One-Way Analysis of Variance* for comparing if three or more samples were independent. Results were considered significant when $p \leq 0.05$.

Table 1. Features of non random sample

AGE	Ethnic Group: Nalu		Ethnic Group: Balanta	
	SEX		SEX	
	Male	Female	Male	Female
14-19	25	20	25	20
20-39	30	20	31	20
40 and +	20	20	20	20
Totals	75	60	76	60

3. RESULTS

3.1 Socio-demographic and economic data

Here we present a figure which provides a general overview of the sample population.

Figure 1 presents information about the religious affiliations of the respondents. Contrary to variables such as *ethnic group* ($p=0.07$) or *age* ($p=0.09$) belonging to a specific *religious affiliation* did have a significant statistical correlation ($p=0.03$) with specific answers regarding the way animals are classified and perceived. Thus,

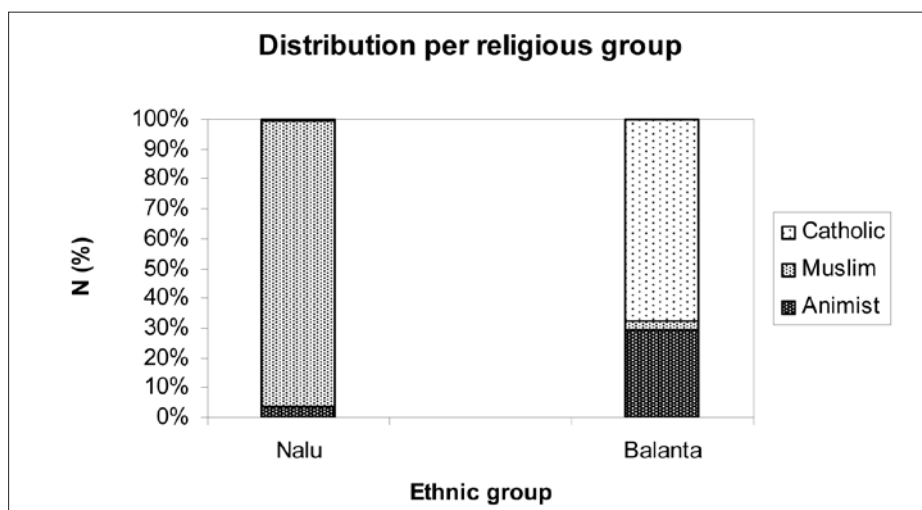


Figure 1: Distribution of Nalu and Balanta per major religious groups (N=271)

all results presented here are mainly connected with the significant statistical differences between the variable *religious affiliation* and a specific variable of our study (e.g. aesthetic value of animals, hunted species, beliefs of forest and animal survival/conservation, etc.). Most responses had a significant statistical correlation with *religious affiliation* [and *gender* (although gender issues will be discussed in a future publication)].

Most Nalu are Muslim while most Balanta are Catholic or Animists. Although most Nalu, identify themselves as Muslims, they also engaged in animistic practices and beliefs, such as various *irās*. *Irās* are animistic magic and religious entities. The same was true for most Catholic Balanta. This religious syncretism has been previously described by many authors for this country (e.g. Dias 1956; Gonçalves 1958, 1961; Harrison 1998; Mota 1954). Our data suggests that there may be different Muslim categories because when discussing practices such as eating specific food items and/or earning money from specific activities which are considered inappropriate or unethical according to Islamic principles, while some Muslims were named *pure*, other were called *impure*. Many Muslim respondents draw a straightforward and clear separation between *pure* and *impure* (Casanova and Sousa, in preparation). *Pure* Muslims do not drink alcohol, do not eat warthogs, bush pigs and NHP and are not involved in the bushmeat trade of these species. The *impure* Muslims, however, drink alcohol, eat and/are involved in the bushmeat trade of such species, and such behaviours are tolerated (Casanova 2008).

Figure 2 represents the Nalu's main income-earning activities. Respondents were asked which activity brought the most income to the household. Most

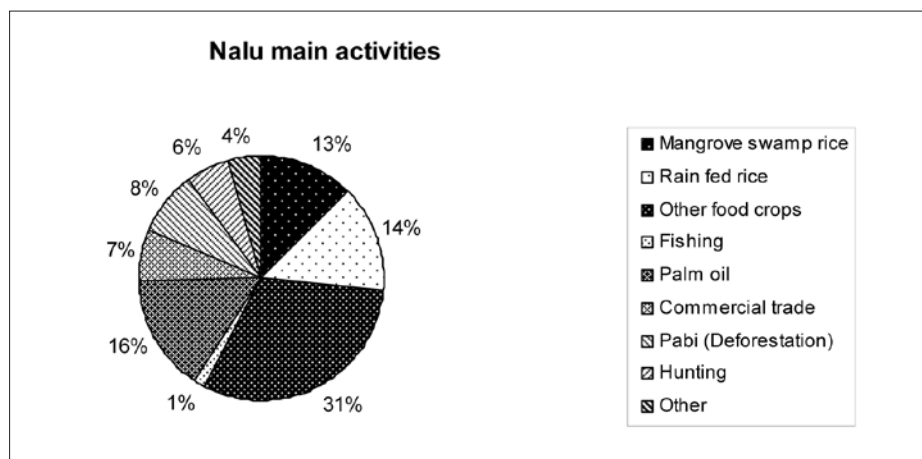


Figure 2: Income per activity among Nalu (n=135)

individuals stated that their crops (e.g. cassava, sweet potato, peanuts, cashew plantation, orchards, etc.) represented the highest income activities earned and flowed evenly by rice crops (mangrove and rain fed) and oil palm production.

Forest clearing¹³, commercial trade and hunting also represent important activities (time-consuming) for the Nalu.

Swamp rice (30%) and palm oil production (24%) followed by other food crops provide the most income to the Balanta (Figure 3). Rain fed rice and fishing are also an important source of income for the Balanta. The Balanta rely more on mangrove swamp rice while the Nalu rely on other food crops. Some of these food crops are cash-crops: that is the case of cashew or peanuts (Temudo 2011).

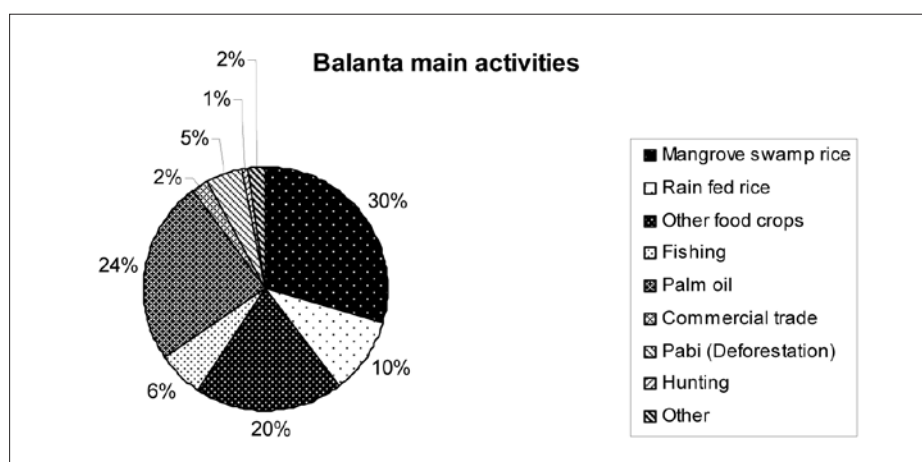


Figure 3: Income per activity among Balanta (n=136)

To measure wealth among both ethnic groups, we asked questions regarding material possessions, such as houses with zinc roofs, the ownership of radios, bicycles, motorbikes, mobile phones or flashlights.

Differences between Nalu and Balanta are significant for almost all items ($p \leq 0.05$). Flashlight ownership represents the most significant difference between both groups ($p = 0.031$). Nalu respondents appear to have more material possessions than the Balanta [with the exception of the flashlight which is the only that is better represented among the Balanta (see Figure 4)].

¹³ Some farmers pay individuals to clear specific forested areas so that they can, later, plant crops. This activity is named *pabi* (Creole).

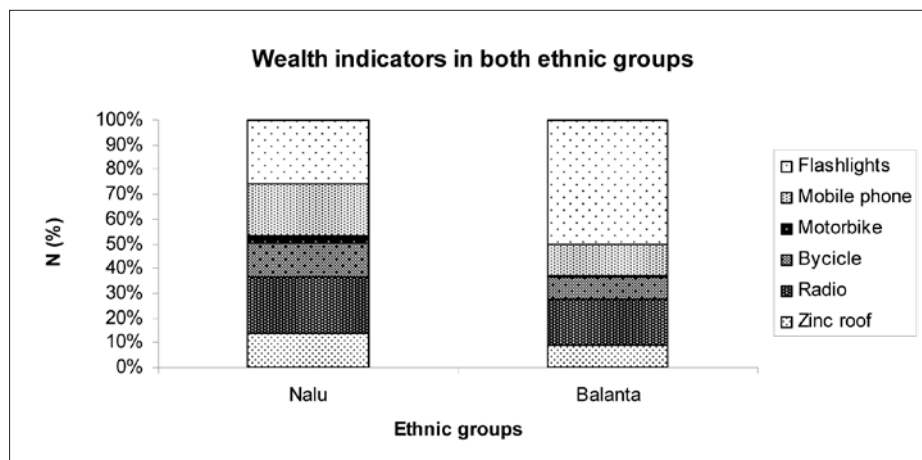


Figure 4: Wealth in both ethnic groups (N=271)

3.2 Diet, hunting habits and bushmeat practices

We asked respondents to look at the photographs previously selected and to point to the animals that were edible and non edible. Answers varied with religious affiliations but not with ethnicity. Gazelles are the preferred wild animal to eat for all religious affiliations followed by other animals such as warthog or bush pigs. Muslims (pure) are an exception to this trend for obvious religious reasons. Thus a statistical difference was found between Muslims, Catholics and Animists ($p=0.004$). NHP are considered edible animals but mainly by Animists (see Figure 5).

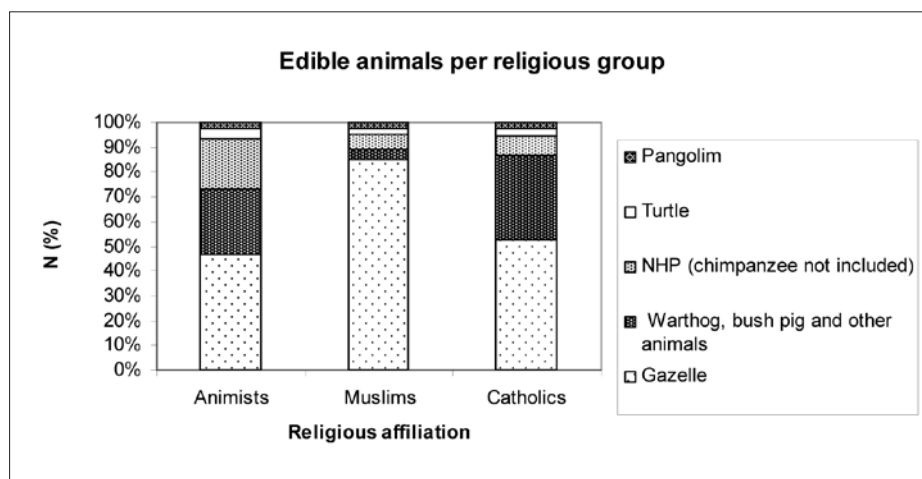


Figure 5: Edible animals per religious group (N=271)

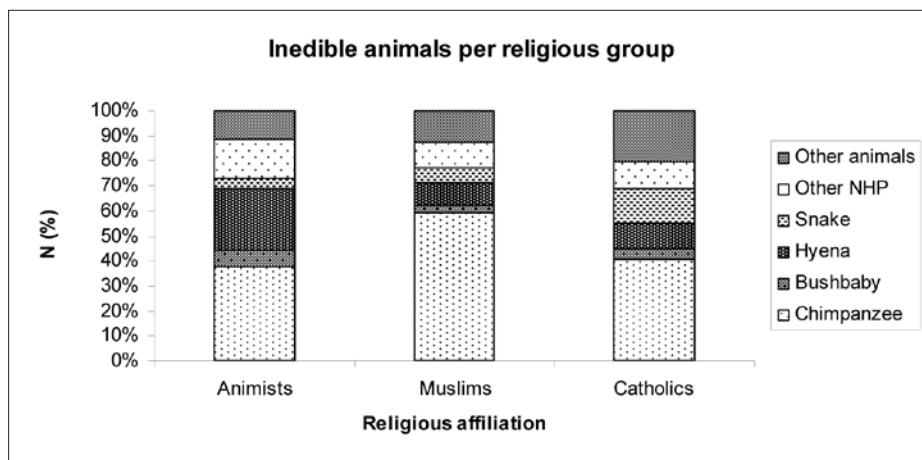


Figure 6: Inedible animals per religious group (N=271)

Turtles (e.g. *Kinixys belliana nogueyi*) and pangolins (*Manis tetradactyla*) are also edible options but to a lesser extent than the previously mentioned animals (there were no significant differences for both turtles and pangolins regarding the three religious affiliations).

Chimpanzees and hyenas (*lobo* in Creole) seem to be the less preferred wild animals to eat, as indicated by all respondents, from all religious affiliations (see Figure 6). Snakes are mostly perceived by Catholics as inedible.

Interesting information that emerged from the interviews with hunters is that domestic animals (e.g. pigs, goats or cows) are, where possible, kept as protein *reservoirs* for harsh periods in contrast with what happens with wild animals.

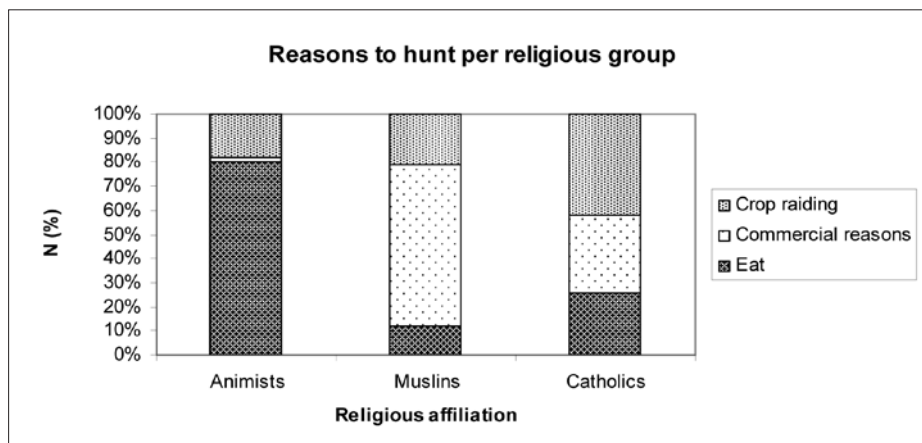


Figure 7: Why do locals hunt? (N=271)

Figure 7 clearly shows that although Muslims may not eat certain animals (e.g. NHP) on a regular basis, they do hunt and/or sell these animals. People who described themselves as animists say they hunt mainly to provide food. In all other religious affiliations reasons given for hunting are commercial activities and defense against crop-raiders.

Animists (mainly the Balanta) have little involvement in commercial hunting. In fact, when asking which type of weapons are used during hunting, some Balanta did not have any weapons and reported to hunt with the help of dogs ($n=2/45$ or $4.4\%/100\%$). Catholics and Muslims always used firearms. Thus, there were significant differences in the way the three religious affiliations hunted for food ($p=0.026$) and their reasons for hunting [commercial purposes ($p=0.039$)].

3.3 How locals see wildlife

Wildlife was perceived in different ways according to its features: from crop raiding and having a negative impact on economic feedback (and other utilitarian dimensions of wild species), to harmless wild animals that do not compete for resources with humans. Several characteristics were considered by locals to *classify* an animal: the aesthetic dimension of animals represented one category. Aesthetic perceptions were related to animal edibility for many animals [e.g. gazelle (see Figure 8)]. Some domestic animals are perceived as equally beautiful. Such visions of biodiversity organisms are highly *utilitarian* (Casanova 2008) where aesthetic values are generally, but not always, linked to daily food safety concerns (Casanova 2008; see Roque de Pinho 2009 for interesting data on aesthetic values for Maasai).

Animals perceived as ugly are mainly the chimpanzee, other NHP and the hyena. But there are differences since Muslims are much more *adverse* to NHP (at least 60% of these respondents' perceived chimpanzees as the ugliest animal and exhibited disgust in reference to NHP). NHP are considered to be similar to humans but chimpanzees are seen as being more similar to humans than any other animal, especially by Animists and by Muslim (see Figure 10).

3.4 Local perceptions of sustainability

Regarding perceptions of forest resource sustainability [forests and wildlife (Figures 11 and 12)] it is clear that the notion of *extinction* is hard to imagine for some respondents (although the same was not true for all the hunters interviewed – see also Casanova 2008). When interviewed, villagers appear to understand the concept of *extinction*: they would mention examples of animals that have disappeared from GB (e.g. lion). However, for some it

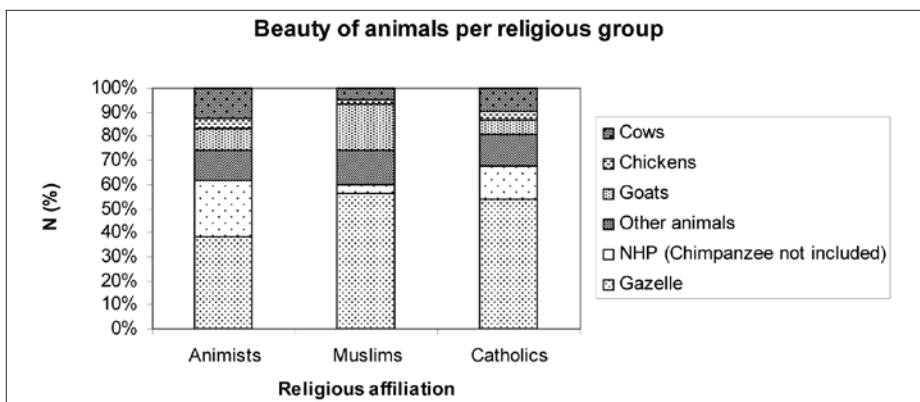


Figure 8: Beautiful animals per religious group (N=271)

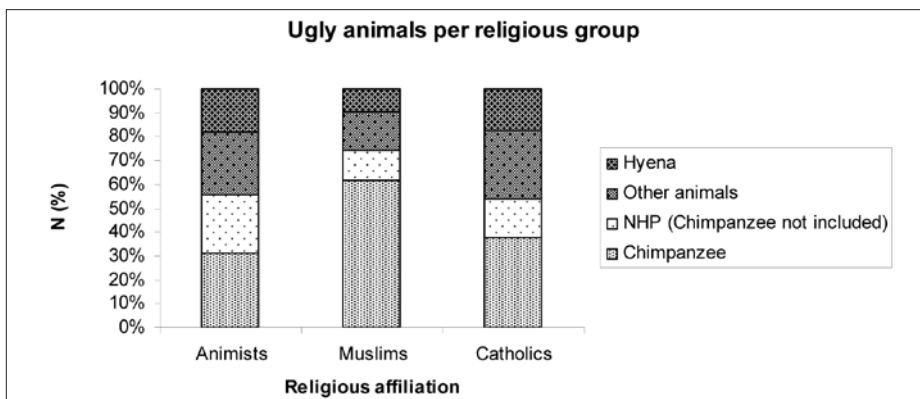


Figure 9: Ugliness in animals per religious group (N=271)

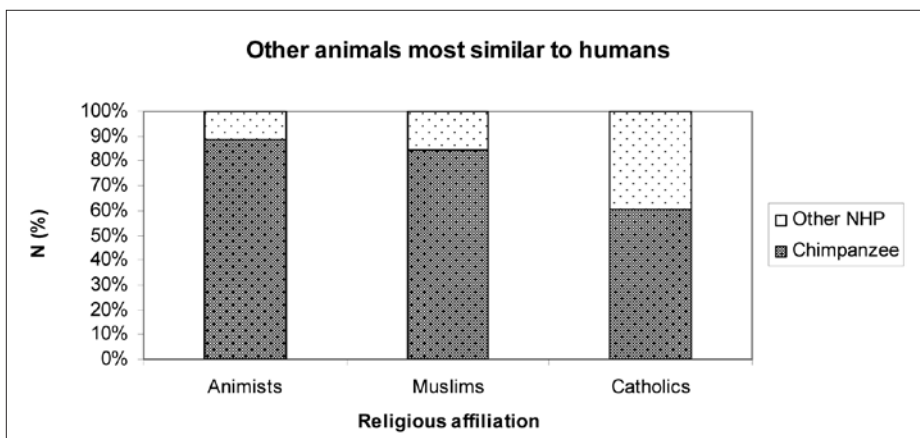


Figure 10: Perceptions of species' similarity with humans (N=271)

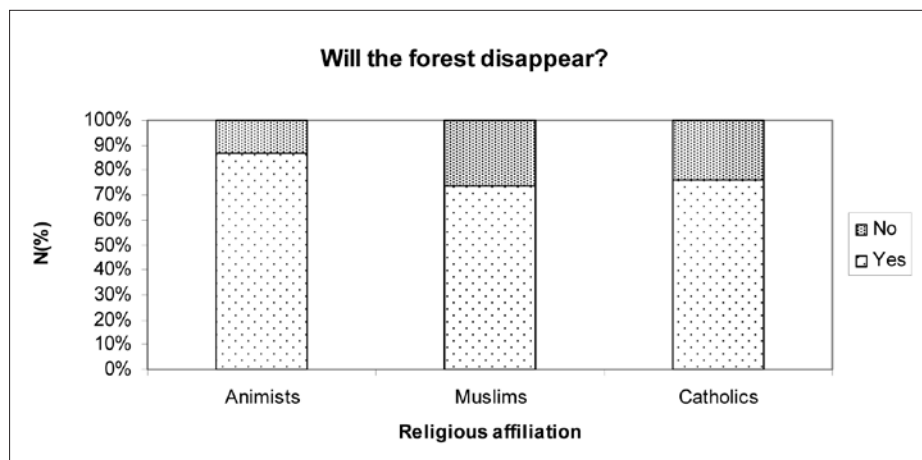


Figure 11: Forest conservation and sustainability (N=271)

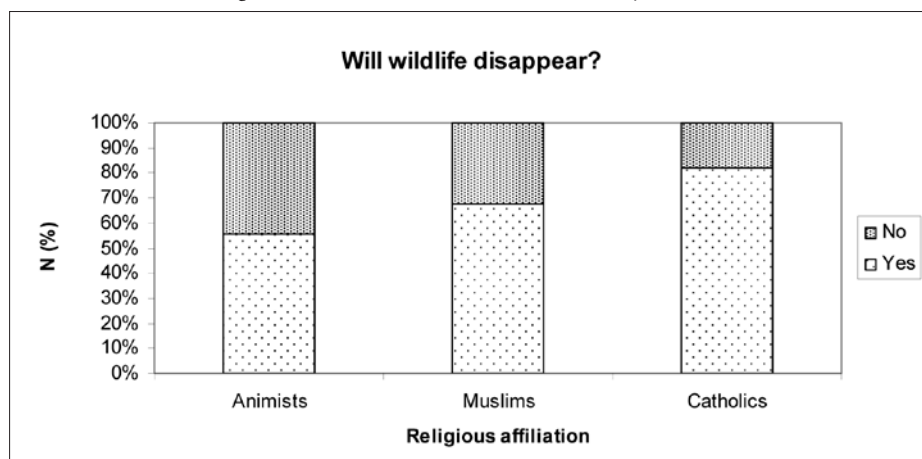


Figure 12: Wildlife conservation and sustainability (N=271)

was quite difficult to apply this notion to daily-living contexts. Although many respondents understood that forests could disappear [pointing out the most frequent reasons (e.g. deforestation and other human activities)], some respondents could not even consider such a notion. People in CFNP are completely dependent on forest resources to survive (see Figure 13) and therefore may take forest existence for *granted*.

The same is true for the notion of wildlife extinction. Many respondents said that it is a possible outcome resulting from human activities (e.g. deforestation or hunting). The notion of extinction appears to be stronger when talking about wildlife (see Figure 12) rather than forests (see Figure 11).




Figure 13: Reasons why forests will never become extinct (N=271)

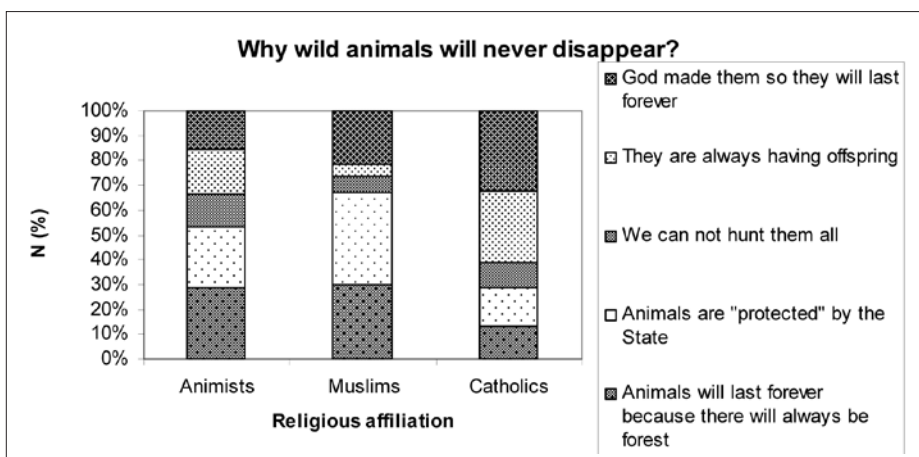


Figure 14: Reasons why animals/wildlife will never become extinct (N=271)

Why did not some respondents consider the extinction of both forests and wildlife possible? The answers were very similar across the main religious affiliations. Some thought the forests were too big and therefore an impossible commodity to run out of. Other though, mentioned that forests would never end because these were protected by the State (forest are protected areas where specific rules imposed by the State apply).

Many respondents belonging to the three main religious groups felt that forests would never become extinct because they provide the basic needs for survival.

When exploring the reasons why some of the respondents mentioned that wildlife would never become extinct, it is important to mention that

almost 95% of the respondents of both ethnic groups stated that they see fewer animals now than they used to (Casanova 2008). This is surprising given some of the data presented in Figure 12.

Figure 14 shows the main reasons why - according to the respondents perceptions - wild animals will never disappear. There are significant differences ($p=0.03$) between the way all religious groups see wildlife as “protected”. The same is true for the notion that the birth of too many offspring will never allow for that to happen ($p=0.03$) or that species were created by God ($p=0.04$).

4. DISCUSSION

Characterizing our sample, the majority of Muslims (mainly the Nalu) had more material possessions than the other ethnic group in the sample population. This reflects the existence of cash flow most likely due to cash crops (see Temudo 2011) but also due to illegal hunting to feed the bushmeat market (Casanova & Sousa 2007, Starin 2010). Though Nalu owed more material possessions overall, Balanta respondents had more flashlights than Nalus. This is understandable since Balantas live in more isolated environments, often in their own *tabancas*. While Nalu people (mainly Muslims) are generally concentrated in large *tabancas* where there may be electricity and other energy source such as small generators (Iemberém, Madina, Guiledge, among other *tabancas*), Balanta *tabancas* are located along rivers (sometimes by the sea) and away from the rest of most ethnic groups. Balanta are more reserved and may be seen as more *environmental-friendly* rice growers (according to our data, they cultivate more swamp rice than rain fed rice – see also van Gent, and Ukkerman 1993 and Temudo 2011). Thus, the *entrepreneurship* that characterizes Muslims (mainly Nalu people from our sample) can be seen through their involvement in commercial trading via cash crops and the bushmeat market. This allows them to have more material possessions (such as a higher percentage of mobile phones, radios, houses with zinc roofs, bicycles and motorbikes). Similar results were found by Amador, Casanova and Lee (2012) between Balanta and Beafada in Cufada Lagoon Natural Park (also in GB) where Beafada (Muslims) seem to have more money than Balanta. In Cufada Lagoon Natural Park the latter also live more isolated from the main villages and therefore need flashlights when they want to move at night. The prices of flashlights are not as high as the price of most other items. Such data show us that Nalu [and Beafada (Amador et al. 2012)] are richer than Balanta if only cash flow is considered.

The perceived existence, by Muslims, of two types of Muslim (the *pure* and the *impure*), seems to have negative effects for NHP (and biodiversity) conservation because the *impure* Muslims, although they do not eat NHP,

warthogs and bush pigs, they do hunt and trade them. And within the *impure* Muslims, some even eat such wild animals during *bafatório*. *Bafatório* is known as the practice of drinking alcohol accompanied with bushmeat (usually some kind of NHP stew). Such practice is common amongst many Muslim respondents. While these argued that the NHP stew is consumed to evade the smell of alcohol, others (those describing themselves as *pure* Muslims) perceive it as “double sin”. *Pure* Muslims argue that the money earned via bushmeat (NHP, warthog or bush pig) is *dirty*. For them, living from that money will *pollute* households. However, several Muslims who stated that they did not eat NHP meat during the survey, later (during the interviews that focused on hunting) admitted consuming such species. Nevertheless, Muslims hunt mainly for commercial reasons since they are involved in the bushmeat trade.

Our data show that in many villages domestic animals are primarily eaten during important celebrations such as *toca-choros* (day and night long funeral ceremonies) or village celebrations. Wild animals are perceived as *usable* on a daily basis, while domestic animals are seen as *safety nets* for war times or famine. However, in cities (e.g. Bissau), eating domestic animals is more common than eating wild species. For instance, during specific periods of the year (e.g. Easter) the price of NHP meat is much higher than livestock meat, and thus becomes too pricey for most families to buy (Casanova, personal observation 2007).

In two of the 17 *tabancas* visited in the South of CFNP (Casanova 2009 and 2010, personal observation), 2 *professional* hunters (one from each *tabanca*) were spotted. These individuals did not have any rice plantation (though one did have a cashew field) and made a living from hunting. Such a situation is highly unusual since most people living in rural areas own some kind of subsistence crop(s). The fact that a significant part of our sample was Muslim did not confer any advantage for biodiversity conservation (mainly NHP). The profitable gain from bushmeat market is appealing to Muslims.

Bushmeat routes cross the country from the South (Tombali region) to the North. Bushmeat routes coincide with most of the main roads that lead to cities such as Quebo, Buba and the capital city, Bissau (Casanova & Sousa 2005, 2006 and 2007; Starin 2010). Bushmeat cadavers are transported in 3 different contexts: i) by car/van/truck which carry passengers and/or crops and where drivers are involved in the trade – vehicles transport coal, oranges, pineapples or other crops and carry bushmeat in hidden parts of the vehicles and under the main cargo; ii) by passenger vans or cars where drivers may not be aware that the passengers are carrying bushmeat since they are often

carried by *bideiras*, women who serve as intermediaries between hunters and buyers and iii) by people who are not frequently involved in the trade but who sometimes hunt and travel to Bissau and other cities to sell the carcasses and earn some money. In the latter case young adult males or teenagers may be involved in bushmeat selling. While hunting is a male activity, selling is more flexible, allowing for the participation of women as *bideiras*. Nonetheless, bushmeat is a predominantly male-based business. Women mainly cook the meat according to the traditional African gender roles (or act as intermediates within informal economy networks). When the main roads are being watched by policemen (from the Forestry Department or other governmental divisions) illegal traders drop their cargo directly to Bissau Port via sea. Bushmeat is sold in a *reserved* and *out of sight* way (when compared with livestock) but it is relatively easy to buy carcasses in one of the major Bissau markets (e.g. Chapa, among other markets – see Casanova & Sousa 2007).

Gazelles are the preferred wild animal to eat but NHP are also popular.

The political and military turmoil that the country has suffered since the liberation war (from the Portuguese colonialist government) in the 60's to the present may explain the need of maintaining a secure protein source (domestic animals) that provides nutrients only in special occasions of if war comes back again. In rural areas, while there is no war and there are no special celebrations, wild animals provide the necessary proteins. Civil wars, *coup d'états* or highly violent political assassinations of rivals are common in GB. The almost non-existence of the State is marked by a strong dependency for foreign aid, by the use of the country as a cocaine/drug platform (Ellis 2009, Felbab-Brown 2010) which acts as an intermediary for shipping prohibited substances to Europe, and, by the *bribe culture* well ensconced in the country (e.g. Ellis 2006, Temudo 2009a). As a result of such turmoil, domestic animals in rural areas are perceived as safety protein reservoirs. However, cash crops may also be perceived as *safety reservoirs* which, when under attack (crop-raiding by wildlife), must be defended. Animals that crop-raid are immediately perceived as having negative qualities (although these may be capitalized via bushmeat to provide economic feedback). Food security was the main concern of most respondents where aesthetic values of wildlife overlap with the preferred animals to eat: the gazelle, is, simultaneously the most *beautiful* animal and the preferred animal to eat. *Beautiful* was explained to respondents as something that is *attractive to the eye* but does not have to be good to eat. Still, the classification of animals seems to be built around principles such as food security and economic feedback (an Occidental and market economy vision). The fact that several domestic animals were also

perceived as *beautiful* (and edible) confirms such rational behind the local classification. Therefore, non edible wildlife is perceived as *ugly* (e.g. hyenas, chimpanzees, among other). Chimpanzees represent a contradiction to this line of thought, mainly due to their similarity to humans. Chimpanzees were perceived as the animal most similar to humans but also as the *ugliest* one. This is not to say that humans are ugly but that chimpanzees are perceived as imperfect (regarding humans) or almost perfect (since they are the most similar to humans). This notion is confirmed in another study where most respondents answered that, if they could not be humans, they would choose to be chimpanzees (Casanova 2008, Costa 2010).

As for resource sustainability, the strong dependence of natural resources inside CFNP may suppress a real acceptance of extinction: the dependency is so strong that some respondents can not imagine that wildlife and forests may not exist as this would deny their own existence (self-centred perspective). Respondents clearly stated that one of the reasons why forests would never disappear was because these provided the basic needs for their survival. Some of these respondents also saw the *forest* as something very variable [e.g. disturbed forest fragments or primary forests were both perceived as *forests* (the word *mato* was used)]. The scientific classification of forest is not as plastic as the local one. Scientifically, forests are classified into different types or categories but for locals these types did not exist as such. Implications of this for forest and wildlife conservation can be negative since some species can not easily survive in disturbed or too fragmented forests.

The idea of wildlife extinction appears to be more generally accepted than forest disappearance.

Our data also show that Occidental-based concepts such as *protected species* (or *protected areas*) may be wrongly perceived when introduced in different cultural contexts. The notion of *protection* is perceived by many as an approval given by the State to allow further exploitation of certain species/areas (without so many restrictions). According to the respondents, these species are not *protected from* humans but *by* humans for the benefit of people. Simplistic transpositions of concepts amongst very different cultural contexts such as these may have many negative impacts on biodiversity conservation. The State attributes the category of *protected* and the State is a category immediately below God (Temudo 2009a).

Cross-questioning confirmed that locals were aware of the concept of animal abundance. When asked if they used to see more animals in the past than in the present, most respondents said that in the past animals were more abundant.

However, the influence of God(s) in human lives also seems to be present in many answers. Respondents sometimes reply that somehow divine figure(s) created wildlife and therefore wildlife can only disappear via God(s).

Our results can not be generalized beyond the sample used. Multiphase sampling was a non random procedure which did not allow for extrapolations even within the entire CFNP. Furthermore, individuals and communities can not necessarily be considered as homogeneous categories with respect to their understanding, perceptions, expectations and behaviours towards biodiversity conservation, which could have implications for the success or failure of conservation programmes.

The extrapolations presented by some works (Ite 1996, Bollig and Schultez 1999, Hill 1998) may be incorrect from a methodological point of view since random sampling was not possible in many studies (or no information was provided regarding the target population, the sample type and the sample's representativeness). As such, the conclusions of a specific sample can not always be generalized for the rest of the population. There are standard protocols in any survey questionnaire used in social sciences (Sampieri et al 2007), which are not followed by many authors dedicated to the human-non human interface. General trends must be used with precaution (or taken with a grain of salt). Researchers face several difficulties when conducting social surveys in Africa. They battle with language barriers, cultural differences between themselves and local people, nomadicism, a lack of reliable census information, transport and other logistic concerns and many other issues. Some of these difficulties will naturally affect the methods (and techniques) used by researchers.

5. FINAL REMARKS

Perceptions and attitudes are good indicators of behaviours (Ajzen and Peterson 1988, Rokeach 1966), which ultimately will determine biodiversity sustainability (Davies-Case 2001, Lee 2010).

Traditional perceptions of nature and wildlife in Africa have been exposed to the erosion of the globalization process, to market economy values (Kuriyan 2004, Casanova 2008) to centuries of religious intervention and thought *orientation* (Harrison 1988; Gonçalves 1958, 1961; Mota 1954; Péliissier 1989). Religious affiliation is thus of great importance when considering perceptions of wildlife; religion affects the way people perceive other animals (Browne-Núñez & Jonker 2008, Hill 2004, Ite 1996, Manfredo and Dayer 2004, Noss and Cuéllar 2001, Sekhar 2003).

Local beliefs and practices towards wildlife are changing. For some (e.g. Soto, Munthali and Breen 2002) acknowledging the fragility of certain local

practices and changing behaviours may be decisive for conservation. These argue that foreign intervention is needed (Schaller 2002).

Human communities have been adopting environmental friendly practices across time with both social and ecological ecosystem dimensions evolving in a balanced way¹⁴ (Anderson 1996; Blackburn and Anderson 1993; Elisens 2000; Gadgil and Berkes 1991; Gadgil, Herman and Reddy 1998; Turner 1999). Local taboos (Colding and Folke 1997, 2001), environmental-friendly practices, forest-friendly traditional management systems and other phenomenon are not new and may be considered as conservation tools since they play an important role in sustainability (Casanova 2008). Whether such phenomenon will resist the changes provoked by globalization and the market philosophy is subject to debate, since traditional beliefs are not immune to external influences. Resilience to western-like values such as the market economy in the way livelihoods sustain themselves is still to be seen. In fact, traditional societies are suffering the erosion of destructive forces (e.g. market economy and globalization via the presence of NGOs with the *traditional* or *new conservation* speech, the State institutions and various other enculturation agents and organizations). In narratives (*traditional* and *new conservation*), wildlife and forests are threatened by extinction being the *crisis* context always present (Temudo 2009a). Along with such narrative, comes the free market speech to *regulate* the use of ecosystems and its *services*. Nevertheless, there is little argument against the fact that the forests of the world (and the wildlife they sustain) are declining. The main debatable point seems to be the rate or intensity of this decline. The ecosystems that have supported the earth's diverse and complex social systems are facing unprecedented changes (Garibaldi and Turner 2004). Some authors (e.g. Schaller 2002) argue that local control over resources alone will not assure sustainability and that communities need technical assistance to determine biological limits to harvesting resources and for monitoring and managing such resources (op. cit.). This is a rather interventionist (named by some as "neo-colonialist") perspective. Others argue that local communities must be left alone, without any kind of interference.

The support of national parks by local people comes from the perception of costs and benefits against the backdrop of social, political, cultural and economic considerations (Ite 1996, Freese 1998). The protection of biodiversity is seen within a global market economy framework (Freese 1998) where everything is

¹⁴ See also Temudo (2009a) that argues that was the case of the Nalu people and their natural resource management system.

associated to costs and benefits. Guinea-Bissau does not seem to be exempt to such influence. This is a time of change for forests, wildlife and for forest communities.

Acknowledgments

The authors would formally like to thank to IBAP, AD, *Alacabum* from Madina de Cantanhez and to others who were important during and/or after data collection (Sónia Frias, Alexandra Serangonha, Ana Costa, André Barata, Rui Sá and Pastor Américo and Sílvia). The authors would also like to thank to Joana Roque de Pinho and Michelle Klailova for the first comments on the manuscript and for feedback provided. During data collecting the authors were supported by *Fundação para a Ciência e Tecnologia* Research and Development Projects POCI/ANT/57434/2004 and PTDC/CS/ANT1099184/2008.

REFERENCES

- Abel, T. and JR. Stepp 2003. A New Ecosystems Ecology for Anthropology. *Conservation Ecology*, 7 (3):12 [Online] URL:<http://www.consecol.org/vol7/iss3/art12>
- Agrawal, A. 1995. Population pressure = forest degradation: An oversimplistic equation? *Unasylva* 181(46):50-58.
- Agrawal, A. 1996. The community vs. the markets and the state: Forest use in Uttarakhand in the Indian Himalayas, *Journal of Agricultural and Environmental Ethics* 9(1):1-15.
- Ajzen, I. and GL. Peterson 1988. Contingent value measurement: the price of everything and the value of nothing. In Peterson, GL, BL Driver and R Gregory (Eds.), *Amenity Resource Valuation: Integrating Economics with Other Disciplines*. Venture: State College. Pp. 65-76.
- Amador, R.; C. Casanova and PC. Lee 2012. Ethnic Speeches on Non-Human Primate Bushmeat at Lagoas de Cufada Natural Park (LCNP), Guinea-Bissau, *Folia Primatologica*, Abstracts of the 4th Congress of the European Federation for Primatology and 3rd Iberian Primatological Congress, Almada, Portugal, September 14–17, 2011, Editor: Casanova, C.; S. Sousa and F. Peléaz, Lisboa, Portugal - DOI: 10.1159/000337909; 39.
- Anderson, MK. 1996. Tending the wilderness. *Restoration and Management Notes*, 14 (2):154-66.
- Armitage, DR. 2003. Traditional agroecological knowledge, adaptive management and the socio-politics of conservation in Central Sulawesi, Indonesia. *Environmental Conservation* 30:79–90.
- Aslin, HJ. and DH. Bennett 2000. Wildlife and world views: Australian attitudes toward wildlife, *Human Dimensions of Wildlife*, 5(2):15-35.
- Barrow, E.; P. Bergin; M. Infield and P. Lembuya 1995a. Community conservation – Lessons from benefit sharing in East Africa. In Bissonette and Krausman eds. *Integrating People and Wildlife for a Sustainable Future*. Maryland: The wildlife Society.

- Barrow, E.;** P. Bergin; M. Infield and P. Lembuya 1995b. The peoples' voice: partnership and community conservation. In Bissonette and Krausman eds. *Integrating People and Wildlife for a Sustainable Future*. Maryland: The Wildlife Society.
- Barracough, S.** and KB. Ghimire 1996. Deforestation in Tanzania: beyond simplistic generalizations, *Ecologist*, 26(3):126-35.
- Bassi, M.** 2003. Enhancing equity in the relationship between protected areas and local communities in the context of global change – Horn of Africa and Kenya. TILCEPA report. IUCN/CEESP.
- Bauer, H.** 2003. Local perceptions of Waza National Park, northern Cameroon, *Environmental Conservation*, 30:175-181.
- Blackburn, TC.** and K. Anderson 1993. Before the wilderness: environmental management by native Californians. Menlo Park, California: Ballena Press.
- Becker, CD.** and K. Ghimire. 2003. Synergy between traditional ecological knowledge and conservation science supports forest preservation in Ecuador. *Conservation Ecology* 8(1):1. [Online] URL: <http://www.ecologyandsociety.org/vol8/iss1/art1/>
- Bennett, EL.** and JG. Robinson 2002. Hunting of wildlife in Tropical Forests: Implications for Biodiversity and Forest People. Washington DC: The World Bank.
- Berkes, F, J. Colding** and C. Folke. 2000. Rediscovery of traditional ecological knowledge as adaptive management, *Ecological Applications*, 10:1251-1262.
- Bolig, MI.** and A. Schultez 1999. Environmental Change and Partoral Perceptions: Degradation and Indigenous Knowledge in Two African Partoral Communities, *Human Ecology*, 27(3):493-514.
- Brickington, D.** and J. Igoe 2007. Eviction for Conservation, *Conservation and Society*, 4(3):424-470.
- Brohman, J.** and J. Brohman. 1961. *Popular development: rethinking the theory and practice of development*. Cambridge Mass, USA: Blackwell.
- Brown, K.** 2003. Three challenges for a real people-centred conservation, *Global Ecology and Biogeography*, 12:89–92.
- Browne-Núñez, C.** & SA. Jonker 2008. Attitudes Toward Wildlife and Conservation Across Africa: A Review of Survey Research, *Human Dimensions of Wildlife*, 13(1):47-70.
- Campbell, LM.** 2000. Human need in rural developing areas: perceptions if wildlife conservation experts, *Canadian Geographer*, 44(2):196-81.
- Campbell, LM.** 2002. Conservation Narratives in Costa Rica: Conflict and Co-existence, *Development and Change*, 33:29-36.
- Cardoso, C.** 1996. Classe Política e Transição Democrática na Guiné-Bissau. In Koudawo, F and PK. Mendy (Eds.). *Pluralismo Político na Guiné-Bissau: Uma Transição em Curso*. Bissau: INEP.
- Casanova, C.** e C. Sousa. 2005. *Relatório de Missão Distribuição das Comunidades de Chimpanzés (Pan troglodytes verus) na Região Costeira da República da Guiné-Bissau e a*

sua Relação com as Comunidades Humanas Locais. Direcção-Geral de Florestas e Caça e Ministério da Agricultura e Desenvolvimento Rural.

Casanova, C. e C. Sousa. 2006. *Relatório de Missão Distribuição das Comunidades de Chimpanzés (Pan troglodytes verus) na Região Costeira da República da Guiné-Bissau e a sua Relação com as Comunidades Humanas Locais*. Ministério da Agricultura e Desenvolvimento Rural, Instituto da Biodiversidade e das Áreas Protegidas (IBAP), Direcção-Geral de Florestas e Caça, Direcção-Geral do Ambiente, IUCN e AD.

Casanova, C. e C. Sousa. 2008. *Relatório de Missão Distribuição das Comunidades de Chimpanzés (Pan troglodytes verus), Cólombos Vermelhos (Procolobus badius temminckii), Cólombos brancos e negros (Procolobus polykomos) na República da Guiné-Bissau e a sua Relação com as Comunidades Humanas Locais*. Ministério da Agricultura e Desenvolvimento Rural, Instituto da Biodiversidade e das Áreas Protegidas (IBAP), Direcção-Geral de Florestas e Caça, Direcção-Geral do Ambiente e AD.

Casanova, C. 2008. Viagem ao Lugar do «Outro», In Frias, S. (Ed.). *Etnografia e Emoções*. Lisboa: ISCSP/UTL. Pp. 19-33.

Casanova, C. 2012. O papel de Mendes Côrrea enquanto referência na Antropologia Biológica em Portugal: Caminhos e percursos. In Martins, A. (org.) - *A. E. MENDES CÔRREA (1888-1960), entre a ciência, a docência e a política*. Lisboa: ACD Editores. Pp. 85-127.

Costa, S. 2010. Social Perceptions of Nonhumans in Tombali (Guinea-Bissau, West Africa): a contribution to chimpanzee (*Pan troglodytes verus*) conservation. Department of Psychology, University of Stirling (PhD Thesis).

Castree, N. 2008. Neoliberalizing Nature: The Logics of deregulation and re-regulation, *Environment and Planning*, 40(1):131-152.

Cleaver, K. 1992. Deforestation in the Western and Central African Forest: the agricultural and demographic causes, and some solutions. In Cleaver, K.; M. Munashighe, M. Dyson, N. Egle, A. Peuker and F. Wencelius (Eds.), *Conservation of West and Central Africa's Rainforests*, Environment Paper nº 1. Washington DC: World Bank. Pp. 65-78.

Colding, J. and C. Folke 1997. The relations among threatened species, their protection and taboos. *Conservation Ecology* [on line] 1 (1): 6. (URL: <http://www.consecol.org/vol1/iss1/art6>)

Colding, J. and C. Folke 2001. Social taboos: "Invisible" System of local resource management and biological conservation, *Ecological Applications*, 11(2):584-600.

D'Almada, A. A. 1594. *Tratado Breve dos Rios de Guiné do Cabo-Verde; Desde o Rio de Sanagá até aos Baixos de Stª Ana; de todas as Nações de Negros que há na dita Costa, e de seus Costumes, Armas, Trajes, Juramentos e Guerras*. Lisboa: Oficina Gráfica Limitada.

Davis, A. and J.R. Wagner. 2003. Who knows? On the importance of identifying experts when researching local ecological knowledge, *Human Ecology* 31:463-489.

- Davis-Case**, DA. 2001. The Reflective Practitioner: Learning and Teaching in Community-based Forest Management, *Conservation Ecology* 5(2):15.
- Dias**, J. (1956). *Minorias étnicas nas províncias ultramarinas*. Lisboa: Centro de Estudos Políticos e Sociais (Relatório confidencial).
- Dietz**, T.; E. Ostrom and PC. Stern 2003. The struggle to govern the commons. *Science*, 302:1907–12.
- Donovan**, D. and R. Puri. 2004. Learning from traditional knowledge of non-timber forest products: Penan Benalui and the autecology of *Aquilaria* in Indonesian Borneo. *Ecology and Society* 9(3):3. [Online] URL: <http://www.ecologyandsociety.org/vol9/iss3/art3/>
- Dougherty**, EM.; DC. Fulton and DH. Anderson. 2003. The Influence of Gender on the Relationship Between Wildlife Value Orientations, Beliefs, and the Acceptability of Lethal Deer Control in Cuyahoga Valley National Park, *Society and Natural Resources*, 16(7):603–623.
- Dowie**, M. 2005. Conservation Refugees: when protecting nature means kicking people out, *Orion*, 1–12.
- Ellis**, S. 2006. The Roots of African Corruption, *Current History*, 203–208.
- Ellis**, S. 2009. West Africa's International Drug Trade, *African Affairs*, 108(431):171–196.
- Fabricius**, C. and E. Koch 2004. *Rights, resources and rural development: community-based natural resource management in Southern Africa*. London: Earthscan.
- Fairhead**, J. and M. Leach 1995. False Forest History, Complicit Social Analysis: Rethinking Some West African Environmental Narratives, *World Development*, 23(6):1023–1035.
- Felbab-Brown**, V. 2010. The West African Drug Trade in Context of the Region's Illicit Economies and Poor Governance. Presentation to Conference on Drug Trafficking in West Africa, Arlington, VA, October 14, 2010 [Online] URL: http://www.brookings-tsinghua.cn/-/media/Files/rc/speeches/2010/1014_africa_drug_trade_felbabbrown/1014_africa_drug_trade_felbabbrown.pdf
- Fletcher**, R. 2006. Neoliberal Environmentalism: Towards a Poststructuralist Political Ecology of Conservation Debate, *Conservation and Society*, 8(3):171–181.
- Folke**, C. 2004. Traditional knowledge in social–ecological systems. *Ecology and Society*, 9(3):7. [online] URL: <http://www.ecologyandsociety.org/vol9/iss3/art7/>
- Fortmann**, L. and C. Nihra 1992. *Local management of trees and woodlands Resources in Zimbabwe: A tenurial Niche Approach* (OFI Occasional Paper No. 43, Oxford Forestry Institute - OFI, UK).
- Freese**, C. (compiler). 1996. *The commercial, consumptive use of wild species: managing it for the benefit of biodiversity*. Washington: WWF-US; Gland: Switzerland: WWF International. 60 pp.
- Freese**, CH. 1998. *Wild Species as Commodities. Managing Markets and Ecosystems for Sustainability*. Washington: Island Press.

- Gadgil, M.** and F. Berkes 1991. Traditional resource management systems, *Resource Management and Optimization*, 8:127-41.
- Gadgil, M.**; NS. Heman and BM. Reddy 1998. People, refugia and resilience. In Berkes, F. and C. Folke (Eds.). *Linking social and ecological systems: management practices and social mechanisms for building resilience*. Cambridge: Cambridge University Press. Pp.:30-47.
- Gadgil M.**, PR. Seshagiri Rao, G. Utkarsh, P. Pramod and A. Chatre 2000. New meanings for old knowledge: the people's biodiversity registers programme, *Ecological Applications*, 10:1307-1317.
- Garibaldi, A.** and N. Turner 2004. Cultural Keystone Species: Implications for Ecological Conservation and Restoration. *Ecology and Society*, 9(3):1.
- Groffman, PM.** and ML. Pace 1998. Synthesis: what kind of a discipline is this anyhow? In Pace, ML. and PM. Groffman (Eds.) *Successes, Limitations, and Frontiers in Ecosystem Science*. New York: Springer-Verlag. Pp.:437-481.
- Gillingham, S.** and PC. Lee 2003. People and protected areas: a study of local perceptions of wildlife crop-damage conflict in an area bordering the Selous Game Reserve, Tanzania, *Oryx*, 37: 316-325.
- Gonçalves, JJ.** 1958. *O mundo árabo-islâmico e o ultramar português*. Lisboa: Ministério do Ultramar – Junta de Investigações do Ultramar, Centro de Estudos Políticos e Sociais.
- Gonçalves, JJ.** 1961. *O islamismo na Guiné Portuguesa (Ensaio sociomissionológico)*. Lisboa: Agência Geral do Ultramar.
- Hackel, JD.** 1999. Community conservation and the future of Africa's wildlife, *Conservation Biology*, 13(4):726-734.
- Hill, CM.** 1998. Conflicting attitudes towards elephants around the Budongo Forest Reserve, Uganda, *Environmental Conservation*, 25(3):244-250.
- Hill, CM.** 2004. Farmers' Perspectives of Conflict at the Wildlife–Agriculture Boundary: Some Lessons Learned from African Subsistence Farmers, *Human Dimensions of Wildlife* (9)4:279-28.
- Infield, M.** and A. Namara 2001. Community attitudes and behaviour towards conservation: an assessment of a community conservation programme around Lake Mburo National Park, Uganda, *Oryx*, 35(1):48-60.
- Harrison, C.** 1988. *France and Islam in West Africa, 1860-1960*. Cambridge: Cambridge University Press.
- Hoben, A.** 1996. The cultural construction of environmental policy: paradigms and politics in Ethiopia, In M Leach, M and R Mearns (Eds.) *The Lie of the Land: Challenging Received Wisdom about the African Environment*. Oxford: The International African Institute. Pp.186-208.
- Hockings KJ,** Sousa C. 2012. Differential utilisation of cashew - a low-conflict crop - by sympatric humans and chimpanzees, *Oryx* 46(3):375-381.

INEP/INEC, 2007. *Recenseamento e Estudo Sócio-económico e Ambiental das Áreas Protegidas*. Bissau: INEP e INEC.

Igoe, J. and D. Brockington 2007. Neoliberal conservation: a brief introduction, *Conservation and Society*, 5(4):432-449.

Ite, UE. 1996. Community perceptions of the Cross River National Park, Nigeria, *Environmental Conservation*, 23:351-57.

Kellert, SR., JN. Mehta, SA. Ebbin and LL. Lichtenfeld 2000. Community natural resource management: promise, rhetoric, and reality, *Society and Natural Resources* 13:705-715.

Kiss, A. 1990. Living with wildlife – Wildlife Resource Management with local participation in Africa. World Bank Technical paper #130. Africa Technical Department Series.

Kuriyan, R. 2004. Linking local perceptions of elephants and conservation: Samburu pastoralists in northern Kenya, *Breslauer Symposium on Natural Resource Issues in Africa* (Breslauer Symposium on Natural Resource Issues in Africa, Center for African Studies, UC). [Online] URL: <http://escholarship.org/uc/item/1wf778kk>

Lee, PC. 2010. Sharing Space: can Ethnoprimatology Contribute to the Survival of Nonhuman Primates in Human-Dominated Landscapes? *American Journal of Primatology*, 72(10):925-931.

Lee, PC. and MD. Graham. 2006. African elephants *Loxodonta africana* and human-elephant interactions: implications for conservation, *International Zoo Yearbook*, 40(1):9-19.

Lewis, DM.; A. Mwenya and GB. Kaweche 1990. African solutions to wildlife problems in Africa: Insights from a community-based project in Zambia. *Unasylva*, 161 (41). FAO-Rom.

Levin, SA. 1998. Ecosystems and the biosphere as complex adaptive systems, *Ecosystems* 1:431-36.

Little, P. 1994. The link between local participation and improved conservation: a review of issues and experiences. In Western, D and R Wrights (Eds.), *Natural Connections: Perspectives in Community-Based Conservation*, Washington: Island Press. pp.: 347-372.

Lundy, BD. 2012. Ethnic encounters and everyday economics in Kassumba, Guinea-Bissau, *Ethnopolitics*, 1-20.

MacDonald, KI. 2003. Community-based Conservation: a Reflection on History. IUCN/CEESP; Gland. [Online] URL: <http://www.iucn.org/themes/ceesp/Publications/TILCEPA/CCA-KMacDonald.pdf>

Manfredo, MJ. & AA. Dayer 2004. Concepts for Exploring the Social Aspects of Human-Wildlife Conflict in a Global Context, *Human Dimensions of Wildlife*, 9(4):1-20.

McKean, MA. 2000. Common Property: What is it, What is it good for, and What Makes it Work? In Gibson, CC.; MA. McKean & E. Ostrom (Eds.), *People and forests: communities, institutions, and governance* Cambridge, MA: MIT Press. Pp. 1-26.

- Miller, KK.** and TK. McGee 2000. Sex differences in values and knowledge of wildlife in Victoria, Australia, *Human Dimensions of Wildlife*, 5(2):54-68.
- Minnis, P.** and W. Elisens (eds.) 2000. *Biodiversity and native North American*. Oklahoma: University of Oklahoma Press.
- Moller, H.;** F. Berkes, PO. Lyver and M Kislalioglu. 2004. Combining science and traditional ecological knowledge: monitoring populations for co-management. *Ecology and Society* 9(3):2. [Online] URL: <http://www.ecologyandsociety.org/vol9/iss3/art2/>
- Mota, AT.** 1954. *Guiné Portuguesa* (Vol. 1). Lisboa: Agência Geral do Ultramar.
- Nelson, J.** and N. Gami 2003. Enhancing equity in the relationship between protected areas and indigenous and local communities in Central Africa, in the context of global change. TILCEPA report. [On line] URL:http://www.iucn.org/themes/ceesp/Wkg_grp/TILCEPA/community.htm.
- Newmark, WD.** and JL. Hough 2000. Conserving wildlife in Africa: integrated conservation and development projects and beyond, *Bioscience* 50, 585-92.
- Noss, AJ.** and RL. Cuéllar. 2001. Community attitudes towards wildlife management in the Bolivian Chaco, *Oryx*, 35(4)292-300.
- Oba, G.** and LM. Kaitira. 2006. Herder knowledge of landscape assessments in arid rangelands in northern Tanzania, *Journal of Arid Environments*, 66:168-186.
- Oba, G.** and DG. Kotile. 2001. Assessments of Landscape Level Degradation in Southern Ethiopia: Pastoralists vs. Ecologists, *Land Degradation and Development*
- Ostrom, E.** 2000. Reformulating the commons. *Swiss Political Science Review* 6(1): 29-52.
- Pélissier, R.** 1989. História da Guiné: Portugueses e Africanos na Senegâmbia, 1841-1936. Lisboa: Editorial Estampa (2 volumes).
- Pimbert, MP.** and JN. Pretty 1997. Diversity and sustainability in community-based conservation. UNESCO – IIPA. Paper for the UNESCO – IIPA. regional workshop on community-based conservation.
- Reiner, F.** e P. Simões 1999. *Mamíferos Selvagens da Guiné-Bissau*. Lisboa: Projecto Delfim – Centro Português para o Estudo dos Mamíferos Marinheiros.
- Robertson, SA.** and WRQ. Luke 1993. Kenya Coastal Forests: the report of the NMK/WWF Coast Forest Survey. WWF Project 3256, Coast Forest Status, Conservation and Management. Kenya: WWF.
- Roe, EM.** 1991. Development narratives or making the best of blueprint development, *World Development*, 19:287-300.
- Roe, D.;** J. Mayers; M. Grieg-Gran; A. Kothari; C. Fabricius and R. Hughes 2000. Evaluating Eden: Exploring the myths and realities of community-based wildlife management. *Evaluating Eden Series*, 9. IIED.
- Rokeack, M.** 1966. Attitude change and behavioural change, *Public Opinion Quarterly*, 30(4):529-550.
- Roque de Pinho, J.** 2009. “Staying together”: People-wildlife relationships in a pastoral

society in transition, Amboseli ecosystem, southern Kenya. Ph.D., Colorado State University, Fort Collins.

Sarfo-Mensah, P. and W. Oduro 2010. Changes in Beliefs and Perceptions about Natural Environment in the Forest-Savanna Transitional Zone of Ghana: The Influence of Religion. *Nota di Lavoro* 08.2010. *Global Challenges Series*, Otavianno, GIP (Eds.). Pp.1-21 [Online] URL: <http://www.feem.it/userfiles/attach/201023103594NDL2010-008.pdf>

Schaller, GB. 2000. Foreword. In Robinson, JG and L Elisabeth (Eds.) *Hunting for sustainability in Tropical Rainforests*. New York: Columbia University Press.

Sekhar, NU. 2003. Local people's attitudes towards conservation and wildlife tourism around Sariska Tiger Reserve, India, *Journal of Environmental Management*, 69(4):339-347.

Scoones, L. 1999. New ecology and the social sciences: what prospects for a fruitful engagement? *Annual Review of Anthropology*, 28:479-507.

Sheridan, MJ. and C. Nyamweru (Eds.) 2008. *African Sacred Groves: Ecological Dynamic and Social Change*. Athens: Ohio University Press.

Siegel & Castellan 1988. *Nonparametric Statistics for The Behavioral Sciences*. New-York: McGraw-Hill Humanities/Social Sciences.

Simão, A. et al. 2004. Identificação das Futuras Zonas de Conservação da Área Protegida Transfronteiriça da Guiné – Guiné-Bissau. Bissau, Ministério de Agricultura e Desenvolvimento Rural, UICN.

Soto, B.; SM. Munthali and C. Breen 2001. Perceptions of Forestry and Wildlife Policy by local Communities living in the Maputo Elephant Reserve, Mozambique, *Biodiversity and Conservation*, 10:1723-1738.

Starin, D. 2010. Revealed: How Corruption and Deforestation fuel Horrific Trade in West-African Primates, *The Ecologist*, 16:7-7.

Temudo, MP. 2009a. A narrativa da degradação ambiental no Sul da Guiné-Bissau: uma desconstrução etnográfica, *Etnográfica*, 13(2): 237-264.

Temudo, MP. 2009b. From the Margins of the State to the Presidential Palace: The Balanta Case in Guinea-Bissau, *African Studies Review*, 52(2):47-67

Temudo, MP. 2011. Planting knowledge, Harvesting Agro-Biodiversity: A Case Study of Southern Guinea-Bissau Rice Farming, *Human Ecology*, 39(3):309-321.

Turner, NJ. 1999. "Time to burn": traditional use of fire to enhance resource production by Aboriginal peoples in British Columbia. In Boyd, R (Ed.) *Indians, fire and the land in the Pacific Northwest*, Oregon: Oregon State University Press. Pp.:185-218.

van Gent, PAM. and HR. Ukkerman 1993. The Balanta rice farming system in Guinea-Bissau. In Dent, D. and M. van Mensvoort (Eds.), *Selected papers of the Ho Chi Minh City Symposium on Acid Sulphate Soils*, Wageningen: ILRI. Pp. 103-112.

Vogl, KA.; JC. Gordon; JP. Wargo; DJ. Vogl; H. Asbjornsen, PA. Palmiotto; HJ. Clark; JL. O'Hara; WS. Keeton, T. Patel-Weynand and E. Witten (Eds.) 1997. *Ecosystems: Balancing Science with Management*. New York: Springer-Verlag.

- Western, D.** and **R. Wright** (Eds.) 1994. *Natural connections: perspectives in community-based conservation*. Washington: Island Press.
- White L.** 1967. The Historical Roots of Our Ecologic Crisis. *Science*, 155:1203-1207.
- Zeba, S.** 1988. Community wildlife management in West Africa – a regional review. IIED – *Evaluating Eden Series*. Working paper #9. IIED.
- Zinn, HC.** and **CL. Pierce** 2002. Values, gender, and concern about potentially dangerous wildlife, *Environment and Behaviour*, 34(2):239-256.

A GRANDE SAGA WOLLEMI: ENTRE A PRESERVAÇÃO DO GENOMA E A CONSERVAÇÃO CONSUMISTA¹

Katja Neves

*Professora Associada com Agregação
Departamento de Sociologia e Antropologia
Universidade de Concordia
1455 DeMaisonneuve Blvd West
Montreal Quebec H3G 1M8
Canadá
knevesgr@alcor.concordia.ca*

RESUMO

Este artigo explora a história da descoberta e “recuperação” do Pinheiro Wollemi (Wollemi Pine) como argumento para uma discussão crítica sobre pressupostos crescentemente persistentes na conservação da biodiversidade que informam, promovem e legitimam o que desigmo de conservação consumista. Este artigo questiona em particular os seguintes pressupostos: 1) que a biodiversidade é redutível à biodiversidade genética/genómica; 2) que todos os genomas são igualmente importantes – incluindo organismos pré-históricos e geneticamente modificados – que todos devem ser preservados devido à sua utilização potencial pela humanidade (presente ou futura); 3) que a melhor forma de assegurar a conservação da biodiversidade é estabelecer uma correspondência estreita entre o seu valor ecológico e o seu valor de mercado em termos capitalistas. Ao abordar estes pressupostos, irei demonstrar neste artigo como, em última análise, a conservação da natureza pode ser enredada numa matriz crescentemente dominante que não apenas confunde valor ecológico com valor de mercado, como confunde também consumo com conservação. Este facto é particularmente preocupante para os antropólogos ambientais porque promove uma lógica de conservação neoliberal em prejuízo de entendimentos mais holísticos e complexos da relação entre diversidade de genoma, processos de ecossistemas e sustentabilidade.

Palavras-chave: conservação da biodiversidade; conservação consumista; neo-liberalismo; enologia; Pinheiro Wollemi (Wollemi Pine).

¹ I am extremely grateful to my sister, Debbie Neves, for having done a superb job in translating this article from its original English version. Many thanks also to my good friend Fafael Agostinho for proof-reading the translation.

1. INTRODUÇÃO

Durante uma visita aos Jardins Botânicos Reais (Royal Botanical Gardens) no início da Primavera de 2008, observei que uma área na estufa principal dos Jardins atraía um número considerável de visitantes². Dado o meu interesse académico no potencial educativo dos jardins botânicos (Neves, a publicar), decidi seguir a multidão para descobrir qual era a atracção. No início fiquei confusa. Tudo o que vi foram representações em plástico de alguns seismosauros – ou qualquer outro tipo de herbívoro Jurássico que supostamente representavam – e algumas plantas do género Pinheiro. Nenhuma parecia particularmente notável, muito menos capaz de atrair tamanha multidão.

Contudo, após avançar mais alguns passos, notei que havia *uma* planta encarcerada atrás de grossas barras de ferro. A planta em si não me parecia particularmente interessante, mas o facto de necessitar de estar aprisionada em segurança longe do público estimulou a minha curiosidade. Seria esta uma perigosa planta carnívora que ali repousava pronta para atacar os insuspeitos visitantes dos Jardins? Talvez fosse venenosa, infestada com algum químico natural altamente letal? A curiosidade fez-me olhar mais de perto. Informação na parede indicava “Pinheiro Wollemi: A Árvore que o Tempo Esqueceu”. Outro sinal dizia: apresentado Pela Turkstra Lumber (Madeiras Turkstra) “Sempre ao Nível” www.turkstralumber.com. Por esta altura fiquei verdadeiramente intrigada. Seria possível que uma empresa madeireira, uma das maiores indústrias de construção em madeira do sul de Ontário (Canadá), fosse o patrocinador desta árvore de aspecto pobre e humilde? Tenho observado inúmeros tipos de patrocínios empresariais no contexto da minha pesquisa sobre conservação ambiental, mas este parecia-me particularmente sinistro. Uma indústria madeireira a patrocinar uma árvore rara do período Jurássico... Na minha mente era como ter um navio Japonês de caça à baleia como o orgulhoso patrocinador do *Free Willy*.

E todavia, no contemporâneo mundo do neoliberal, a distinção entre conservação, negócio empresarial e consumo está a tornar-se cada vez mais indefinida (Igoe e Brockington 2007; Igoe e Croucher 2007; Neves 2008a; O'Connor 1988). Para constatar este facto, basta uma rápida observação às mais conhecidas Organizações Não Governamentais Ambientais (ONG-A) a nível mundial. A Conservation International (CI), de acordo com informações do seu sítio Web, associou-se à “Wal-Mart para garantir que a linha de jóias Love Earth, disponível nas suas lojas de retalho, seja localizável desde a fonte até à loja”³.

² Com efeito, devo esta “descoberta” ao meu marido, Sancho Neves-Graca, que tinha vagueado nessa direcção e chamou a minha atenção para a realidade comercializada da recuperação do Pinheiro Wollemi.

³ <http://www.conservation.org/Pages/default.aspx> A 17 de Julho de 2008

Ao fazê-lo, a CI está a publicitar uma empresa que tem notoriamente um mau historial entre ambientalistas e defensores de justiça social. Assim, a CI participa na “limpeza verde” da Wal-Mart. A CI deverá fazê-lo em troca de algum tipo de benefício, embora tal não seja abordado no sítio Web da CI ⁴. Por sua vez, o World Wildlife Fund (WWF) trabalha com empresas como a Cannon Europa, Coca-Cola, HP, IKEA, Nokia Siemens Networks, e Ogilvy ⁵. O International Fund for Animal Welfare (IFAW) tem parcerias com negócios como a Asian Tigers (um grupo de companhias de mudanças no Extremo Oriente), a Hyannis Whale Watcher Cruises, a Fundação Schad (da Husky Injection Molding Systems – um fabricante de plásticos), e a Tugboat Enterprises (software) ⁶. A vasta lista de ONG-As a aceitar fundos através de patrocínios empresariais continua a crescer na medida em que estas parcerias são cada vez mais comuns. Esta é a realidade do dilema neoliberal, em que os governos já não dispõem de meios para custear a conservação. Neste contexto, os fundos de filantropias e empresas tornaram-se indispensáveis.

Existem muitos problemas decorrentes da atenuação de fronteiras entre conservação e iniciativas capitalistas. Em primeiro lugar, coloca as ONG-As e os governos numa posição de terem de atender aos objectivos de conservação e, simultaneamente, aos interesses das empresas que os financiam. Não é surpreendente que os objectivos de conservação sejam frequentemente incompatíveis com os interesses empresariais. Em segundo lugar, tais parcerias promovem a ideia de que o consumo pode ser um modo essencialmente benéfico de conservação. À medida que este axioma ideológico se naturaliza ao ponto de parecer ser uma verdade auto-evidente (Bourdieu 1977), corrói o potencial que as ONG-As possuem para uma abordagem mais crítica aos negócios capitalistas. Constatei ser este o caso, por exemplo, com a promoção acrítica da IFAW ao negócio de observação de baleias como se todos os negócios de observação de baleias fossem igualmente favoráveis de uma perspectiva ecológica – o que não é verdadeiro (Neves 2008b).

A saga do Pinheiro Wollemi conta uma história semelhante a respeito da atenuação de fronteiras entre conservação e consumismo. A conservação desta espécie, e de todo este género, é agora prosseguida através da venda desta planta como um produto de massas a nível global. O discurso que envolve esta iniciativa rentável é que, ao comprar esta planta, os consumidores estão

⁴ Conservation International tem muitos outros patrocínios empresariais, incluindo: British Petroleum (BP); ChevronTexaco, Shell Mitsubishi, United Airlines, e Starbucks. Ver <http://www.conservation.org/discover/partnership/corporate/Pages/default.aspx> A 17 de Julho de 2008.

⁵ http://www.panda.org/about_wwf/how_we_work/businesses/businesses_we_work_with/ways_business/conservation_partner/index.cfm A 17 de Julho de 2008.

⁶ <http://www.ifaw.org/ifaw/general/default.aspx?oid=68243> A 17 de Julho de 2008.

a contribuir para a recuperação de espécies quase extintas. O discurso é, para além disso, impregnado com a ideia de que, ao fazê-lo, as pessoas estão a investir num genoma que poderá eventualmente conter a cura para o cancro, entre muitas outras aplicações potenciais ainda desconhecidos a nível médico, científico e comercial.

São diversos os problemas que tal discurso coloca aos antropólogos ambientais. O Wollemi é protegido sob a bandeira da conservação ambiental por iniciativa do Governo Australiano. O discurso dominante sobre o valor do Wollemi reflecte um entendimento muito limitado do que constitui a biodiversidade e do papel que esta planta pode ter na sua promoção. A estratégia de recuperação do Wollemi promove um entendimento ecologicamente descontextualizado dos genomas, através do qual todo o género Wollemi é apresentada em termos de um prospectivo valor biológico que poderá ter num mercado futuro. Além de perpetuar uma ideologia capitalista de conservação, as plantas Wollemi são agora introduzidas em ecossistemas em todo o mundo, sem qualquer consideração sobre potenciais efeitos nocivos que tal possa ter em ecossistemas onde esta planta não é endémica há pelo menos 60 milhões de anos, se alguma vez o foi. Apesar do Wollemi parecer uma planta inofensiva, não foram efectuados quaisquer estudos para confirmar o seu carácter inofensivo em ecossistemas exteriores. Tudo isto é particularmente preocupante quando tal estratégia é baseada na existência de um suposto acordo entre biólogos sobre o que constitui a biodiversidade. Tal acordo está longe de existir. Assim, parece que um papel crítico que os antropólogos ambientais podem e devem desempenhar neste contexto é revelar os modos através dos quais uma perspectiva da biodiversidade entre muitas alternativas possíveis veio informar a política de conservação de forma tão centralizadora. Este artigo constitui um passo nessa direcção.

2. IMPORTÂNCIA DA CONSERVAÇÃO DA BIODIVERSIDADE E DIFICULDADES CONCEPTUAIS ASSOCIADAS

A Conferência sobre Ambiente e Desenvolvimento das Nações Unidas de 1992, conhecida como a Cimeira do Rio, assinalou uma grande mudança no nosso entendimento sobre a gravidade dos problemas ambientais globais. Pela primeira vez, as Nações Unidas (ONU) reconheceram o carácter finito dos recursos naturais do nosso planeta e a consequente necessidade de equilibrar o crescimento económico global com a sustentabilidade económica. Adicionalmente, este fórum reconheceu a importância de assegurar justiça social e equidade nas sociedades de todo o mundo, dado que a sustentabilidade ambiental se relaciona directamente com a estabilidade social. No âmbito deste

dilema, um dos mais importantes resultados da cimeira do Rio foi a adopção da Convenção das Nações Unidas sobre Biodiversidade Biológica⁷.

O termo biodiversidade foi, com efeito, estabelecido por Walter Rosen em 1985 como título de uma conferência que organizou na cidade de Washington em 1986. O termo surgiu pela primeira vez no âmbito da literatura académica quando o seu colega Wilson (ed. 1988) publicou os procedimentos deste evento dois anos mais tarde. O conceito de biodiversidade é pois muito recente no ramo das ciências biológicas. Contudo, apesar da sua curta idade histórica, rapidamente proliferaram uma panóplia de perspectivas sobre o seu significado e as suas implicações (Maclaurin e Sterenlly 2008). Uma dificuldade central na determinação do significado do termo resulta do facto de este ter surgido na intersecção de interesses académicos, políticos e económicos implícitos no apelo efectuado durante a Cimeira do Rio, no sentido de conciliar crescimento económico e conservação da biodiversidade. As consequências socioanalíticas desta realidade são enormes. Apesar da pesquisa e escrita científica rigorosas nas áreas da biologia e ecologia, o conceito de biodiversidade permanece altamente flexível e é facilmente adoptado por discursos e práticas de uma grande variedade de interesses socioeconómicos. Seguramente, conforme referido por Maclaurin e Sterenlly (2008:6): “dado que o conceito de biodiversidade foi forjado a partir de fontes tão distintas e com motivações tão distintas, não é, assim, surpreendente que tenha sido utilizado e medido de acordo com uma grande variedade de formas”.

Contudo, algo em que os biólogos e ecologistas concordam é que a “quantidade” e/ou “variedade” de espécies não são factores suficientes para definir biodiversidade. Muitos autores têm assinalado considerações sobre a funcionalidade e as combinações específicas de organismos (McCann 2007), os serviços de ecossistemas (Diaz 2006) e até a comunicação (Hoffmeyr 2008; Hoffmeyr ed. 2008), como sendo *pelo menos* tão importantes como a simples quantidade ou variabilidade. Adicionalmente, existem questões importantes de interacção de escala e contra-escala a considerar na biodiversidade. Estas podem variar desde a diversidade genética à diversidade das espécies e à diversidade dos ecossistemas. É claro que o início e o fim de cada nível são parcialmente arbitrários consoante o paradigma sociocultural (Kuhn 1962) dentro do qual cada cientista opera. Deste modo, é crucial retomar a noção de níveis de biodiversidade, especialmente quando existem tantas relações complexas de casualidade mútua entre eles (ver Hoffmeyer ed.).

⁷ Ver <http://www.cbd.int/convention/> (a 5 de Maio de 2008) para o texto completo da convenção bem como para informação sobre os desenvolvimentos subsequentes destas questões no âmbito das Nações Unidas

Apesar destas complexidades, é prática comum focarem-se dimensões cuidadosamente seleccionadas da realidade multifacetada do conceito de biodiversidade. Esta estratégia varia de acordo com os interesses dos diferentes agentes de conservação. A Conservation International, por exemplo, optou por focar-se na diversidade das espécies. Fê-lo através da institucionalização dos chamados *hotspots* (pontos ou áreas fulcrais/essenciais)⁸. A CI defines o conceito da seguinte forma⁹:

hotspots [são] caracterizados por níveis excepcionais de endemismo de plantas e por níveis consideráveis de perda de habitat. [...] A Conservation International adoptou os hotspots de Myers como a sua marca institucional em 1989, e em 1996 [...] Para se qualificar como *hotspot*, uma região deve cumprir dois critérios rigorosos: Deve conter pelo menos 1500 espécies de plantas vasculares (> 0,5 por cento do total mundial) como endémicas, e deve ter perdido pelo menos 70 por cento do seu habitat original.

Outros critérios utilizados para considerar a biodiversidade e as estratégias de conservação de biodiversidade existentes são a diversidade genética e a diversidade de ecossistemas. Ambos implicam olhar os ecossistemas a partir de escalas diferentes. O primeiro foca-se na protecção de genomas específicos, o segundo na protecção de ecossistemas inteiros, o que se encontra de acordo com a convenção da ONU (1993), que descreve a diversidade biológica de seguinte forma:

O Artigo 2 da convenção define a diversidade biológica como: “a variabilidade de organismos vivos de todas as fontes incluindo, *inter alia*, terrestres, marinhas e outros ecossistemas aquáticos e os complexos ecológicos de que fazem parte: tal inclui a diversidade de espécies, entre espécies e de ecossistemas” (UN 1993:146).

Os recursos biológicos são definidos no mesmo artigo como englobando “recursos genéticos, organismos ou partes deles, populações ou componentes bióticas de ecossistemas com utilização real ou potencial de valor para a humanidade” (UN 1993:146).

⁸ <http://www.biodiversityhotspots.org/Pages/default.aspx> A 3 de Julho de 2008.

⁹ http://www.biodiversityhotspots.org/xp/hotspots/hotspotscience/Pages/hotspots_defined.aspx A 3 de Julho de 2008.

A escolha de uma escala de focalização específica não é feita sem consequências. Por um lado, determina a escala das intervenções de conservação. Estas podem variar, tal como acabámos de ver, desde a protecção de *hotspots* até à protecção de ecossistemas inteiros. Pode até ser reduzida à protecção limitada de genomas específicos, independentemente do contexto mais abrangente do ecossistema de que os genomas fazem parte. Outra consequência de escalar a biodiversidade é que tal estabelece os parâmetros geográficos das intervenções de conservação. Uma distinção importante neste âmbito consiste na diferença entre conservação *ex-situ* e *in-situ*. O Artigo 2 da convenção das NU trás luz a estes conceitos: conservação *ex-situ* consiste na “conservação de componentes de diversidade biológica fora do seu habitat natural”. Ao contrário da conservação *in-situ* que compreende “a conservação de ecossistemas e habitats naturais e a manutenção e recuperação de populações de espécies viáveis no seu ambiente natural [...]” (IBID). Como veremos, um resultado final destas escolhas é que estas afectam a visibilidade dos processos e realidades de biodiversidade. Com efeito, muitas destas realidades tornam-se invisíveis quando são implementadas estratégias de escala. Em alguns casos, esta invisibilidade tem importantes implicações ecológicas. Por outro lado, estes pontos cegos desempenham um papel crucial na emergência da conservação consumista, com ilustra o caso do Pinheiro Wollemi.

3. O PINHEIRO WOLLEMI: CONSERVAÇÃO, CONSUMO, OU INVESTIMENTO EM POSSIBILIDADES FUTURAS IMAGINADAS?

O Pinheiro Wollemi (*Wollemia nobilis*) foi descoberto acidentalmente no Desfiladeiro Wollemi, na Austrália, em 1994, por David Noble. Aventureiro de actividades ao ar livre com conhecimentos na área de botânica, rapidamente se apercebeu da sua raridade. A espécie Wollemi é apenas um dos seus géneros, o que a torna ainda mais importante numa perspectiva botânica. Adicionalmente, os últimos fósseis conhecidos desta espécie têm 2 milhões de anos e apenas “existem 100 árvores adultas na natureza”¹⁰. Mediante este facto, o Departamento de Ambiente e Conservação (DEC) da região Australiana de New South Wales rapidamente se apercebeu da importância da descoberta de Noble e encetou o desenvolvimento de um plano para a recuperação e total conservação da *Wollemia nobilis*. Os detalhes sobre este plano encontram-se no Plano de Recuperação *Wollemia nobilis*, Pinheiro Wollemi, que foi aprovado e assinado em 2006 (DEC-NSW 2007).

Como justificação para o plano, o documento lista uma série de valores que o Wollemi supostamente possui. Estes valores são orientados para o futuro

¹⁰ <http://www.ancientpine.com/> A 28 de Maio 2008.

ou então não são efectivamente justificados. Alguns são verdadeiramente improváveis. Primeiro, o documento refere-se ao valor científico e taxonómico da planta nos termos mencionados anteriormente. Seguidamente, é listada uma série de valores potenciais, dos quais vale a pena mencionar os seguintes exemplos, dada a ambiguidade que envolvem. O documento declara que “Um fungo que se descobriu estar associado aos caules e às folhas do Pinheiro Wollemi (*Pestalotiopsis guepinii*) apresenta níveis baixos de taxol, uma droga utilizada para tratar o cancro” (DEC-NSW 2007:15). Claramente, tal apresenta um enorme potencial de valor comercial de pesquisa biológica. Todavia, dados os baixos níveis de taxol que podem ser encontrados nos fungos que crescem no Wollemi, poderá questionar-se se a extracção comercial de taxol a partir do Wollemi é efectivamente viável, dado existirem apenas 100 plantas na natureza. O documento menciona outros potenciais, como um “terpeno único [um óleo volátil]” mas acrescenta que as suas aplicações permanecem desconhecidas. Refere óleos gordos Omega 3 mas depois acrescenta que “dada a pequena quantidade (8%), é apenas uma curiosidade nesta espécie, em comparação com sementes altamente rentáveis, como o linho, que apresenta quantidades comercialmente úteis na ordem dos 60%”; folhas de alelopatia que podem ser utilizadas como herbicida, embora me pareça que mundo não está desesperadamente necessitado de mais um químico para matar plantas. Finalmente, é mencionada a madeira, embora o documento reconheça claramente que tal não será praticável num futuro próximo, dado o pequeno número de árvores existentes (IBID).

Seguidamente, o documento descreve o valor de biodiversidade do Wollemi, afirmando que “sendo uma espécie monotípica, a diversidade genética dentro desta espécie constituindo a gama genética completa do género. Assim, cada indivíduo genético desempenha um papel crucial na futura evolução do género.” (DEC-NSW 2007:15). O documento vai ao ponto de sugerir que uma vez que o Wollemi sobreviveu 2 milhões de anos, os seus genes podem mesmo conter a chave para sobreviver à mudança climática global. Pode imaginar-se que também esta questão poderá encerrar um potencial de pesquisa biológica, embora tal não seja afirmado explicitamente no documento.

Apesar destas reivindicações, o valor de biodiversidade do Wollemi é realmente questionável e não pode ser assumido como garantido. Ecologistas têm argumentado que quando uma espécie existe em números tão pequenos no âmbito de um contexto evolutivo dinâmico de um ecossistema, esta espécie encontra-se, de facto, provável e “funcionalmente extinta” (Diaz 2006). Dado que a função, como vimos anteriormente, é um aspecto crucial da dinâmica da

biodiversidade, ficamos a questionar o real valor ecológico de uma espécie que está funcionalmente extinta há milhões de anos.

Sem dúvida, a escassez traduz-se num valor mais elevado dentro da lógica dos sistemas liberais capitalistas, quando entra em jogo a lei da oferta e da procura. Esta *não é* a regra em contextos ecológicos. Em alguns casos, a extinção funcional pode ter efeitos devastadores para os ecossistemas, mas em muitos outros casos é inconsequente (IBID.). Nos ecossistemas, a escassez não se traduz automaticamente num maior valor e, em alguns casos, implica a degradação de valor. Assim, o documento parece confundir valor económico e ecológico, o que se reflecte adicionalmente nas estratégias que têm sido desenvolvidas para a conservação desta espécie, como veremos de seguida.

A confusão mais marcante do valor ecológico do Wollemi com o seu valor de mercado surge na forma da comercialização em massa desta planta. Este aspecto do plano de recuperação do Wollemi encontra-se tão proximamente associado a uma abordagem consumista da conservação que exige uma análise detalhada. A justificação desta medida é explicada da seguinte forma:

O lançamento comercial do Pinheiro Wollemi foi implementado com o objectivo específico de reduzir a ameaça à população existente na natureza por parte de coleccionadores ilegais. O Pinheiro Wollemi é avidamente procurado como uma planta de horticultura e a planta encontra-se comercialmente disponível desde o início de 2006, através do Acordo Pinheiro Wollemi (Wollemi Pine Agreement), da colaboração com o DEC e de parceiros comerciais, Wollemi Australia. A procura mundial desta planta foi estimada na ordem dos milhões (B. McGeoch, comunicação pessoal). Os proveitos das vendas através desta parceria serão também direccionados para a conservação desta e de outras espécies de plantas em risco em New South Wales (IBID).

Que “milhões” de consumidores adquiram uma planta Wollemi é um número impressionante, especialmente dado que o seu preço varia entre \$99 e \$149 dólares nos EUA ¹¹. De acordo com o Plano de Recuperação do Pinheiro Wollemi do Governo Australiano, uma estratégia de intervenção para a recuperação imediata do Wollemi *in-situ* deveria custar entre \$1,251,000 e \$1,356,000. O DEC decidiu cobrir estes custos com os proveitos obtidos com a venda do Wollemi globalmente, numa escala comercial de massa. O facto de o Governo Australiano ter mantido a localização do Wollemi em segredo

¹¹ <http://www.ancientpine.com/servlet/Categories?category=Wollemi+Pine+Trees> A 30 de Maio de 2008.

desde a sua descoberta em 1995 contribui certamente para a mística e o valor comercial da planta. Com este fim em vista, o DEC estabeleceu um negócio de parceria com a *National Geographic*, que posteriormente marcou o Wollemi e o colocou à venda no seu sítio Web como uma relíquia pré-histórica¹².

Claramente, consumo e conservação encontram-se tão interligados neste contexto que se torna impossível distinguir os dois. A disseminação comercial do Wollemi constitui uma estratégia de conservação *ex-situ*. É prosseguida, em parte, para patrocinar a conservação *in-situ*. Ao multiplicar o número de plantas existentes no mundo, o seu genoma é salvaguardado da extinção. Com os lucros, o Governo Australiano disporá dos recursos financeiros para manter uma grande área de conservação que irá proteger o ecossistema do Desfiladeiro Wollemi. No mundo neoliberal, consumidores privados e empresas capitalistas são crescentemente chamados a cobrir os custos da conservação. Assim, os governos colocam-se numa posição de ter que negociar a complexidade de interesses privados, objectivos capitalistas e agendas ambientalistas, frequentemente contraditórios.

Uma perspectiva tão limitada sobre um único genoma torna invisível a realidade ecológica do Wollemi. Adicionalmente, promove a ideia duplamente problemática não só de que a biodiversidade é apenas e antes de mais sobre a preservação de genomas, mas também de que o melhor meio para a atingir é através da comercialização capitalista de genomas. De certo modo, uma versão fetiche do genoma *Wollemia* foi colocada ao serviço da angariação de fundos para a criação de um parque de conservação de património mundial das NU. E, assim, uma espécie tornou-se tão popular entre os consumidores que o seu número provavelmente irá saltar em breve dos 100 exemplares confinados a um único contexto ecológico para “milhões” de exemplares espalhados por todo o mundo. Isto é conservação motivada por consumo ou, talvez mesmo, consumo motivado por conservação. Assim, trata-se também de conservação determinada pelo gosto do consumidor e por tendências de mercado. Existe pouco espaço para preocupações ecológicas dentro da lógica de tal enquadramento.

Com efeito, tal como Stokes (2007) nos recorda, é crucial lembrar não apenas que existe uma relação directa entre as preferências humanas e as espécies que se tornam objecto de esforços de conservação, mas também que estas preferências reflectem julgamentos estéticos aprendidos de forma sociocultural. Conforme argumentei noutros textos (Neves 2008a; 2008b), tais preferências baseiam-se

¹² <http://shop.nationalgeographic.com/jump.jsp?itemID=698&itemType=PRODUCT&KickerID=2220&KICKER> A 6 de Julho de 2008.

frequentemente numa estética de distanciamento que se encontra alienada das dinâmicas da natureza e dos ecossistemas. Ou seja, não constituem uma estética ecológica (Bateson e Bateson 1988; Neves-Graca 2005). Consequentemente, existe um perigo real em permitir que estas preferências estéticas determinem a conservação da biodiversidade. É o meu argumento, no caso do Pinheiro Wollemi. Um simples exemplo mostra o tipo de preocupações ecológicas que se tornam invisíveis no contexto que acabei de descrever: que o Wollemi possa tornar-se uma espécie invasiva em ecossistemas exteriores.

Não existe qualquer forma de prever se o Pinheiro Wollemi se poderá tornar uma espécie invasiva na multiplicidade de ecossistemas onde está a ser introduzido. Contudo, parece ser muito pouco cuidadoso encorajar a disseminação mundial desta planta jurássica sem qualquer hesitação de precaução. Pode ser verdade que as bio-invasões em massa sejam inevitáveis num contexto de trocas económicas globais (Bright 1999; Van Driesche e Van Driesche 2000), mas é também verdade que espécies invasivas podem colocar em risco ecossistemas inteiros (Vermeij 1996) e daí, potencialmente, colocar em risco as economias e sociedades que dependem desses ecossistemas. Tal é particularmente preocupante no caso de espécies que se tenham encontrado isoladas há tanto tempo como o Pinheiro Wollemi, num contexto que foi suficientemente estável para a espécie sobreviver sem mutações evolutivas durante milhões de anos. Não existe, simplesmente, forma de prever quais os processos evolutivos futuros (Edwards, Starfinger, Edwards, Kowarik, e Williamson eds. 1998) que podem ocorrer com o Wollemi agora que está a ser vendido por todo o mundo para inúmeros ecossistemas diferentes dos quais se tornará parte constituinte – não apenas uma planta decorativa. Há até quem tenha sugerido que os impactos potencialmente negativos das espécies invasivas têm implicações graves para a governação a todos os níveis, especialmente a nível internacional (Stoett 2007). Infelizmente, tais preocupações não parecem estar presentes na proliferação a nível mundial desta planta como um bem de consumo. E, assim, o consumo em massa de espécimes Wollemi continua a proliferar através do mundo, entre consumidores que acreditam que, durante o processo, estão realmente a praticar um acto essencialmente de conservação.

4. COMENTÁRIOS FINAIS

No nosso mundo neoliberal, conservação e consumo encontram-se crescentemente interligados. Em alguns casos é virtualmente impossível distinguir entre os dois. Designo este dilema como conservação consumista. Ela emerge à medida que os cortes no financiamento de governos e ONG-As levam estas instituições a estabelecer alianças comerciais com empresas e

consumidores privados. Deste modo, governos e ONG-As enfrentam uma situação em que têm de manter o equilíbrio entre os interesses de uma grande variedade de agentes, frequentemente com interesses inconciliáveis. Tal é motivo de grande preocupação para os antropólogos ambientais, que possuem as ferramentas metodológicas e as competências analíticas para revelar as contradições e problemas inerentes a tais práticas.

No caso do Pinheiro Wollemi, acabo de demonstrar que podemos desempenhar um papel importante na revelação das formas através das quais pode ser implementada uma concepção particular de biodiversidade para promover a comercialização de espécies-alvo no contexto de esforços de conservação. Ao fazê-lo, contribuímos também para um compromisso crítico com a comercialização da conservação onde a “fetichização” de genomas e espécies associadas torna invisível a realidade dos ecossistemas que a conservação da biodiversidade supostamente protege. Em última análise, tal coloca-nos numa posição em que podemos contribuir para uma discussão sobre os perigos que estão implícitos em tais falácias redutoras. Seguramente, para a conservação ser mais focada nas dinâmicas ecológicas do que nos grandes negócios, é necessário um escrutínio mais crítico dos tipos de discurso sobre conservação orientada para o consumidor do que aquele abordado neste artigo.

REFERÊNCIAS

- Bateson, G. e C. Bateson.** 1988. *Angels Fear. Towards an Epistemology of the Sacred*. Auckland: Bantam
- Bourdieu, P.** 1977 [1972]. *Outline of a Theory of Practice*. R. Nice, transl. Cambridge: Cambridge University Press.
- Bright, C.** 1999. Invasive Species: Pathogens of Globalization. *Foreign Policy*, 116: 50-63.
- DEC-NSW** 2007. *Wollemia nobilis*, Wollemi Pine, Recovery Plan. <http://www.environment.gov.au/biodiversity/threatened/publications/wollemia-nobilis.html>, 30 de Maio de 2008
- Diaz, S; and E. Emmett** 2006. Biodiversity and Ecosystem Services. *Encyclopedia of Earth*. Cutler Cleveland ed. Washington, DC: Environmental Information Coalition, National Council for Science and the Environment.
- Edwards, K; U Starfinger; K. Edwards, L. Kowarik and M Williamson (Eds.)** 1998. A critique of the general approach to invasive plant species. *Plant Invasions: Ecological Mechanisms and Human Responses*. Leiden: Backhuys. Pp. 85-94
- Hoffmeyer, J.** 2008. *Signs of Life and Life Signs*. University of Scranton Press.
- Hoffmeyer, J. (ed)** 2008. *A Legacy for Living Systems: Gregory Bateson as Precursor of Biosemiotics*. Springer Verlag Publications.
- Igoe, James e Brockington, Dan** 2007. Neoliberal Conservation: a Short Introduction. *Conservation and Society*. 5:3.
- Igoe, J. and B. Croucher.** 2007. Conservation, Commerce, and Communities: the Story of Community-Based Wildlife Management Areas in Tanzania. *Conservation and Society*, 5: 3.
- Kuhn, T.** 1962. *The Structure of Scientific Revolutions*. Chicago: University of Chicago Press.
- McCann, K.** 2007. Protecting Biostructure. *Nature*, 446:29.
- MacLaurin, J. and K. Sterenly** 2008. *What is Biodiversity?* Chicago: The University of Chicago Press.
- Neves, K.** A publicar. The aesthetics of Ecological Learning at Montreal's Botanical Garden In: Aprahamian, S.; Neves, K.; Rapport, N. Eds.
- Neves, K.** 2008a. Taking the Heat with Iconized Nature: The Human-Environmental Conundrums of Two Bare Lives. Under review at *Environmental Values*.
- Neves, K.** 2008b. Cashing in on Cetourism: A Critical Engagement with Dominant E-NGO Discourses on Whaling, Cetacean Conservation, and Whale Watching. Paper written for *Capitalism and Conservation Symposium*. Manchester University,
- Neves-Graca, K.** 2005. Chasing Whales with Bateson and Daniel. *Ecological Humanities Corner of the Australian Humanities Review Journal*, 35.
- O'Connor, J.** 1988. Capitalism, Nature, and Socialism: a Theoretical Introduction. *Capitalism, Nature, and Socialism*, 1:11-38.

- Stokes, D.** 2007. Things We Like: Human Preferences among Similar Organisms and Implications for Conservation. *Human Ecology*, 35(3):361-369.
- Stoett, P.J.** 2007. Counter-bioinvasion: Conceptual and Governance Challenges. *Environmental Politics*, 16(3):433-452.
- United Nations** 1993. Convention on Biological Diversity at Rio de Janeiro, 1992. *Treaty Series*. 1760(-30619): 142-382.
- van Driesche, J. e R. van Driesche.** 2000. *Nature Out of Place: Biological Invasions in the Global Age*. Washington, DC: Island.
- Vermeij, G.** 1996. An agenda for invasion biology. *Biological Conservation*. 78:3-9.
- Wilson, RA (ed).** 1988. *Biodiversity*. Washington, DC: National Academy Press.

REVELANDO A FLORESTA NACIONAL DE CAXIUANÃ – UMA CONTRIBUIÇÃO À CONSERVAÇÃO DA BIODIVERSIDADE NA AMAZÔNIA BRASILEIRA

Maria das Graças Ferraz Bezerra, D.Sc
Museu Paraense Emílio Goeldi -MCTI, Brasil
gferraz@museu-goeldi.br

Pedro Luiz Braga Lisboa, D.Sc
Museu Paraense Emílio Goeldi-MCTI, Brasil

André Luiz de Rezende Cardoso
Museu Paraense Emílio Goeldi-MCTI, Brasil

RESUMO

A biodiversidade é um dos elementos que tem merecido especial atenção por se tratar de um ativo de alto valor para os países detentores de grandes áreas de floresta nativa. Neste trabalho, apresentamos a Floresta Nacional de Caxiuaná como um *locus* de grande riqueza biológica e cultural onde a reduzida população mantém o modo de vida dos seus ancestrais.

Palavras-chave:: Flona; sociobiodiversidade, unidade de conservação, populações tradicionais, extrativismo.

1. INTRODUÇÃO

A Floresta Nacional (Flona) de Caxiuaná foi a primeira a ser criada na Amazônia, através do Decreto nº 194, de 22 de novembro de 1961, posteriormente modificado pelo Decreto nº239, de 28 de novembro de 1961. No ato da sua criação constava que tinha 200 mil hectares, localizados na bacia hidrográfica do rio Anapu, no interflúvio entre os rios Xingu e Tocantins. O decreto previa ainda a desapropriação da área, no entanto, os grupos familiares que viviam no interior da floresta lá permaneceram durante muitos anos sem se dar conta de qualquer mudança. Em 1976, o Instituto Brasileiro de Desenvolvimento Florestal (IBDF) do Ministério da Agricultura, ordenou a retirada da população de Caxiuaná. Nessa ocasião, residiam na floresta, 352 famílias. Após a desocupação, 24 permaneceram no local, totalizando 262 pessoas.

Atualmente a área estimada com base nos mapas, imagens de satélite e interpretação dos limites descritos nos mesmos Decretos e registrada no Cadastro Nacional de Florestas Públicas (CNFP) é de aproximadamente 322.400 ha.

Em 1989 foi firmado um convénio de cooperação entre o Instituto Brasileiro do Meio Ambiente e dos Recursos Naturais Renováveis – IBAMA, sucessor do IBDF na gestão da Flona, e o Conselho Nacional de Desenvolvimento Científico e Tecnológico – CNPq/Museu Paraense Emílio Goeldi (MPEG). Por este convénio foi cedida uma área em comodato para a implantação de uma base de pesquisas científicas do Museu Paraense Emílio Goeldi chamada Estação Científica Ferreira Penna.

2. MATERIAL E MÉTODO

O estudo da Flona Caxiuanã e entorno, apresentado neste trabalho, foi realizado a partir de informações levantadas pelo projeto *Diagnóstico Sócio Ecológico e Económico da Flona Caxiuanã*, financiado pela Fundação de Amparo à Pesquisa do Estado do Pará-FAPESPA, em 2009-2010, que abrangeu quase 100 % da totalidade das famílias residentes na Flona.

Estes dados foram referendados em campo, com expedições, em 2011, com recursos aportados pelo Instituto Chico Mendes de Conservação da Biodiversidade (ICMBio), através de uma doação do Serviço Florestal Americano internalizada na Fundação de Amparo e Pesquisa do Estado do Pará (FADESP). O esforço amostral demandou 32 dias, dos meses de Março e Maio de 2011, quando foram visitadas as comunidades do interior e do entorno da Flona. Foi aplicado um formulário semi-estruturado a 60% das famílias que vivem no entorno e a 80% das famílias que residem na Flona, visando a aferir dados populacionais, recursos biológicos utilizados pelos moradores e o seu modo de vida. As residências dos moradores entrevistados foram georeferenciadas, em seguida era realizada uma reunião na área comumente utilizada para este fim (escola, igreja, ou mesmo um barracão ou salão comunitário). Na ausência destes, a reunião realizava-se na residência de lideranças locais. Os moradores da Flona elaboraram mapas, publicados em Lisboa *et al.* (2013), indicando as áreas de caça, roça, retirada de madeira, castanha, açaí, uxí, marí, piquiá, cipós, talas e recursos medicinais da floresta utilizados pela comunidade em questão, corroborando o que já havia sido informado na entrevista. No entorno da Flona foram fornecidos mapas, onde os moradores foram convidados a marcar a localização das áreas de extração de recursos naturais, plantio e demais atividades.

Na Flona Caxiuanã estão localizadas as comunidades de Caxiuanã, Pedreira, Laranjal, Pracupí e Cariatuba, sendo que as três primeiras são periféricas à baía de Caxiuanã e as duas últimas situam-se mais ao Sul e internamente nos rios Pracupí e Cariatuba, afluentes do rio Anapu. É preciso esclarecer que esta forma de agrupamento foi uma decisão tomada para a melhor visualização

da forma como se organizam fisicamente os moradores do interior da Flona Caxiuanã, pois as casas dos moradores são distantes. Se fôssemos apresentá-las por agrupamentos humanos, teriam que ser citados vários sítios. Neste trabalho entende-se por comunidade, portanto, uma gama de sítios, alguns com mais de uma família, que se localizam às margens dos rios.

No entorno da Flona existem Unidades de Conservação, Projetos Estaduais de Assentamentos Agroextrativistas (PEAEX), Quilombos e outras comunidades tradicionais (Figura 1).

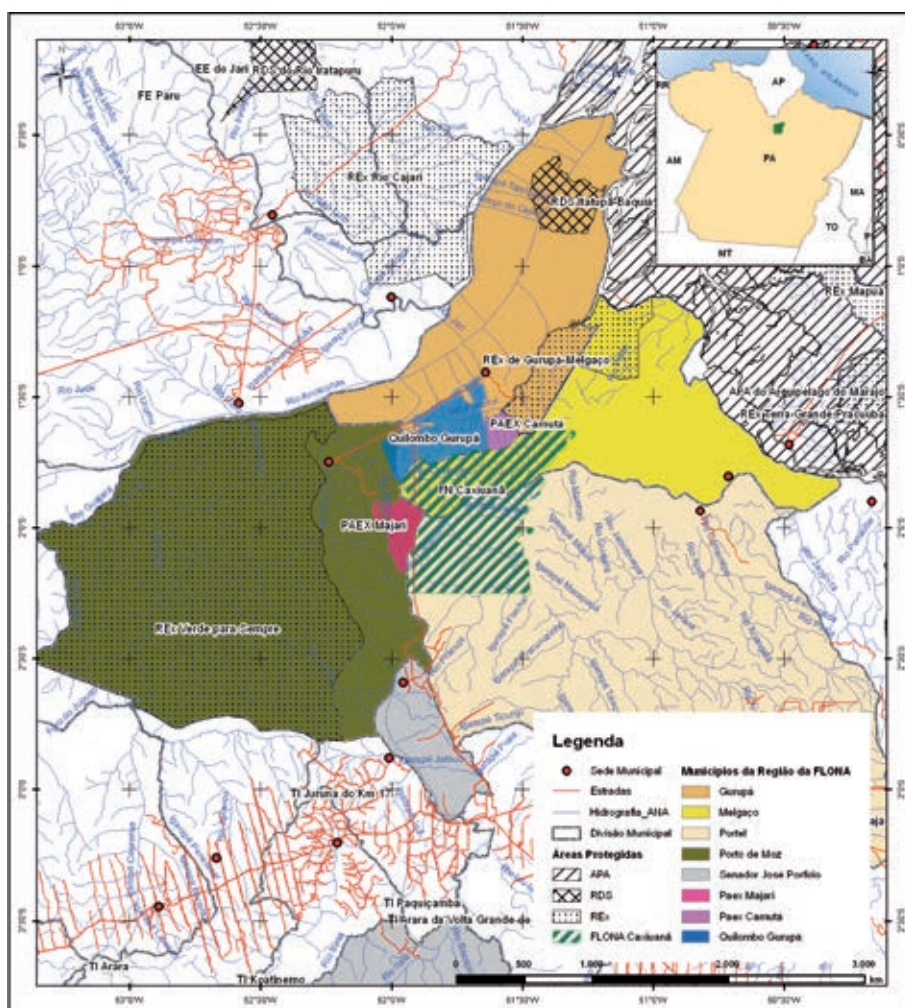


Figura 1. Localização da Floresta Nacional de Caxiuanã - Fonte: Plano de Manejo da Floresta Nacional de Caxiuanã (2012)

Na direção Oeste, no município de Porto-de-Móz, localiza-se o PEAEX rio Majará (Figura 2), onde se situam as comunidades Espírito Santo e São João.

No município de Gurupá, localizam-se os Quilombos de Gurupá (Figura 3), com acesso pelo rio Xingú, pelo seu afluente rio Ipixuna e tributários, a comunidade de São Francisco no rio Ipixúna; Quadrangular no rio Biribá; Santo Antônio no rio Camutá; São Pedro no rio Bacá e Nossa Senhora do Livramento no rio Uruaí. No rio Pucuruí, afluente do Amazonas, ainda fazendo parte dos Quilombos de Gurupá, estão as comunidades Quadrangular e Nossa Senhora do Perpétuo Socorro.

Ainda no município de Gurupá, existe o PEAEX Camutá do Pucuruí (Figura 4), cujo núcleo principal é a comunidade Nossa Senhora de Fátima, no rio Camutá, afluente do Pucuruí. Na Reserva Extrativista Gurupá-Melgaço (Figura 5), situam-se as comunidades Nossa Senhora da Conceição.

No município de Melgaço, no agrupamento do Camuím, situam-se as comunidades Ilha de Terra e Lago Grande do Camuim (Figura 6), sendo o município subdividido em São Benedito e Monte Claro.

No município de Portel localiza-se a comunidade do Glória (Figura 7), na margem do rio Anapu, além de parte da comunidade Anjo da Guarda, no rio Pracupí, abaixo do paralelo 2° 15'S e seus afluentes os igarapés Taquanaquara e Mojuí.

Estas comunidades são estratégicas para o entendimento da situação sócio-económica da população que reside mais próxima à Flona pois têm mais possibilidades de utilizar os seus recursos ou facilitar a entrada de estranhos, vindos de outros municípios e até de outros Estados, que podem vir a ocupar a área e a explorar causando impactos pela retirada de recursos naturais.

Os vultosos recursos financeiros que envolvem a pesquisa de campo na Amazônia e o fato de as demais comunidades do entorno sul e leste não utilizarem diretamente os recursos da UC (pois estão na margem oposta do rio Anapú a qual localiza-se a Flona) foram o principal motivo para que estas comunidades não fossem abordadas na pesquisa. São elas: Pracupijó, Pracajurá, Nossa Senhora de Nazaré, Ilha do Bravo, Santo Amaro e Ilha Grande do Laguna.-

As comunidades do município de Senador José Porfírio também não foram incluídas na pesquisa pelo motivo exposto, embora exista uma estrada de terra que facilita o trânsito dos moradores do sul da Flona para aquele município.

As instituições envolvidas nas expedições científicas foram o Instituto Chico Mendes de Conservação da Biodiversidade (ICMBio), cuja atribuição precípua é a gestão das Unidades de Conservação, sucessor do Instituto Brasileiro de Recursos Naturais Renováveis (IBAMA) na gestão das Unidades de Conservação

do Brasil a partir de 2007 e o Museu Paraense Emílio Goeldi (MPEG), que mantém na Floresta Nacional de Caxiuanã um campus avançado de pesquisa, a Estação Científica Ferreira Penna (ECFPn).

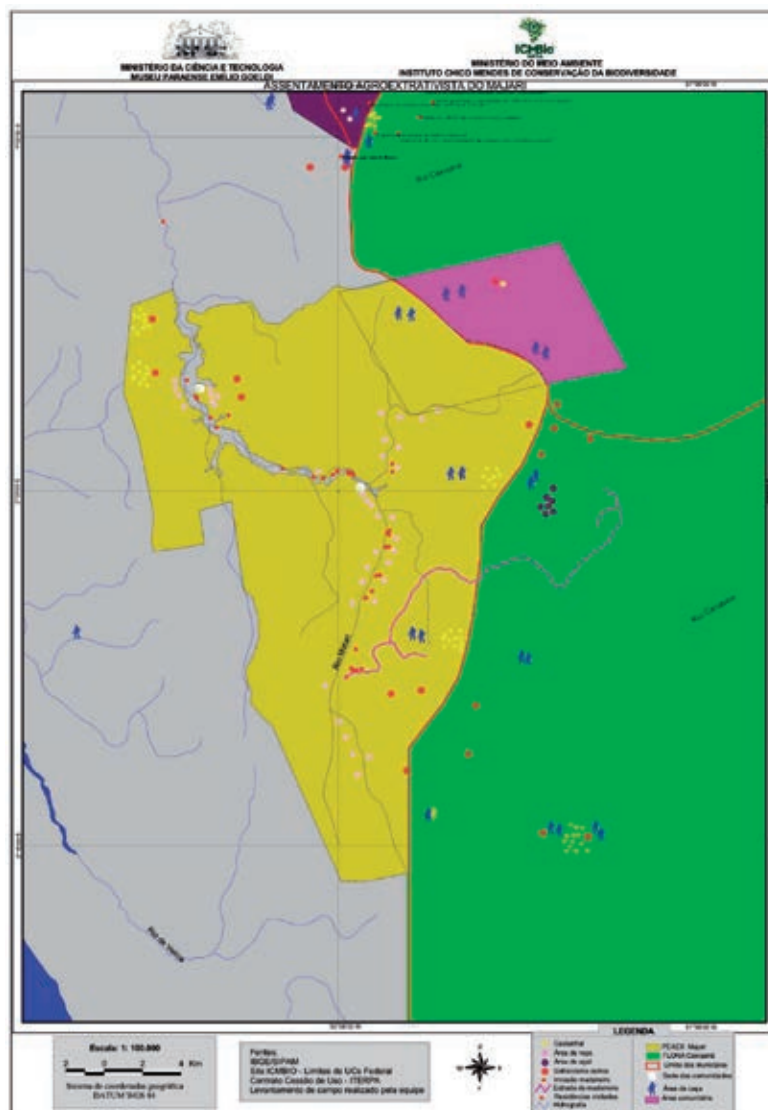


Figura 2. Mapa do Assentamento Agroextrativista do rio Majari, Comunidades de São João e Espírito Santo (elaborado pelos moradores), com a visualização das sedes de comunidades, residências, roças, capoeiras, limites com a FNC, castanhais, açaiçais, áreas de pesca, de caça, madeira, extrativismo e rede de drenagem - Fonte: Plano de Manejo da Floresta Nacional de Caxiuanã (2012).

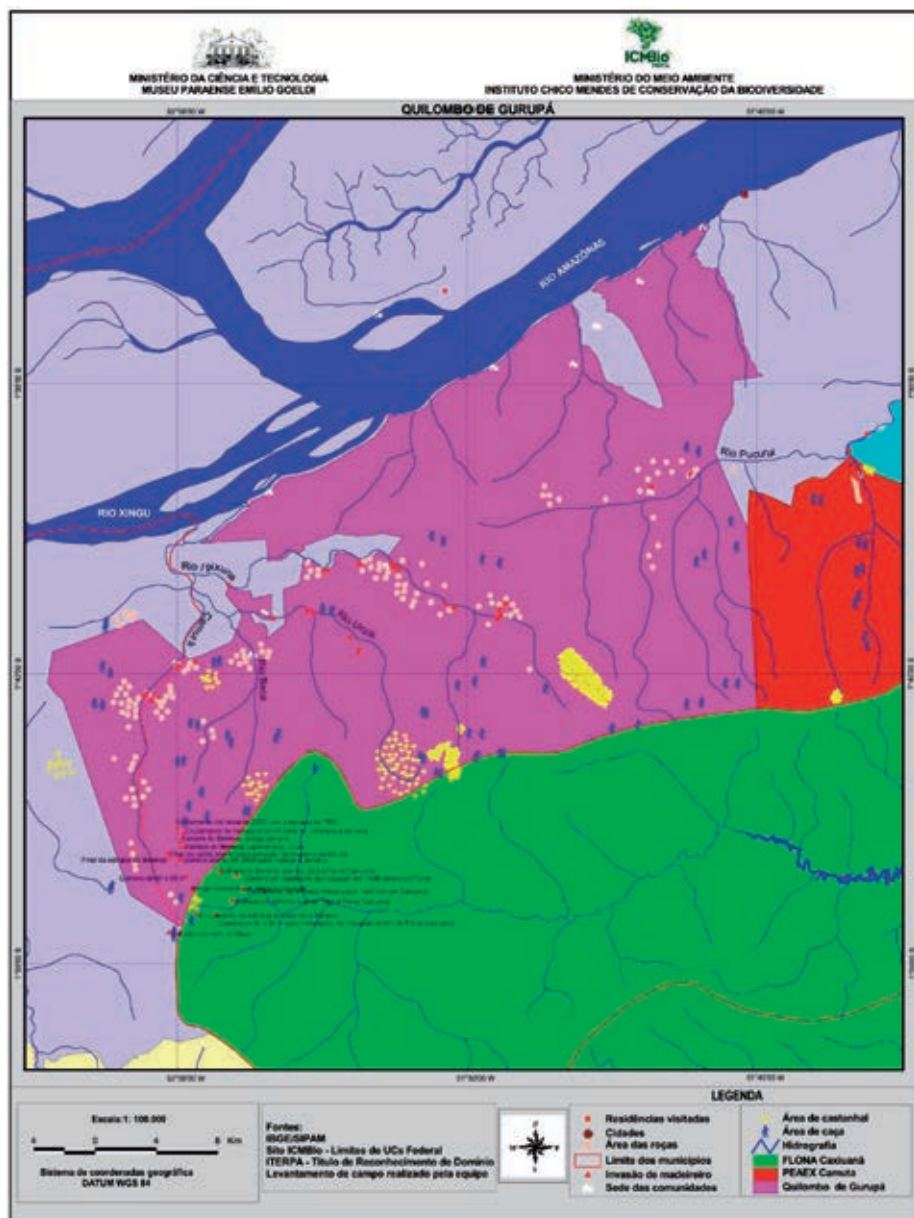


Figura 3. Mapa dos Quilombos de Gurupá, Comunidades N. Sa. do Livramento, Quadrangular, Santo Antônio, São Francisco, São Pedro, Quadrangular do Pucuruí e N. Sa. do Perpetuo Socorro (elaborado pelos moradores), com a visualização das sedes de comunidades, residências, roças, capoeiras, limites com a FNC, castanhais, açaiçais, áreas de pesca, de caça, madeira, extrativismo e rede de drenagem. Fonte: Plano de Manejo da Floresta Nacional de Caxiuanã (2012)

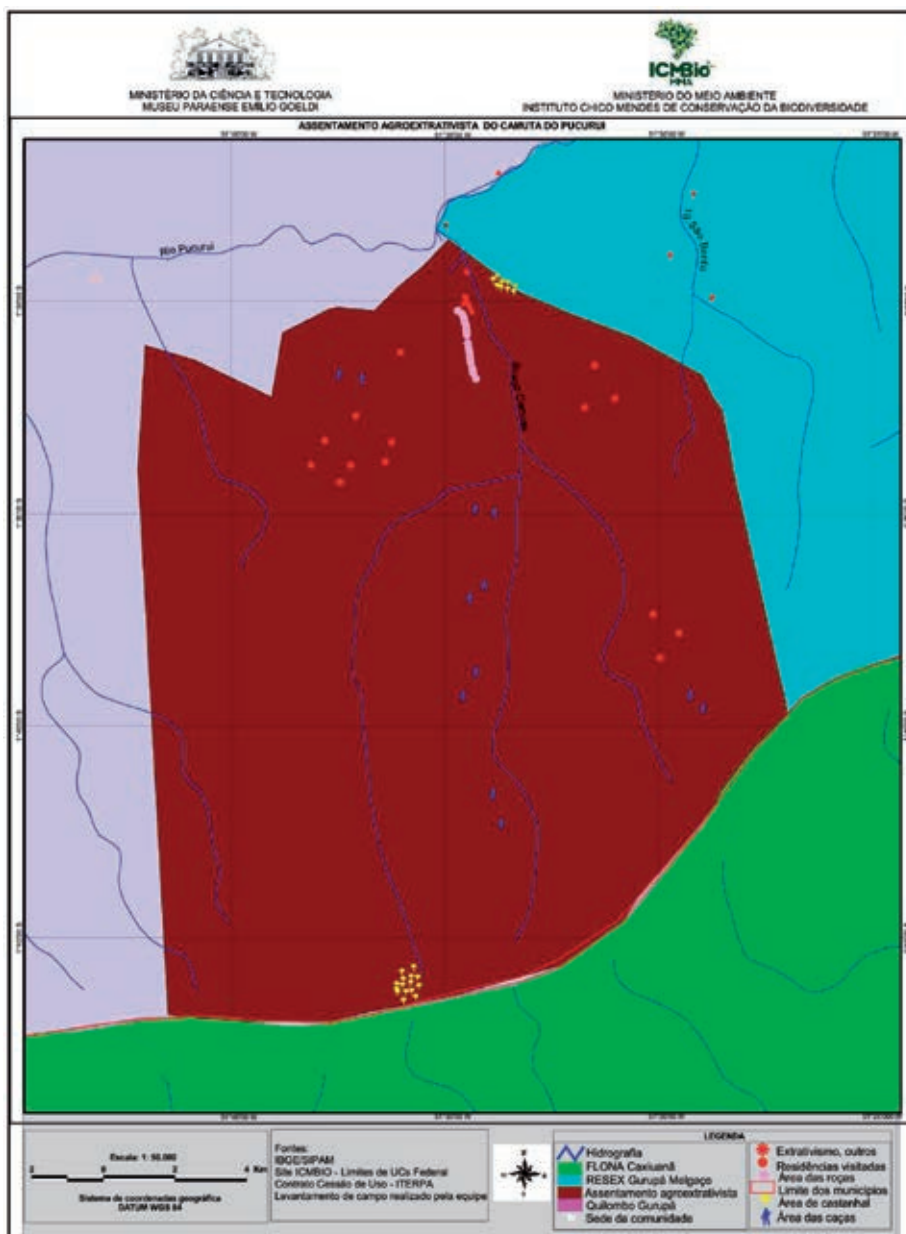


Figura 4. Mapa do Assentamento Agroextrativista Camutá do Pucuruí, comunidade N. Sa. de Fátima (elaborado pelos moradores), com a visualização das sedes de comunidades, residências, roças, capoeiras, limites com a FNC, castanhais, açaiçais, áreas de pesca, de caça, madeira, extrativismo e rede de drenagem. Fonte: Plano de Manejo da Floresta Nacional de Caxiuanã (2012)

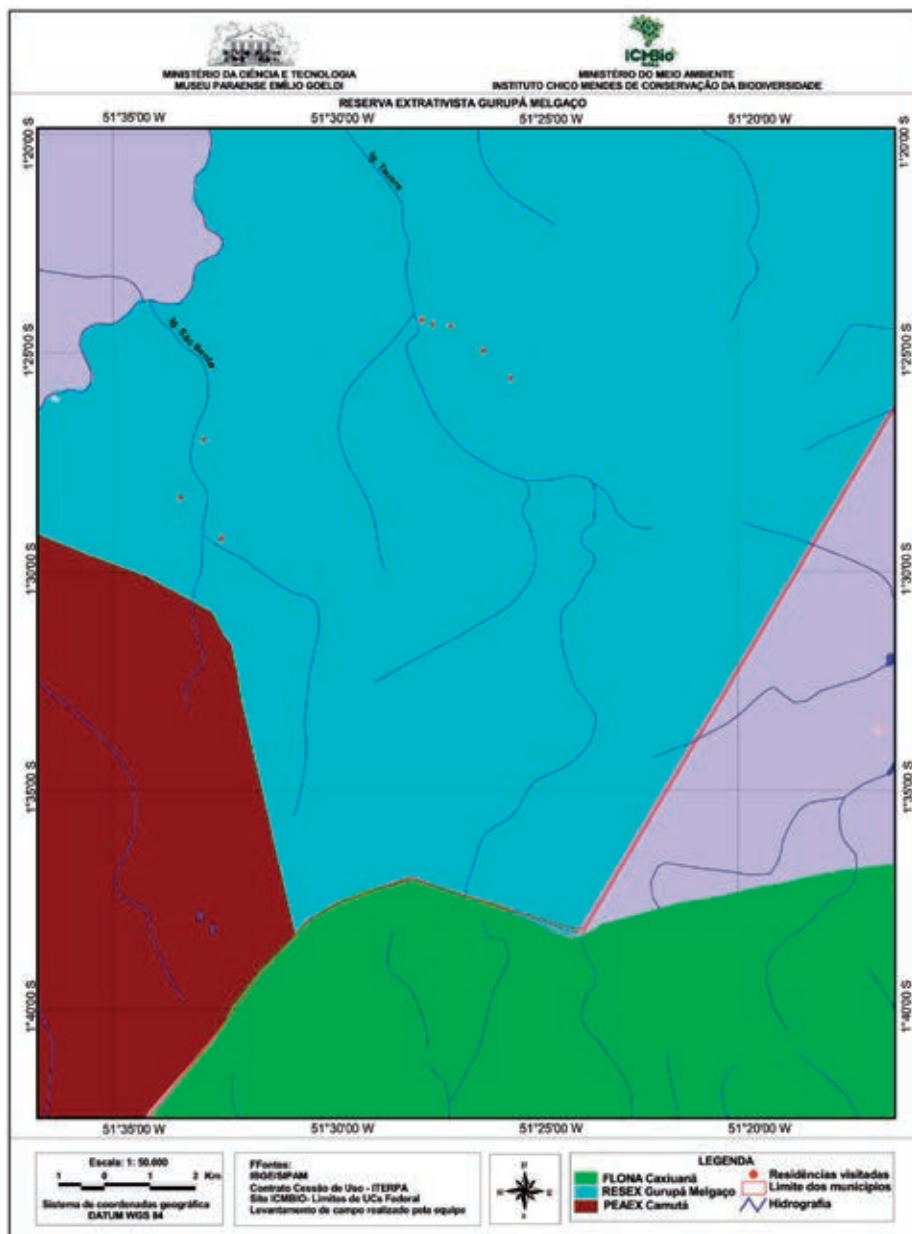


Figura 5. Mapa parcial da Reserva Extrativista Gurupá-Melgaço, comunidades de N. Sa. da Conceição e Nova Canaã (elaborado pelos moradores mais próximos da FNC), com a visualização das sedes de comunidades, residências, roças, capoeiras, limites com a FNC, castanhaias, açaiçais, áreas de pesca, de caça, madeira, extrativismo e rede de drenagem. Fonte: Plano de Manejo da Floresta Nacional de Caxiuanã (2012).

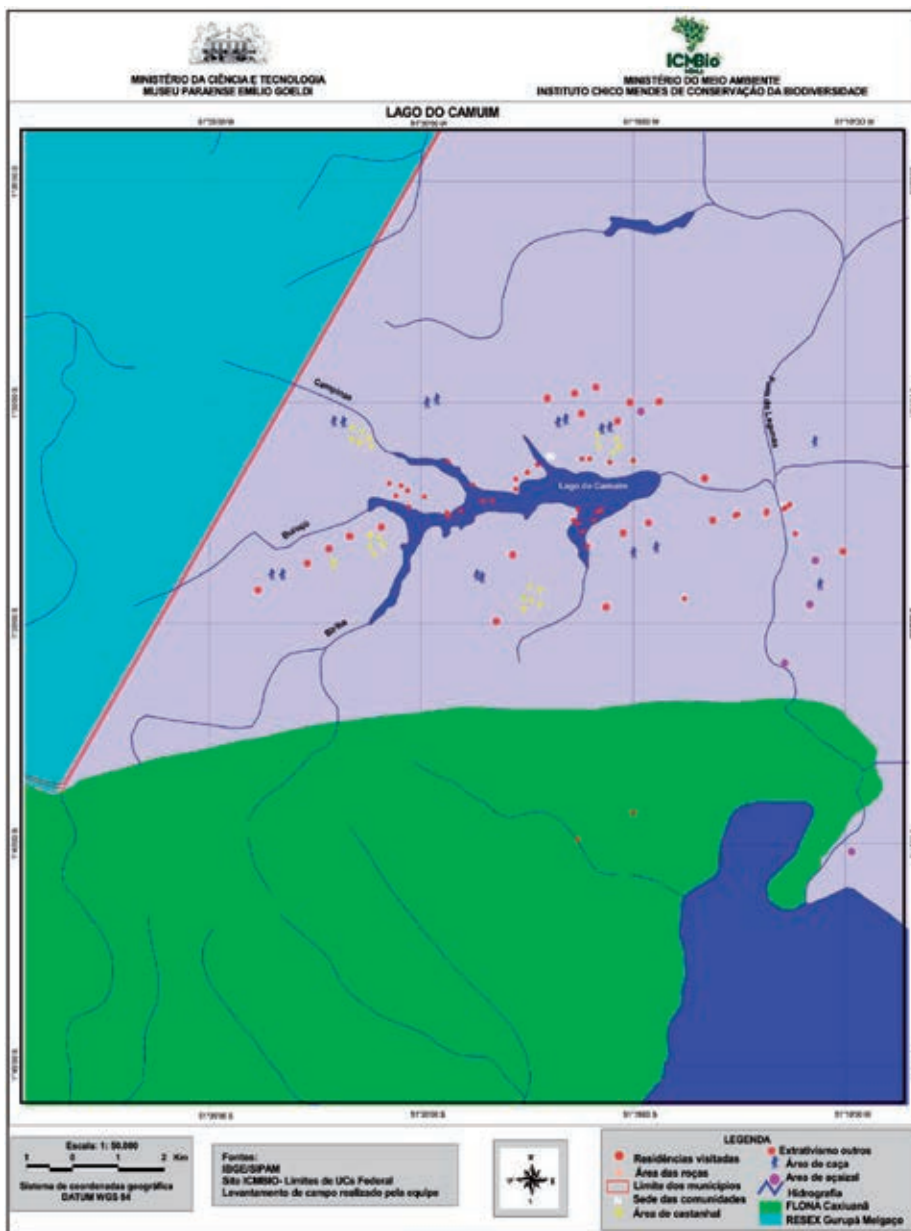
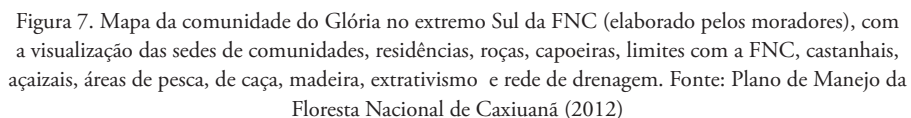


Figura 6. Mapa do lago e furo do Camuim, comunidades Ilha de Terra e Lago do Camuim (elaborado pelos moradores), com a visualização das sedes de comunidades, residências, roças, capoeiras, limites com a FNC, castanhais, açaiçais, áreas de pesca, de caça, madeira, extrativismo e rede de drenagem.

Fonte: Plano de Manejo da Floresta Nacional de Caxiuanã (2012).



3. RESULTADOS E DISCUSSÃO

Os moradores de Caxiuanã, após o processo de desocupação da Floresta Nacional, ficaram em número reduzido. Os moradores que permaneceram, ingenuamente, atribuem o fato ao título de terra da família. Pesquisas realizadas com populações do entorno (Bezerra 2008) indicam que a maioria dos moradores “indenizados” também possuía títulos de posse da terra. O fato é que estas famílias são remanescentes de longas datas naquela região. É comum encontrar na Flona pessoas com traços indígenas e olhos claros, fruto da miscigenação de indígenas com nordestinos que para ali acorreram na época da exploração da seringa.

A criação da Flona Caxiuanã se deu sob a orientação do código florestal de 1934 que previa a desocupação da área. Esse código foi revisto e atualizado em 1965 porém o processo de desocupação só se concretizou a partir de 1976. A legislação vigente na época da criação contribuiu para o controle da população que permaneceu na área e que passou a ser considerada população tradicional. Embora, não tenham sido encontrados documentos que comprovem a informação, os moradores de Caxiuanã relatam que a partir da desocupação da Flona o homem nascido em Caxiuanã não sofreu restrições para a constituição de família, no entanto, a mulher ao tomar um companheiro de outra região devia abandonar a Floresta Nacional para constituir família em outro lugar, um relato que é recorrente e merece ser registrado.

A atividade principal das comunidades da Flona Caxiuanã é a agricultura de subsistência, realizada por 65% dos moradores. Outras atividades podem ser consideradas secundárias como a criação de pequenos animais, caça, extrativismo vegetal, etc.

A divisão de trabalho permanece como há dois séculos. A mulher acumula o trabalho doméstico, a criação dos filhos e o cuidado com o roçado. Ao homem cabe o “trabalho pesado”. A pesca para a subsistência é uma atividade praticada por ambos os sexos. A caça aos animais de maior porte, assim como o extrativismo em áreas mais distantes, é, quase sempre, de responsabilidade dos homens (Lisboa et al. 2013).

A cobertura das casas dentro da Flona Caxiuanã sofreu forte influência negativa externa, do ponto de vista ambiental. As palhas de bussu, citadas em Silveira (1998), foram substituídas por telhas de amianto, embora a estrutura da residência continue formada por apenas um cômodo onde se abriga a família.

O rio é provedor de alimento, “estrada” e também fonte de água potável, porque são poucos os poços artesianos. A área em frente as casas é quase sempre destinada a criação de pequenos animais como patos, marrecos e galinhas. As casas de farinha fazem parte do cenário e nelas a população prepara o

principal item da subsistência: a farinha de mandioca. Peixe, caça e farinha, acompanhados do açaí, constituem a fonte de nutrição básica dos moradores, independente da idade.

Durante gerações as parteiras foram o único recurso de assistência às mulheres em trabalho de parto. Atualmente, se não é o o único, ainda é o principal. São poucas as mulheres que podem se deslocar aos municípios vizinhos para a realização de pré-natal e parto. A necessidade e a repetição/experimentação de séculos gerou uma base de conhecimento sobre plantas e ervas medicinais que não é desprezível. Esta é uma das razões pela qual as parteiras são tidas como lideranças natas em suas localidades. Respeitadas por todos, acabam desempenhando inúmeros papéis além da assistência ao trabalho de parto. Na maioria das vezes são confidentes e conselheiras, ninguém ousa desconsiderar suas recomendações (Bezerra 2008).

3.1 A população da Flona Caxiuanã

A densidade populacional atual da Floresta Nacional de Caxiuanã (0,12 hab./Km²) é baixa. Quando analisada separadamente a população da baía de Caxiuanã (Pedreira, Laranjal e Caxiuanã) e a população dos afluentes do Anapu (Pracupí e Cariatuba) constata-se que a da região do Pracupí e Cariatuba é mais jovem (86,51 % - até 35 anos), aliás, maciçamente jovem, assim como a população da baía de Caxiuanã também é jovem, com mais de 77 % das pessoas tendo entre menos de um a trinta e cinco anos. Essa predominância significativa da população jovem poderá ter, no futuro, reflexo direto sobre o número de habitantes da Flona.

Individualmente, a comunidade mais jovem é a de Cariatuba, com nada menos do que 87,32% dos seus moradores tendo no máximo 35 anos, seguindo-se a do Pracupí (81,30%), Laranjal (80,64%), Caxiuanã (79,09%) e Pedreira (74,54%), sendo esta última, então, a comunidade mais “envelhecida” da Flona Caxiuanã.

3.1.1 Comunidade de Caxiuanã, município de Melgaço

Está localizada as margens dos rios Caxiuanã e Curuá na latitude 01°47'31" S e longitude 51°26'01" W. Atualmente a população é formada por 24 famílias, em um total de 110 pessoas, das quais 49 % masculina e 51% feminina. O maior percentual masculino concentrou-se na faixa etária de 21-31 anos, enquanto que o maior percentual feminino concentrou-se entre os 6 e 10 anos. A comunidade diferencia-se das demais por estar situada nas imediações da Estação Científica Ferreira Penna, base de pesquisa do Museu Goeldi. Quarenta e cinco por cento dos funcionários contratados pelo MPEG para atuar na Estação Científica são moradores da comunidade Caxiuanã. Esse relacionamento tem promovido

uma melhoria social e econômica dessas famílias. A principal fonte de renda é a produção e comercialização da farinha de mandioca.

3.1.2 Comunidade da Pedreira, município de Melgaço

Está localizada às margens da enseada do Camuin, como os moradores desta localidade costumam chamar este rio que desagua na baía de Caxiuanã. Geograficamente esta comunidade está situada na latitude 01°34'12" S e longitude 51°19'41" W. Sua população atual é de 12 famílias, com um total de 55 pessoas, das quais 56 % masculina e 44 % feminina. O maior percentual masculino concentra-se na faixa etária de 6 a 10 anos, enquanto que o feminino concentra-se entre 1 e 10 anos. Não diferente da maioria dos ribeirinhos da Amazônia, o sistema produtivo desta população caracteriza-se pelo cultivo da terra, visando à subsistência familiar.

3.1.3 Comunidade do Laranjal, município de Melgaço

Localiza-se às margens do rio Laranjal, nas coordenadas geográficas 01°39'05" S e 51°21'10" W. Lá foram entrevistadas 13 famílias. Atualmente a população desta comunidade é de 62 pessoas das quais, 45%, masculina e 55%, feminina. Sendo que 14% dos homens está na faixa etária entre 21 e 30 anos e 11,5% das mulheres está na mesma faixa etária. A principal fonte de sustento encontra-se na agricultura de subsistência, no extrativismo vegetal e animal e no fabrico e comercialização da farinha de mandioca.

3.1.4 Comunidade de Cariatuba, município de Portel

Também é composta por várias localidades dispersas ao longo do rio, a saber: Cedro, coordenadas: latitude 02°05'37" S, longitude 51°38'07" W; Anexo do Anjo da Guarda também chamada de Castanha, coordenadas: latitude 02°04'52" S, longitude 51°37'28" W; Terra Preta, coordenadas: latitude 02°06'27" S, longitude: 51°34'35" W. A população é de 71 pessoas, que vivem de agricultura de subsistência, do extrativismo vegetal e animal e da comercialização da farinha de mandioca.

3.1.5 Comunidade do Pracupi, município de Portel

É composta por várias localidades dispersas ao longo do rio, a saber: São Francisco, coordenadas: latitude 02°15'34" S, longitude 51°39'36" W; Anjo da Guarda, coordenadas: latitude 02°14'38" S, longitude 51°39'12" W; Igarapé Grande, coordenadas: latitude 02°14'05" S, longitude 51°33'18" W; São Tomé, coordenadas: latitude 02°08'24" S, longitude 51°31'18" W; com um total de 31 famílias, constituídas de 107 pessoas, que vivem de forma semelhante às da comunidade do rio Cariatuba.

3.2 O património cultural

As religiões praticadas pelos moradores de Caxiuanã são a católica e a evangélica. O plantio é influenciado por questões místicas e religiosas, principalmente entre os católicos. De modo geral os agricultores plantam obedecendo alguns dias de caráter religioso, por acreditarem que terão uma plantação mais abundante e viçosa. No dia 13 de dezembro, por exemplo, reverenciado a Santa Luzia, os ribeirinhos que cultivam o milho, incluindo as crianças, seguem até suas roças para pedir a graça de uma boa colheita. Porém, a data considerada melhor para o cultivo, de todos os tipos de cultura, é o dia 21 de dezembro, consagrado a São Tomé. Existe a crença de que este é um dia ideal para o plantio, porque este santo abençoa a plantação quando é feita no dia em que é reverenciado. Ainda de acordo com a crença local, o falecimento de um parente de proprietário de roça de mandioca, já pronta para a colheita, impede o proprietário de transitar na plantação até que se complete oito dias do óbito, sob pena das raízes apodrecerem, da mesma forma como acontecerá com o corpo do falecido.

Além do conhecimento tradicional da população de Caxiuanã, merecem destaque pela importância histórica e cultural os sítios arqueológicos. Na região de Caxiuanã, até 2002, haviam sido registrados 27 sítios localizados principalmente às margens da baía de Caxiuanã e de rios e igarapés, ocupando posições em áreas mais elevadas na paisagem, o que permitia uma visibilidade privilegiada aos seus habitantes, fator importante para a sobrevivência do homem pré-histórico. O material arqueológico encontrado na Flona Caxiuanã e seu entorno, consta principalmente de material cerâmico e artefatos líticos (Silveira et. al. 2002).

A maioria dos sítios arqueológicos apresenta solos de coloração escura e muito férteis, chamados de Terra Preta Arqueológica (TPA). Estes solos são utilizados pelas populações atuais para moradia e cultivo de seus roçados. O sítio arqueológico de maior valor científico e cultural encontrado, até ao momento, é o chamado Ilha de Terra (PA-GU-14: 01°35'25.3" S e 51°28'57.3" W), que é do tipo cemitério/habitação, a céu aberto. Os registos da ocupação humana pré-colonial deste sítio foram datados de 2150 a 1000 anos antes do presente (Kern et al. no prelo).

3.3 O isolamento geográfico e a dificuldade de acesso aos serviços públicos

O isolamento da Floresta Nacional de Caxiuanã exige uma solução diferenciada para a vida dos moradores. Energia limpa, como a fotovoltaica que já existe nas residências das comunidades da região da baía de Caxiuanã é um exemplo. Algumas vantagens estratégicas podem ser visualizadas para os que

residem na baía de Caxiuanã como a proximidade da zona comercial de Portel e da base do ICMBio, além da possibilidade de emprego na Estação Científica Ferreira Penna e nos projetos de pesquisa ali desenvolvidos. Outro diferencial é o programa de desenvolvimento sustentável “Floresta Modelo de Caxiuanã” que tem promovido o diálogo entre as Instituições de Ciência e Tecnologia (ICT) que ali desenvolvem pesquisas e os moradores (Bezerra et al. 2013).

O abastecimento de água nas comunidades é oriundo principalmente do rio e de poços próprios. O saneamento básico é inexistente, à exceção de uma única residência, no rio Pracupí, que possui um banheiro, com vaso sanitário. Em todas as residências o banheiro é meramente um cercado elevado, com piso de madeira com um buraco onde se fazem as necessidades. As doenças mais comuns são gripes, febres e diarreias. A diarreia, uma das mais comuns está, logicamente, ligada a hábitos higiênicos e a saneamento que inexiste na região. Malária e leishmaniose são relatadas como de ocorrência no passado e correlatas com pessoas que contraíram em outras localidades e desenvolveram os sintomas ao retornar à Flona. A densidade de mosquitos transmissores de doenças pode ser considerada baixa, devido as águas negras (ácidas) da bacia hidrográfica do Anapú. No entanto há pessoas em tratamento de hanseníase na comunidade de Caxiuanã e Laranjal e outras com sintomas, porém sem tratamento ou não diagnosticadas no rio Mojuí, afluente do Pracupí (Lisboa et al. 2013).

3.4 O uso dos recursos naturais pelos moradores da flona caxiuanã

O manejo florestal comunitário foi autorizada em 2012 com a aprovação do Plano de Manejo. Diversos produtos não madeireiros são explorados pelos moradores das comunidades da Floresta Nacional de Caxiuanã, com destaque frutos, óleos e palmeiras. Tanto nas comunidades Cariatuba e Pracupí, quanto nas comunidades da baía de Caxiuanã, o ambiente onde mais produtos são explorados é a terra firme com mais de 70%, ficando em segundo plano a várzea.

As populações da Floresta Nacional de Caxiuanã não recebem atendimento médico de forma direta, uma vez que inexiste posto de saúde ou alguma estrutura similar naquela região. A dificuldade de acesso aos centros urbanos, em busca de atendimento médico, leva a população a recorrer aos conhecimentos tradicionais de medicina caseira. A maioria das residências dispõe nos quintais, de canteiros com plantas medicinais cultivadas.

As plantas medicinais cultivadas são quase sempre de hábito herbáceo, sendo algumas de porte arbustivo, arbóreo ou cipó. O conhecimento dos poderes de cura das plantas medicinais pelos moradores mais antigos tem sido repassado ao longo do tempo para os mais jovens. Acrescente-se a isso o advento do

rádio e da televisão nas comunidades, onde novas receitas foram incorporadas e preparadas para testar o resultado. Algumas plantas cultivadas são trevo-cumaru (*Stethona pectoralis* (Jacq.) Raf. Var.), língua-de-vaca (*Elephantopus mollis* H. B. K), babosa (*Aloe vera* L.), vinagreira (*Hibiscus sabdariffa* L.), laranja-da-terra (*Citrus vulgaris* Risso), anador (*Plecthanthus barbatus* Andr.), chicória (*Chicorium endivia* L.), madrica-á (*Bryophyllum* sp), vergamota (*Menta aquatica* L.), vick (*Menta spicata* L.) melhoral (*Crotalaria* sp), mucura-caá (*Petiveria aliaacea* L.), arruda (*Ruta graveolens* L., erva-cidreira (*Lippia alba* N.E. Br), cipó-alho (*Masoa alliacea* (Lam.) A.H.Gentry) e quina [*Quassia amara* L. (Lisboa et al. 2013)].

Em torno de 40 espécies de plantas frutíferas são cultivadas nas cinco comunidades de Caxiuanã. Assim como ocorre com as plantas medicinais, observou-se que as comunidades tem plantas frutíferas exclusivas, ou seja, não cultivadas pelas demais. Entre estas, temos, como exclusivas para a comunidade de Caxiuanã, abiu (*Pouteria caimito* (Rui & Pav.) Raldlk., Sapotaceae), ajuru (*Chrysobalanus icaco* L., Chrysobalanaceae), ameixa (*Eugenia cumini* (L.) Druce, Myrtaceae), fruta-pão (*Artocarpus incisa* L., Moraceae), limão-cidra (*Citrus* sp, Rutaceae), piquiá (*Caryocar villosum* (Aubl.) Pers., Caryocaraceae), umari (*Poraqueiba paraensis* Ducke, Icacinaceae) e o uxi ([*Endopleura uchi* (Hub.) Cuartr., Humiriaceae].

Segundo Santana & Lisboa (2002), os moradores conhecem os horários propícios para a coleta da castanha-do-Pará (*Bertholletia excelsa* Bonpl., Lecythidaceae), de forma a evitar acidentes, uma vez que não dispõem de nenhum equipamento de segurança que os proteja da queda dos frutos de uma altura muitas vezes superior a 30 metros. Afirmam que os ouriços, que pesam entre 700 e 1.500g, caem quando o sol está muito quente, depois que os talos amolecem, principalmente após uma chuva. A coleta se dá no sentido início-fim das trilhas. Os ouriços são amontoados sempre nas margens dos roçados, ali deixados para serem recolhidos quando do retorno ou para reunir os que estão mais próximos. Geralmente os locais de coleta de cada coletor já são pré-estabelecidos. Quando algumas das castanheiras, como ocorre na Pedreira, estão nos quintais das casas, portanto, distantes da mata, os coletores costumam queimar de forma ordenada ao redor das castanheiras para fazer a limpeza. Conforme o local, é possível recolher de 100 até 1.000 ouriços por semana, que são transportados em paneiros chamados aturás (confeccionados com fibras de diversas plantas) ou em sacos de polietileno apoiados nas costas até às residências ou até as canoas em caso de distâncias maiores, e destas até às residências. A comercialização é feita com os comércios de Breves, Melgaço, Portel e Belém, de forma indireta através dos regatões. Alguns regatões buscam

o produto direto nas residências já levando sacas próprias, que permitem armazenar 12 latas de castanhas, com vinte quilos em cada uma.

O número de animais caçados no interior da Flona é modesto se comparado ao número da caça do seu entorno. Os mamíferos são os animais mais procurados pelos caçadores, o que representa 85% de todos os animais caçados. Os répteis vem em segundo lugar com 14% e as aves com 1% completam o esforço de caça dentro da Flona Caxiuanã. A paca é o mamífero mais caçado representando 34,45% do total de mamíferos caçados, seguindo-se o tatu (28, 90%) e a cutia (16,22%). Estes três animais somam 79,57% do total da caça do interior da Flona. Os quelônios são considerados caça secundária, qualquer que seja a espécie ou tipo. Entre os principais estão o jabuti (*Geochelone* spp), mussuã (*Kinosternon scorpioides*), aperema (*Nicopia punctulata*), tracajá (*Podocnemis unifilis*), matamatá (*Chelys fimbriata*) e a tartaruga (*Podocnemis expansa*). As aves também são caçadas, para alimentação. Podem ser consumidas cozidas, assadas ou fritas, às vezes, com o óleo da castanha-do-pará. As mais caçadas são o mutum-de-penacho (*Crax fasciata*), jacul/jacupemba (*Penelope superciliares*), jacamim (*Psophia viridis*), cujubim (*Pipile cajúbi*), inambu-azulona (*Tinamus tao*), inambu-açu (*Tinamus major*) e o pato-do-mato [*Cairina moscata* (Lisboa et al. 2013)].

A pesca é uma das principais atividades, voltada em princípio para a subsistência. É praticada por todos os membros da família, incluindo-se aí até crianças, que praticam a pesca de rede e de anzol próximo às suas residências. As formas mais freqüentes de pescar são: fachear com zagaia, rede de espera, linha de arrasto, linha com anzol, linha de mão e espinhel, podendo mais de uma forma ser praticada em um único dia. Já foram identificadas 208 espécies de peixes nas águas da região de Caxiuanã, ocorrendo em igarapés, vegetação flutuante e áreas abertas como rios e baías. (Montag et al. 2009)

A agricultura de subsistência é a modalidade praticada pelos moradores da Flona Caxiuanã. As roças são implantadas em áreas ocupadas por capoeirão (capoeira alta) e por capoeiras baixas. O descanso da terra até novo plantio é de 1 até 5 anos. O preparo das roças é sempre realizado no verão. A broca e a derrubada da mata ou capoeira ocorre nos meses de julho a setembro. O plantio é feito no início das chuvas, com mais intensidade nos meses de dezembro e janeiro. No processo de limpeza da terra, em área próxima ou distante das residências é utilizada principalmente a mão-de-obra masculina (pai, filhos maiores, genros etc). São retirados os arbustos e árvores menores com o auxílio de um terçado, sendo os resíduos deixados no local para secar. Em seguida é realizada a derrubada das árvores maiores, ambos com o auxílio de um machado. A área é então queimada, sendo que os resíduos da ramagem

e dos galhos que não queimaram inteiramente são, novamente incinerados, gerando mais cinzas que enriquecem o solo, no processo que é conhecido como coivara. Após a coivara, é feito o plantio. Na queima e na coivara, que são realizadas em setembro e outubro, a mão-de-obra feminina (mãe e filhas maiores) junta-se ao contingente masculino. A mandioca (*Manihot esculenta* Crantz, Euphorbiaceae) ou maniva, é a principal cultura das comunidades da região de Caxiuanã (Santana & Lisboa 2002).

3.5 O entorno da floresta nacional de caxiuanã

As populações residentes no entorno da Flona Caxiuanã, em sua maioria, têm origem na própria região onde habitam ou municípios próximos - Breves, Porto de Moz. Gurupá, Souzel (Senador José Porfírio). Verifica-se certo deslocamento regional, onde podem ser encontradas pessoas vindas de Macapá que tem proximidade com os municípios da parte oeste da ilha do Marajó, sendo quase sempre oriundas de um rio ou igarapé, mas tendo sua cultura marcada pelos costumes atribuídos à identidade indígena, diferente dos processos de migração ocorridos em função do período militar no Brasil, ao que Jean Hebert (1988) chama de “novo campesinato amazônico” promovida pelos programas oficiais de colonização tendo como eixo a abertura da BR 230 – a Transamazônica.

Quinze comunidades estão situadas no entorno da Floresta Nacional de Caxiuanã. Elas formam agrupamentos conforme a região onde se situam (Tabela 1). Para o ambiente local, elas podem ser consideradas populosas, principalmente se compararmos com as comunidades que estão no interior da Flona de Caxiuanã. Por esta razão não foi possível visitar todas as residências do entorno, de maneira a se ter uma idéia exata da sua população. Pela experiência de campo, estima-se que apenas 50% das casas foram visitadas para as entrevistas. Dez comunidades estão localizadas no município de Gurupá, mais ao norte da Flona Caxiuanã, enquanto duas estão em terras de Porto-de-Moz, duas em Melgaço e apenas uma em Portel. A maioria da população (54%) que está no entorno da Flona Caxiuanã reside em Gurupá, estando a minoria em Portel [4% (Lisboa et al. 2013)].

Tabela 1 – Comunidades, agrupamentos e municípios do entorno da Flona Caxiuanã (Lisboa et al. 2013).

Nome da comunidade	Agrupamento	Município
Espírito Santo	PEAEX Majari	Porto-de-Móz
São João	PEAEX Marajói	Porto-de-Móz
N. Sra. De Fátima	PEAEX Camutá-Pucuruí	Gurupá
Ilha de Terra	Camuim	Melgaço
Lago Camuim	Camuim	Melgaço
Glória	Entorno Sul	Portel
N. Sra. Do Livramento	Ipixuna/Quilombo	Gurupá
Quadrangular	Ipixuna/Quilombo	Gurupá
Santo Antônio	Ipixuna/Quilombo	Gurupá
São Francisco	Ipixuna/Quilombo	Gurupá
São Pedro	Ipixuna/Quilombo	Gurupá
Quadrangular do Pucuri	Pucuruí/Quilombo	Gurupá
N. Sra. Do Perpétuo Socorro	Pucuruí/Quilombo	Gurupá
N. Sra. da Conceição	Resex Gurupá-Melgaço	Gurupá
Nova Canaã	Resex Gurupá-Melgaço	Gurupá

Apesar da representatividade populacional de Gurupá, é em Melgaço que está a comunidade mais populosa dentro da abrangência estudada. A comunidade do Camuim constitui 16,6% da população das quinze comunidades do entorno. O maior agrupamento por afinidade cultural (ou política) é o formado por sete comunidades quilombolas, todas elas concentradas na região de Gurupá. A menor comunidade também está em Gurupá e é de religião católica, sendo denominada Nossa Senhora do Perpétuo Socorro. Entretanto, esta comunidade pode ser interpretada, juntamente com a comunidade Quadrangular (ambas do agrupamento Quilombola) como sendo uma única população que parece ter se polarizado ao longo do tempo quando uma parte dela aderiu a religião evangélica, por ação da igreja Quadrangular, resultando a divisão em Quadrangular (nome herdado da igreja) e em Nossa Senhora do Perpétuo Socorro (Lisboa et al. 2013).

Em relação ao estado civil, predominam os casais, sejam eles formalmente casados (50%) ou amigos (40%). Solteiros e viúvos compõem os demais 10%. Quase todos são agricultores, raramente desenvolvendo outras atividades. A exceção, para as mulheres, é ser dona de casa e, para os homens, alguma atividade diferenciada como carpinteiro, aposentado e funcionário público. Na educação formal quase sempre os líderes não completaram o ensino médio. Mais de 59 % não completaram o ensino fundamental e nada menos do que 35 % são analfabetos. A baixa escolaridade se reflete no entendimento que esses chefes de família têm em questões relevantes para

as suas vidas como plano de manejo, uso da biodiversidade e conservação da natureza.

Os dados apresentados abrangem 853 pessoas, sendo 517 (60,61%) do sexo masculino e 336 (39,39%) do sexo feminino. Esta supremacia do gênero masculino reflete-se em quase todas as comunidades, uma vez que só em duas delas (São João e São Pedro), a população feminina supera a masculina. A população é principalmente jovem, o que é um fato esperado para as regiões tropicais do terceiro mundo. No entorno da Flona, a concentração é na faixa entre 1 e 40 anos, cujo contingente alcança 77,1%, ficando para as demais classes de idade os 22,9% restantes. As comunidades mais populosas são as de São João, São Francisco e a do Lago Camuim, esta a mais populosa de todas. Este fato se reflete para as populações masculinas e femininas quando analisadas separadamente. O grupo mais populoso de comunidades que compõem uma determinada região é a de Quilombolas, no rio Ipixuna, composto por cinco comunidades (Nossa Senhora do Livramento, Quadrangular, Santo Antônio, São Francisco e São Pedro), com 302 pessoas seguindo-se a região do PEAEX Majari (comunidades Espírito Santo e São João), com 193 pessoas e o agrupamento do Camuim (comunidades Ilha de Terra e Lago Camuim) com 166 e (Lisboa et al. 2013).

Em relação à alimentação, a carne de porco é utilizada por pessoas de apenas sete comunidades, mas não por todas as pessoas. Aves, peixes, caça e carne bovina, por outro lado são consumidas em demandas semelhantes por todas as comunidades.

A dieta de legumes, tuberosas e hortaliças é bem diversificada. Um total de 28 produtos é utilizado. Estes produtos são adquiridos principalmente nas sedes municipais do território onde estão situadas as comunidades, uma vez que o hábito do cultivo de legumes, tuberosas e hortaliças é pouco difundido. Os produtos mais consumidos pelas quinze comunidades são o tomate, *Solanum lycopersicum* (Solanaceae), 13,10%; cebola, *Allium cepa* (Liliaceae), 12,10%; jerimum, *Curcubita pepo* (Cucurbitaceae), (10,36%); batata, *Solanum tuberosum* (Solanaceae), (9,98%); maxixe, *Cucumis anguria* (Cucurbitaceae), (6,65%) e cenoura, *Daucus carota* [Apiaceae (3,24%)].

Vivendo sob a influência do ambiente florestal, é natural que as comunidades do entorno da Floresta Nacional de Caxiunã utilizem os recursos florestais como parte da sua estratégia de sobrevivência. Desta forma, os frutos, cascas, caules, raízes, resinas, óleos, folhas, sementes são utilizados para os mais diversos fins como medicinal, construção civil e naval, artesanal, alimentação, reparo de embarcações etc. Mais de 92 espécies foram mencionadas como passíveis de utilização, sendo este número bem

maior, porque, em muitos casos, várias espécies são agrupadas sob um mesmo nome vulgar (Lisboa et. al.2013).

Observa-se que, de modo geral, a utilização destas espécies não representa um risco para a destruição do indivíduo que está sendo explorado. Entretanto, algumas formas de extração dos produtos que interessam aos moradores podem por em risco os indivíduos caso alguns cuidados não sejam tomados. É o caso, por exemplo da extração de cascas. Um eventual anelamento do tronco causará de forma inevitável a morte da planta. Em casos como o da extração do óleo de copaíba a experiência ensina que após a extração, o orifício feito no tronco deve ser fortemente vedado com uma peça de madeira resistente de maneira a evitar a contaminação ou o ataque de insetos ao interior da árvore que venha a comprometer a sua existência. No caso da extração de óleo de sementes, como por exemplo de andiroba, não há grandes riscos, mas uma quota de sementes deve ser preservada para garantir a perpetuação da espécie (Lisboa et. al. 2013).

A utilização dos frutos da floresta não representa qualquer ameaça à integridade da planta, uma vez que os frutos são abundantes. Mesmo a exploração de frutos intensamente coletados para a comercialização, como por exemplo, a castanha-do-pará, não representa risco. A intensa frutificação da maioria das espécies favorece três situações: o apodrecimento de uma parcela dos frutos que, nesse caso, é desprezada pelos humanos; o aproveitamento pelos animais, como mamíferos e aves que deles se alimentam e a dispersão das sementes, espalhando-as pela floresta e garantindo a reprodução das espécies e a coleta pelo homem das comunidades. Diversas palmeiras como o açaí, bacaba, buriti e pupunha fazem parte da dieta humana. Mas, é bom ressaltar que a pupunheira não é uma planta nativa desta floresta, sendo plantada pelos residentes. Espécies como o uxi e o mari parecem ser extremamente comuns na região do entorno porque foram citadas de forma unânime pelos moradores, enquanto outras espécies foram citadas alternadamente (Lisboa et al. 2013).

Cerca de trinta espécies são utilizadas como madeira, o que pode ser considerado um número respeitável porque o comércio madeireiro da Amazônia não vai muito além deste número. Ao contrário do que foi comentado para a utilização medicinal e alimentícia, a exploração das madeiras, ainda que seja voltada para o uso não comercial, representa uma atividade potencialmente danosa porque elimina os indivíduos que são explorados. Se considerarmos as centenas de residências que utilizam as madeiras para os mais diferentes fins os danos podem ser consideráveis se estiverem somados a uma atividade exploratória clandestina. Inúmeros moradores citaram que há atividade

exploratória para fins comerciais, porém asseguram não estar envolvidos. Para a conservação da floresta o que tem que ser considerado é o resultado final destas intervenções, no entanto, apenas inventários florísticos ou florestais feitos em áreas de exploração e áreas intocadas podem fornecer uma dimensão de impacto da retirada da madeira da floresta. Entre as madeiras exploradas algumas são de notável valor comercial como o acapu (*Vouacapoua americana* Aubl.), angelim-rajado (*Zygia racemosa* (Ducke) Barneby & J.W.Grimes, angelim-vermelho (*Dinizia excelsa* Ducke, cupiúba (*Goupia glabra* Aubl.), maçaranduba (*Manilkara* spp) e marupá (*Simarouba amara* Aubl.). Outras espécies que ocorrem no entorno são consideradas em extinção e, como no caso do pau-amarelo (*Euxylophora paraensis* Huber), desapareceram há muitas décadas do circuito de comercialização pelo destruição de grandes populações de árvores desta espécie. A presença desta madeira no entorno pode indicar a sua existências em igual ou maior quantidade no interior da Flona de Caxiuanã, mas também é importante conservá-la no entorno da Flona. Outra espécie valiosa, que tem sido maciçamente explorada é a ucuuba ou virola (*Virola surinamensis* (Rol. ex Rottb. Warb.) que teve sua sobrevivência ameaçada na região das ilhas do arquipélago do Marajó pela intensa atividade exploratória a que foi submetida (Lisboa et al. 2013).

O extrativismo animal, numa análise preliminar, parece bem mais contundente do que o extrativismo vegetal porque significa que os animais da floresta são caçados permanentemente para fins de sobrevivência. Todos os moradores do entorno da Flona Caxiuanã afirmam não comercializar a caça mas, ainda assim, a pressão sobre os animais caçados é grande, porque 100 % das famílias entrevistadas admite consumir caça periodicamente. Mesmo quando uma família não caça, ela recebe de outras os animais e garante, dessa forma, a dieta de proteínas. Além do consumo alimentar, a utilização da caça é feita em escala bem pequena para fins medicinais e para pele de tambores e instrumentos musicais similares. Estes usos, então, não tem impacto significativo, até porque são usos secundários, com partes animais que não são aproveitadas na alimentação (Lisboa et al 2013).

A preocupação com a fauna no entorno da Flona de Caxiuanã deve se concentrar, prioritariamente sobre os mamíferos, alguns deles, de grande porte, mais vulneráveis à extinção como a anta, onças e veados. Cerca de 66% do “esforço” de caça no entorno da flona Caxiuanã é sobre os mamíferos, ficando répteis e aves com os 34 % restantes. Os animais mais caçados são a paca (*Agouti paca*), tatu (*Dasyphus* spp) e o veado (*Mazama* spp). Mais de 80% de todos os mamíferos caçados são destes três animais, sendo a paca o mais visado com 33,26% (Lisboa et al. 2013).

3.6 Pressões internas e externas sobre a flona caxiuanã

Pode-se considerar que os conflitos entre os residentes, ou destes com pessoas de fora, são em número reduzido. A violência, conflito de terras, caça e denúncias de crime ambiental são as causas mencionadas como geradoras de confrontos, mas a média de famílias reclamantes para cada um deles está situada em torno de 12% das residências, o que mostra que os conflitos não tem uma dimensão maior que comprometa a harmonia global no seio destas comunidades.

Após 50 anos de existência pode-se afirmar que a conservação da Floresta Nacional de Caxiuanã se deve principalmente a dois fatores: primeiro - o isolamento geográfico a que está submetida, sem acesso rodoviário e sem linhas fluviais regulares; segundo - a baixa demografia, que ainda tem se mantido mesmo com a multiplicação das famílias. Justamente por não contarem com linhas regulares de transporte e nem sedes municipais nas proximidades, a comercialização dos produtos florestais torna-se difícil e desestimulante. Este fato que limita a qualidade de vida dos moradores em relação a aquisição de bens de consumo e serviços, por outro lado tem ajudado a manter a integridade física e biológica da Flona Caxiuanã. Em outras palavras, há pouco o que temer sobre um eventual impacto interno causado pelas atividades dos moradores da Flona. Neste contexto, um trabalho de esclarecimento e orientação adequada na implantação de programas de manejo sustentável a ser realizado com os moradores, pode auxiliar na conservação da Unidade.

Não se pode dizer o mesmo em relação ao entorno da Flona. Comunidades situadas fora das fronteiras podem vir a representar ameaça à conservação da floresta, se não houver forte ação de educação ambiental. Além dos moradores do entorno, pessoas ou grupos de pessoas como fazendeiros, caçadores e extratores ilegais de madeiras invadem as bordas da Flona, notadamente na sua parte sul e causam um impacto ambiental que hoje ainda não é tão significativo, mas que poderá vir a ser, se não houver uma fiscalização rigorosa nas áreas mais vulneráveis à invasão. Depoimentos de alguns moradores das comunidades do entorno falam em invasão até 80 Km Flona adentro para o exercício de atividades ilegais.

No entorno da Flona observa-se que nem sempre existe uma correlação entre o número de animais caçados e o tamanho da população da comunidade. A paca, o tatu e o veado são os mamíferos mais caçados na região de Caxiuanã, porém a intensidade da caça a estes animais é deveras desproporcional quando se comparam os números do entorno e do interior da Flona. Por exemplo, em relação a paca, apenas 1% dos indivíduos são caçados no interior da Flona. As mesmas proporções de caça ocorrem com o tatu e o veado.

A caça aos répteis é realizada em maior ou menor escala por todas as comunidades do entorno da Flona Caxiuanã. Um fato que merece ser ressaltado é que a caça aos répteis tanto na baía de Caxiuanã quanto no Pracupi-Cariatuba concentra-se quase que inteiramente sobre o jabuti, sendo que no entorno esta caça é mais contundente (96%), o que pode tornar a espécie vulnerável a extinção dentro e no entorno da Floresta Nacional de Caxiuanã.

A aves não são os animais preferidos dos moradores para a alimentação. Por isso, os números são modestos tanto para o entorno quanto para o interior da Flona. A ave preferida é o mutum, que sozinha se sobrepõe aos demais na preferência dos moradores.

A considerável diferença no esforço de caça no entorno e no interior da Flona pode ser creditada ao cerceamento aos moradores da Flona Caxiuanã imposto pela legislação ambiental. A maioria dos moradores da Flona tem o acesso restrito a proteína oriunda de animais silvestres devido a fiscalização, enquanto os moradores do entorno têm alimentação abundante e exercem o extrativismo animal e vegetal sem restrições.

Em relação à extração de madeira os moradores do entorno afirmam não comercializar. Madeiras seriam extraídas apenas para a construção e manutenção de residências e barracões. Porém, empresários do setor a retiram e é sabido que alguns moradores atuam apoiando esta atividade.

Ao contrario dos moradores da Flona Caxiuanã que, até Dezembro de 2012, estavam proibidos de explorar comercialmente a madeira, várias, das quinze comunidades do entorno da Flona Caxiuanã exploram a madeira, mesmo a atividade tendo sido declarada, durante as entrevistas, apenas para uso. As maiores evidências de utilização da Flona Caxiuanã pelos moradores do entorno e outros intrusos para retirar madeira são as estradas clandestinas encontradas nos municípios vizinhos que acabam por adentrar esta Floresta Nacional.

O estudo realizado aponta que as principais ameaças à conservação da Floresta Nacional de Caxiuanã são uma eventual explosão demográfica, a caça predatória e a extração ilegal de madeira. São pontos que precisam de atenção para que a conservação da Floresta Nacional de Caxiuanã seja realizada ao longo do tempo, garantindo a beleza da paisagem, os recursos naturais para as gerações futuras e os serviços ambientais para a humanidade, o que pode ser plenamente possível com a implantação do Plano de Manejo publicado em 2012, um documento que agregou informações científicas resultantes de vinte anos de estudos sobre as populações e os ambientes naturais da Floresta Nacional de Caxiuanã.

REFERÊNCIAS

- Balée, W.** 1987. Etnobotânica quantitativa dos índios Tembé (rio Gurupi, Pará). *Bol. Mus. Para. Emílio Goeldi*, Série Botânica, Belém 3(1): 29-50.
- Bezerra, MGF.** 2008. *Cientistas, visitantes e guias nativos na construção das representações de ciência e paisagem na Floresta Nacional de Caxiuanã*. 168f. + anexos. Tese de Doutorado. Universidade Federal do Pará.
- Conceição, MFC. e MCA. Maneschy.** 2002. Tradição e mudança em meio às populações tradicionais. In Costa, MJJ. (Ed.). *Caminhos sociológicos na Amazônia: reflexões teóricas e de pesquisa*. Universidade Federal do Pará. Pp.147-171.
- INSTITUTO CHICO MENDES DE CONSERVAÇÃO DA BIODIVERSIDADE.** 2012. Resumo Executivo do Plano de Manejo da Floresta Nacional de Caxiuanã (Não publicado).
- Kern, DC. e ML. Costa** 1997. Cerâmica arqueológica (Sítio Pa-GU-5: Manduquinha) e cabocla na região de Caxiuanã-Pará. *Revista de Arqueologia. Sociedade de Arqueologia Brasileira*, 10:107-125.
- Lisboa, PLB.; IA Gomes; RCL. Lisboa e CV. Ubatini.** 2002. O estilo amazônico de sobreviver: manejo dos recursos naturais. In Lisboa, PLB (ed.). *Natureza, homem e manejo de recursos naturais na região de Caxiuanã, Melgaço, Pará*. Belém: Museu Paraense Emílio Goeldi. Pp. 41-170.
- Montag, LFA.; WB. Wosiacki e RB. Barthem.** 2009. A ecologia da pesca na floresta nacional de Caxiuanã. In Lisboa, PLB. (Ed.). *Caxiuanã: desafios para a conservação de uma floresta nacional na Amazônia*. Belém: Museu Paraense Emílio Goeldi. Pp. 629-647.
- MORADORES DAS COMUNIDADES ESPÍRITO SANTO E SÃO JOÃO.** 2010. Cartilha de regras de uso e convivência do Projeto Estadual de Assentamento Agroextrativista – PEAEX do Majari, Belém. 56p.
- Santana, MRA. e PLB. Lisboa.** 2002. Estratégias de sobrevivência. In Lisboa, PLB (Ed.), *Caxiuanã: Populações Tradicionais, Meio Físico & Diversidade Biológica*. Belém: Museu Paraense Emílio Goeldi. Pp. 95-125.
- Silveira, IM.; HDAB. Quaresma; VL. Guapindaia e AL. Machado.** 1997. As populações pré-históricas e atuais. In Lisboa, PLB (Ed.). *Caxiuanã*. Belém: Museu Paraense Emílio Goeldi. p. 53-81.
- Silveira, IM.; DC. Kern; HDAB. Quaresma; VL. Guapindaia e AL. Machado** 2002. Reconstruindo uma ocupação. In Lisboa, PLB (Ed.). *Caxiuanã: populações tradicionais, meio físico & diversidade biológica*. Belém: Museu Paraense Emílio Goeldi. Pp.59-76.

DE VISITA AOS SANi NO DESERTO DO KALAHARI: NOTAS SOBRE SUBSISTÊNCIA E ECOLOGIA SOCIAL

Sónia Frias

Professora Auxiliar no Instituto Superior de Ciências Sociais e Políticas

Universidade de Lisboa, Lisboa, Portugal

Investigadora Integrada do CEsA, Instituto Superior de Economia e Gestão

Universidade de Lisboa, Lisboa, Portugal

Colaboradora do CEMRI/Universidade Aberta e do CEA/ISCTE. sonia.frias@iscsp.ulisboa.pt

1. APRESENTAÇÃO

Este texto deriva de uma curta visita que tive oportunidade de fazer a algumas aldeias Bosquímane da região de Tsumkwe na Namíbia, em 2003.

Devo-o em grande medida ao preciosíssimo auxílio do Emanuel, um guia local, pessoa incansável e muito conhecedora, de origem Herero mas casado com uma mulher bosquímane e por isso aceite entre os San¹ locais.

Para além de um conhecimento profundo do Kalahari, o Emanuel conhecia também com alguma profundidade a vida e os costumes de alguns grupos San e essa foi das melhores surpresas da viagem, pois que não tendo eu partido com a ideia de fazer trabalho junto daqueles grupos, acumulava há muito tempo um profundo interesse (que mantenho) sobre a vida dos bosquímane ao presente.

O Emanuel foi sempre muito prestimoso quer nas respostas que dava às minhas perguntas, quer na disponibilidade e simpatia com que mais tarde diligenciou para poder convidar-me, a mim e ao pequeno grupo com quem viajei, a passar três dias na aldeia da família da mulher.

Ele, a mulher e os dois filhos, um rapaz (criança ainda de colo) e uma rapariga (em idade escolar), viviam, não numa aldeia Bosquímane, mas em Tsumkwe, a antiga capital de Bushmanland, na região norte do país.

Viviam numa zona bastante central da cidade, numa casa de argila e tijolos de cimento, com cobertura de colmo. A casa tinha duas divisões: o quarto das crianças e o dos pais. A cozinha, construída fora da casa, estava-lhe contudo agregada e constituía-se numa cobertura de colmo apoiada em quatro troncos de árvore que a sustentavam. Sob essa cobertura existia uma bancada de madeira onde pousavam alguns pratos, facas e uma panela. Havia ainda por ali lenha e carvão e dois bancos toscos feitos de madeira. A cozinha, aberta era claramente a zona social da habitação, o lugar onde nos momentos de lazer a família se

¹ São vários os grupos Bosquímanes. São normalmente conhecidos por Bosquímanes, San, Basarwa (grupos do Btswana), etc. O termo Bosquímane é contudo o mais comumente utilizado.

podia sentar a conversar com vizinhos ou familiares de visita e de onde as poucas crianças eram vigiadas nas suas brincadeiras.

2. O ARGUMENTO

Às várias leituras que tinha sobre povos e culturas de África (e sobre os bosquímanes em particular), tinha acrescentado há relativamente pouco tempo, já quando estava tomada a decisão da incursão ao Kalahari, o livro de Marjorie Shostak: *Nisa, a vida e as palavras de uma mulher !Kung*².

É uma obra sobre os !Kung da faixa do Kalahari que se estende pelo Botswana e ainda que a autora tenha procurado investigar muito particularmente sobre a vida e as representações das mulheres a respeito daquilo a que hoje chamamos a *condição feminina*, a verdade é que o livro nos dá uma informação muito rica sobre o dia-a-dia daqueles grupos que, como a própria autora acaba por sublinhar, espelha certamente o que poderá ter sido a sua vida por gerações e gerações, talvez por milhares de anos (Shostak 1983). *Nisa, a vida e as palavras de uma mulher !Kung*, é um livro de 1983, resultado de uma pesquisa realizada durante a década de setenta, mas ali se revelam também traços importantes sobre a mudança ao nível do dia-a-dia e mesmo da cosmogonia !Kung.

A minha intenção neste texto é apenas a de tentar relacionar algumas das observações de Shostak assim como as de alguns outros autores que fui conhecendo, com impressões que eu própria pude colher localmente sobre a vida do grupo que visitei. Falo de impressões e insisto no termo porque impressões são apenas o que se pode recolher, e mesmo assim correndo grandes riscos, aquando de estadias tão curtas quanto aquela em que me detive na região³. Falaria de memórias (recompostas a partir das notas que então colhi), mas o que aqui me proponho fazer pretende ser um pouco mais do que isso, é uma tentativa de cruzar as minhas notas com uma base de conhecimento concreta e de, a partir daí, conseguir ir ao encontro do propósito deste volume proposto pela Catarina Casanova a quem aqui agradeço o convite e a insistência para nele colaborar.

3. BREVE NOTA SOBRE O DESERTO DO KALAHARI

O propósito deste volume é a agregação de informação do foro da ecologia num sentido lato, embora se vise uma ênfase especial no campo da relação do Homem com a natureza. Tentarei aproximar-me o mais possível desse objectivo e começo por isso, por falar sobre o deserto do Kalahari, o lugar onde reside actualmente a maior parte dos grupos San.

² Os !Kung são um dos grupos bosquímanes.

³ Um total de cerca de 20 dias.

O Kalahari é um deserto relativamente grande. Cruza as fronteiras de Angola, do Botswana, da Namíbia e estende-se para sul até à República da África do Sul. É um deserto com dunas fixas, facto que permite que aí resista alguma vegetação - sendo por isso que alguns autores lhe chamam um deserto de arbusto (Tanaka 1976, Lee e De Vore 1976) - ao contrário do que em regra acontece nos desertos de dunas lisas como por exemplo o deserto do Namíbe que se estende pelo litoral da costa atlântica desde Angola até ao sul da Namíbia e cuja aridez, determinada pela corrente fria de Benguela, influência, quer a morfologia do kalahari quer a do deserto de Sossusvlei (de dunas deslisantes).

Se há zonas do Kalahari profundamente áridas e onde raramente chove, outras existem onde cai alguma precipitação, e onde por isso a vegetação consegue em certos anos oferecer-se até abundante, sendo constituída por diferentes tipos de arbustos, plantas espinhosas, algumas árvores de onde se destacam os *baobabs*, árvores da família das acácias e as *shepard tree* (de nome científico: *boscia albitrunca*), talvez as mais famosas localmente.

Esta vegetação permite por sua vez, a sobrevivência de uma fauna significativa, composta por vários tipos de antílopes, emas e avestruzes, alguns répteis, suricatas e mesmo por alguns animais de grande porte como as girafas, os elefantes (outrora extintos, mas recentemente reintroduzidos no território para a satisfação turística), *cheetas*, leopardos e leões do deserto (sendo estas duas últimas espécies, passíveis de ser encontrados em todas as regiões do território) ⁴.

4. OS BOSQUÍMANE NO KALAHARI

Uma revisão da literatura dá-nos a conhecer que uma maioria de autores estima que os povos bosquímane vivam na região sul de África, há mais de 20 000 anos (Olivier e Fage 1980, Wilmsem 1989 e outros). Segundo Wilmsem (1989), terão, por várias gerações, partilhado aquele território com populações Zhu, Herero, Kgalagadi e Tswana, misturando-se e partilhando com eles não apenas o dia-a-dia, mas várias especificidades culturais⁵.

⁴ O Emanuel falou-nos de alguns acidentes com animais pois que naquele ano a seca agravada estava a forçar os animais a alargar o raio da sua área de caça e a aproximarem-se muito das aldeias, destruindo as pequenas hortas à procura de comida. Na verdade, ao passarmos por algumas aldeias no caminho para Tsumkwe, fomos-nos dando conta de que em redor delas parecia haver um perímetro de terra queimada antes das habitações. Soubemos depois que os aldeões queimavam a vegetação num perímetro de segurança, por forma a evitar que os animais se aproximassem demasiado das aldeias à procura de comida. Contudo, todos os dias, durante os dias que estivemos em Tsumkwe, soubemos de leões e cheetas que se tinham aproximado demasiado durante a noite, invadido pequenas hortas e nalguns casos chegaram mesmo a ferir camponeses.

⁵ Presentemente, são considerados povos do Kalahari os !Kung (que se referem a si próprios como !Kung San e que com os San formam o grupo Khoi-San), os San ou Bosquímanes, os Hotentote, os Nama ou Namqua e os Griqua.

Wilmsem (1989) afirma mesmo, que os primeiros grupos a ocupar a região onde é hoje o Kalahari, tê-lo-ão feito há mais de 40 000 anos. Segundo este autor ali se encontrariam grupos diferentes, com modelos de organização sócio-económica particulares, no entanto e em virtude do seu encontro, todos teriam acabado por desenvolver uma estratégia de organização sócio-económica de tipo misto, embora, no entender de Wilmsem, de modelo predominantemente agro-pastor, sendo a caça-recoleção, segundo o mesmo autor, não o sistema base da sobrevivência de qualquer daqueles grupos – nem sequer dos bosquímanes – mas um sistema complementar da economia das populações da região.

Apesar dos trabalhos de Wilmsem, outros autores parece assumirem que mesmo num passado remoto, terá sido a caça-recoleção o principal suporte da organização socioeconómica das populações bosquímanes. De facto este sistema continua a ser o modelo que até ao presente tem sustentado a organização de grande número destes grupos, talvez até da maior parte deles, ainda que cada vez mais, a tendência seja para uma organização económica de tipo misto.

Como já se referiu, o deserto do Kalahari é uma região relativamente extensa, daí que seja possível encontrar grupos com práticas económicas de perfil diferente. O clima também concorrerá para alguma diversidade, pois que em alturas de forte seca, a caça-recoleção acaba por ser a única estratégia a que as populações podem deitar mão.

Nas aldeias que visitei nas proximidades de Tsumkwe, não se praticava a agricultura. O solo é arenoso e a falta de água, inviabiliza essa actividade.

Noutras regiões do deserto, mais a norte, mais próximas do Botsvana e segundo puderam observar Shostak (1980) e Lee (1990), vem sendo praticada, por exemplo, alguma agricultura de subsistência, levada a cabo sobretudo pelas mulheres mas não raramente, com a ajuda dos seus maridos e filhos mais velhos.

Observa-se contudo actualmente que, pelo menos parte de alguns dos grupos locais têm vindo a alterar o seu modo de vida, no sentido de optarem por sistemas económicos mistos onde a caça-recoleção, pode ser ainda o sistema económico principal, mas onde, paralelamente, está a aumentar o número de indivíduos que são recrutados para trabalhos temporários em sectores ligados à indústria sobretudo de construção e do turismo.

Desta forma a caça-recoleção continua ao que se pode observar, uma prática que se desenvolve segundo moldes muito tradicionais. Os homens e os rapazes (quando estes atingem a adolescência) dedicam-se sobretudo às batidas e caça de animais de grande porte e as mulheres à caça de pequenos répteis, à procura de ovos de aves, nomeadamente de emas e avestruzes, e à recolha de raízes diversas, empenhando-se em encontrar muito especialmente raízes de onde se possa extrair líquido, larvas, sementes, nozes de vários tipos (sendo

particularmente fáceis de encontrar e obter as localmente denominadas nozes de *mongongo* - também muito utilizadas na elaboração de colares e pulseiras e de pequenas peças de artesanato que posteriormente se vendem aos turistas), pequenos frutos, mel e madeira para as fogueiras.

No grupo que conheci, os animais caçados, em especial os de maior porte, são levados ao chefe que faz a distribuição das várias partes das peças seguindo lógicas singulares, aparentemente reconhecidas e aceites pelos membros do grupo.

Ao que pude saber junto do Emanuel, as mulheres não trabalham em grupo alargado. Saem sozinhas ou em pequenos grupos constituídos por duas ou três parentes próximas que podem ser, uma mãe e as suas filhas ou irmãs ou uma outra familiar mais chegada e os produtos por elas angariados, servem em regra para consumo diário e uso directo e exclusivo da família. Há autores que referem que, em média, as mulheres saem para procurar produtos duas a três vezes por semana. O ano em que ali estivemos, 2003, foi ano de seca rigorosa e por isso as mulheres da aldeia dos familiares do Emanuel saíam quase todos os dias, senão mesmo todos os dias, em busca de alimentos.

Apesar desta circunstância, o comum é que homens e mulheres saiam para caçar quando é oportuno ou necessário, acontecendo o mesmo com os outros grupos da zona, pelo que têm aparentemente bastante tempo livre que podem dedicar a outras ocupações.

Nesse tempo livre os homens dedicam-se ao arranjo, manutenção e construção das suas armas de caça, ao arranjo das cabanas sempre que isso seja necessário e também ao fabrico de pequenas réplicas de setas e fundas para vender aos turistas.

Alguns dos homens, sobretudo se souberem falar inglês ou afrikaans⁶ podem também conseguir pontualmente trabalhos como guias, sendo para tal recrutados ou no posto de turismo local ou por empresários turísticos que os procuram a fim de contratarem os seus serviços para servirem a grupos de excursionistas. Esporadicamente podem também arranjar outros trabalhos, como a reparação de cercas nas grandes quintas e fazendas da região, ou na realização de uma ou outra pequena empreitada, na área da agricultura ou da construção civil.

As mulheres cuidam dos filhos, ocupam-se na preparação e transformação de algumas das bagas e raízes recolhidas em farinha, xaropes, bebidas e medicamentos tradicionais. Dedicam-se para além disso à preparação das peles de animais para a confecção de mantas e capas necessárias às famílias para se protegerem do frio durante a noite.

⁶ O afrikans é uma das línguas oficiais da África do Sul. Evoluiu de um dialecto do sul da Holanda falado por colonos que ocuparam a região de Cape Town. Esta língua incorpora palavras inglesas, francesas e de várias línguas africanas

Algumas têm ainda tempo para se dedicarem ao fabrico de adornos, sobretudo de colares e pulseiras que produzem a partir de cascas de ovos de avestruz, madeira e sementes, combinando ou não estes materiais nas várias peças que elaboram.

Estas peças, tal como os protótipos de arcos e flechas que os homens fazem são depois vendidos directamente aos turistas que visitam as aldeias, (modalidade menos comum), ou em Tsumkwe, onde já começa a haver intermediários que por sua vez as revendem a negociantes, fornecedores das lojas de artigos turísticos que existem um pouco por todas as cidades e vilas do país, mas especialmente em Windoeck a capital da Namíbia.

Ao que nos foi dado observar a vida das crianças também se vai modificando por relação ao passado.

Há no terreno algumas ONG a tentar “melhorar” a vida destas populações. Para além de algumas congregações religiosas (que desde há séculos se espalham um pouco por toda a África) e que desde sempre tomaram a escolarização como uma missão, encontramos hoje Organizações Não Governamentais (também um pouco por toda a África) que tentam desenvolver localmente projectos ligados ao ensino, em especial das crianças.

As ONG que encontrámos, ficavam em Tsumkwe e, obviamente, acabavam por conseguir actuar sobretudo junto das crianças da povoação (Tsumkwe, apesar do estatuto de cidade, não teria sequer à altura em que ali estivémos, 10 casas de cimento, incluindo já o edifício dos correios, o posto da polícia e o *lodge*).

A maior parte das aldeias distribuem-se de forma muito dispersa pela região e isso limita as deslocações e os contactos próximos com os residentes das aldeias, em especial das mais distantes.

A acção das Igrejas e ONG não cobre por isso um número significativo de localidades e população.

A filha do Emanuel por exemplo, estudava em sistema de internato num colégio de freiras religiosas perto da cidade de Tsumeb e vinha a casa um fim-de-semana por outro. O pai dizia com uma ponta de orgulho que a filha já falava em tornar-se também ela, uma religiosa.

Nas aldeias mais interiores – que ficam mais ou menos afastadas da C44, a estrada parcialmente alcatroada que vai até Tsumkwe – a vida das crianças, sobretudo das mais pequenas, pode considerar-se bastante inalterada por relação ao que poderão ter sido os dias de infância dos seus pais e eventualmente dos avós, apesar das mudanças que também afectam a vida destas populações. A qualquer hora do dia havia crianças a brincar por perto.

As famílias Bosquímane, como é sobejamente conhecido, por motivos que se prendem com uma racionalidade muito ecológica, têm poucos filhos, daí

a dedução de que os bandos de miúdos que encontrávamos a qualquer hora do dia nas aldeias, podia significar que boa parte deles não ía à escola. Mas a verdade é que, mesmo nas aldeias mais distantes, começa a difundir-se a ideia e a prática de que as crianças devem ir à escola e há ONG que, tendo carrinhas de caixa aberta, passam nalgumas aldeias a buscar as crianças para as levarem à escola, levando-as de novo a casa depois das aulas. Segundo o Emanuel, são as Missões religiosas mais do que as ONG, que têm possibilidade de acolher as crianças em regime de internato ou semi-internato, pelo que as crianças que estudam em “escolas” promovidas por ONG fazem um percurso pendular entre a escola e a sua aldeia.

O Emanuel faz parte do grupo de indivíduos que concorda que a escolarização das crianças é um bem mas sobretudo uma necessidade. No entanto contou que a mulher e alguns dos familiares desta, já não têm o mesmo entendimento, pois que consideram que a escola ensina coisas pouco úteis à vida e sobrevivência no deserto, e que pouco a pouco por isso, o deserto vai perder população uma vez que os rapazes vão perdendo treino e logo competências na arte de seguir pistas e caçar, e as raparigas deixam de querer sair com as mães e as parentes mais velhas à procura de comida para ficarem pelas proximidades da casa entretidas com as novas brincadeiras que aprendem na escola e assim, lentamente, todos deixarão de saber organizar-se e de dominar os saberes úteis e necessários para sobreviver na sua terra, de onde terão depois inevitavelmente de partir para outros lugares, onde não pertencem e onde por isso não encontrarão nem familiares que os apoiem, nem espíritos protectores (os espíritos do seu lugar) e esquecerão os seus ancestrais, as suas origens e onde permanecerão por muito tempo desenraizados.

Importante é também frisar que, presentemente parece ser cada vez maior a atracção destes grupos pela sedentarização, assim como cada vez mais comum o casamento com indivíduos de grupos não nómadas (Guenther 1999).

5. SOBRE A ORGANIZAÇÃO BOSQUÍMANE

Quando encontramos referências a grupos bosquímane, a tendência é para que se pense de imediato em populações nómadas de caçadores-recolectores. Aos povos caçadores recolectores também se associa normalmente a ideia de que têm uma organização sócio-económica simples, o que na realidade está longe de ser verdade. Para termos uma melhor noção da complexidade organizativa destes grupos remetemos para a obra de Mathias Guenther: *Tricksters & Trancers, Bushman Religion and Society* (1999).

Nesta obra o autor caracteriza quer o modelo de organização, quer as instituições bosquímane como sendo especialmente flexíveis e moldáveis, sendo muito fluidas, ambivalentes, até ambíguas (Guenther 1999:23).

Na prática a sociedade bosquímane, tal como as sociedades de bandos em geral, é na verdade muito estruturada. O que foi dado a observar a autores como Lee (1979) e Wilmsem (1989) foi que, idealmente, a estrutura organizativa destes grupos implica a ligação de três elementos: a família (ou grupo doméstico), o bando e a tribo (desta última fazem parte vários bandos). Este sistema contudo, tal como acontece com outros sistemas nas sociedades Bosquímane, não é completamente integrado. Apesar da pertença, cada um destes segmentos é potencialmente autónomo e muito sujeito à influência de circunstâncias externas – como uma seca severa por exemplo, que por sua vez pode forçar alguma mudança na sua orgânica e mesmo ao afastamento (pontual ou prolongado) de uma ou mais famílias, do conjunto original, e por isso a relação entre os diferentes segmentos, pode variar no tempo – ainda que, importa insistir, a referência à pertença da origem nunca se perca.

Este modelo estrutural torna então a sociedade bosquímane particularmente plástica (capaz de adaptação e reestruturação rápida), capaz de assumir, sustentar e reproduzir qualquer adaptação imposta por contingências do momento. Só tomando em atenção este facto, podemos compreender a diversidade das formas organizativas observadas no seio de vários grupos Bosquímane.

Segundo Barnard (1992) pode existir entre alguns grupos bosquímane uma outra unidade social para além daquelas referidas, cuja existência pode ser considerada como que ensandwishada entre a família e o Bando. Pode ser caracterizada pela existência de uma ou duas famílias de bandos diferentes, que constroem as suas cabanas próximo de um outro bando e que desenvolvem por essa via, laços estreitos com as famílias mais próximas do local onde estabeleceram a sua residência. Constroi-se assim uma espécie de novo “núcleo” de natureza aparentemente híbrida e claramente muito flexível.

Os autores já referidos enfatizam a natureza instável destes núcleos de multi-famílias ou sub-unidades de bandos. Na verdade, em períodos de agregação eles também podem ser grupos supra-bando, não se perdendo no entanto, como já vimos, a noção de identidade e a ligação ao lugar/posição de cada segmento dentro do seu bando.

Todos estes sub-grupos se podem por sua vez reconstituir em novos sub-grupos (temos assim verdadeiros sub-sub-grupos) sempre que tal seja necessário. Isso pode acontecer sempre que cada bando se veja na necessidade de se transferir para outro lugar. Essa mudança implicará necessariamente novas recomposições e logicamente novos sub-grupos.

Sublinha ainda Barnard (1992) que, só em períodos muito, muito hostis, estes arranjos se poderão manter de forma mais permanente, movendo-se os indivíduos conjuntamente, num território circunscrito, mantendo-se assim

uma mesma estrutura mais ou menos coesa até que se extingam as dificuldades que forçaram a essa mudança o que muito repetidamente significa, até ao fim da época de seca ou seja, quando a ameaça externa enfrentada por determinados grupos numa região, baixa ou se extingue. Por essa altura os líderes políticos ou as instituições que de alguma forma sustentaram os segmentos naqueles momentos de maior incerteza e ou fragilidade e que deram alguma estabilidade e complexidade à agregação, podem também desaparecer ou tomar outro lugar no grupo.

Segundo Guenther (1986 e 1999), as alianças de bandos podem por vezes estar fora da estrutura social do grupo, ou seja, não é rara a reunião e agregação a famílias e bandos mesmo que de outras tribos.

Guenther (1999), mas também Barnard (1992), são unânimes em sublinhar que estes, são traços não de um ou dois grupos em particular, mas dos vários grupos e sociedades do Kalahari, e insistem em que a flexibilidade organizacional não deixa de ser uma importante estratégia de sobrevivência e adaptação ao meio ou a outras circunstâncias mais ou menos adversas (de índole política por exemplo).

Por tudo isto se infere que apesar da sua aparente simplicidade, a organização das sociedades bosquímane é estruturalmente muito diferenciada. A flexibilidade, sendo predicado de todos os grupos revela-se sobretudo um factor de sobrevivência, um dos elementos que, não apenas permite, como induz, constantes mudanças quer na estrutura organizativa quer na própria cosmogonia sócio-cultural dos vários grupos.

6. ENTRE O PASSADO E O PRESENTE – CONSIDERAÇÕES FINAIS

Ao presente acrescentam-se outros desafios que vão impondo a mudança na vida destes povos. As condições climáticas e a política e ecologia humanas continuam a ser um elemento hostil, mas talvez não tão adverso como o *progresso* e as transformações que ele tem vindo a impor nas últimas décadas.

Hoje uma das questões que preocupa grande parte das populações da Namíbia, sobretudo das populações ditas indígenas, respeita em larga medida ao ordenamento e distribuição das terras e aos impactos económicos e políticos dessa circunstância.

A reforma agrária na Namíbia tem sido matéria de grande discussão de há vários anos a esta parte e no seio dela, uma das questões que se podem considerar mais importantes no que toca à vida dos grupos bosquímane tem a ver com as leis sobre a posse da terra.

Para melhor podermos compreender o assunto, importa que seja feita referência a alguns dados históricos e explicar que, depois da primeira guerra mundial os alemães perderam a autoridade que detinham sobre a Namíbia

desde meados do século XIX, tendo o país passado, por indigitação da Liga das Nações, a protectorado da África do Sul.

A política de apartheid da África do Sul tornou-se depois dominante e o apartheid foi formalmente implementado em 1962 pela Comissão Odendaal, tendo tido forte impacto também ao nível da distribuição da população sobretudo no sul e no centro do país.

Por aquela altura o país acabou por ser dividido em duas grandes zonas, uma zona onde residia predominantemente uma população oriunda da Europa ou descendente de europeus e uma zona definida para os nativos. O território acabou por ser reorganizado tendo-se a população branca transferido para fora das áreas que foram consideradas dos negros e acabando os grupos tribais por ser concentrados nessas regiões ditas nativas, a norte do país.

A partir desta divisão, o apartheid criou uma espécie de território para brancos, um sector de terra comerciável (de posse privada), concentrada nas mãos da população de origem europeia e um sector tradicional negro, cuja administração deveria ser delegada às autoridades tradicionais para que pudesse ser regido segundo as leis e os costumes nativos.

Segundo o nosso guia, aconteceu também que por vezes, alguns chefes tradicionais deram depois em concessão ou arrendamento, partes destas terras a pequenos proprietários – brancos mas também a alguns negros – facto que acabou por abrir caminho para a implantação do modelo de propriedade privada de perfil europeu entre os nativos.

Este facto é confirmado por Werner (2001), que explica que, sendo a parte norte do país tornada uma reserva nativa e a posse da terra se mantivesse sob o controle das autoridades indígenas que de facto a podiam administrar, estas podiam dar parte dela em concessão a privados embora segundo um regulamento de modelo de direitos comunais tradicionais.

Assim, desde a independência, em 1990, estima-se que cerca de 44%, 45% da terra na Namíbia seja comerciável, demarcada e cercada e pertença maioritariamente à minoria branca, descendente de europeus (Sherbourne 2004).

Cerca de 10% a 15% do território é constituído por áreas protegidas e pertence ao Estado, e nas terras comunais, que se situam sobretudo na parte norte do país e que perfazem cerca de 40 por cento do território, vive, segundo Lapeyre (2010:85), a maior parte da população original (nativa) da Namíbia, o que, segundo o mesmo autor, implica que a maior parte da população rural do país, resida numa área que, para além de muito densamente povoada, é, do ponto de vista natural, muito árida e muito pobre em recursos naturais o que necessariamente conduz ao acentuar de um empobrecimento que põe em risco a sobrevivência quer das populações locais, quer do próprio ambiente.

Contrariamente ao que acontece nas grandes propriedades da minoria europeia ou de ascendência europeia, no território definido para os nativos a maior parte da terra não é demarcada nem cercada e é detida pelos indivíduos tendo-se em conta, como já foi referido, um conjunto importante de direitos comunais tradicionais (Werner 2001).

O território que pertence ao Estado divide-se, muito genericamente, entre regiões desérticas (quanto mais para sul ou sudeste se vai, mais desertas são as condições), áridas ou semi-áridas e os grandes Parques e Reservas Naturais, muito protegidos e direccionados para a exploração turística. As condições climáticas são melhores a nordeste e por isso aí encontramos uma maior concentração de populações.

Alguma da terra comerciável é adequada à produção de produtos agrícolas sendo que a terra comerciável, que está nas mãos dos brancos, fica nas zonas áridas e semi-áridas.

Isto determina no âmbito da reforma agrária na Namíbia, que grandes extensões de terra se encontrem nas mãos de namibianos descendentes de europeus, ainda que essa terra, dada a escassez da água, seja apenas marginalmente adequada à agricultura comercial.

Este padrão de distribuição populacional – namibianos negros e brancos – e de distribuição da terra, resulta na prática dos tempos em que a Namíbia foi declarada uma colónia alemã.

Os alemães cedo estabeleceram um departamento de demarcação de terras tendo-se então apossado de grandes extensões das mesmas, expropriadas sobretudo aos Herero, povos pastores por tradição.

Muitos bosquímane, podem viver ainda algo isolados, mas não vivem alheados do mundo que os rodeia. Muito tem mudado na sua vida.

Ainda que a mudança seja uma componente fundamental da vida dos grupos bosquímane, presentemente os fatores que a determinam já não são apenas aqueles tradicionais mais ligados a fatores climáticos. Hoje acrescentam-se-lhes novos elementos externos, induzidos pela economia e a política atuais.

Note-se, a este propósito por exemplo, que um sector em franca expansão tem vindo a ser o da indústria do turismo. Mais recentemente têm-se promovido, para além dos tradicionais safaris, o chamado turismo de natureza e o turismo fotográfico.

É facto que, se por um lado, a promoção e investimento no turismo, se pode constituir realmente numa aposta de grande importância para as contas do Estado, por outro, não deixa ser uma solução interessante no que toca ao desenvolvimento e sustentabilidade não apenas da economia mas da vida das próprias populações.

No entanto e no que concerne a esta matéria, importa referir que as comunidades rurais, apesar de se encontrarem estabelecidas em territórios comunais onde o património natural, com fortíssimas potencialidades no campo da exploração turística, é assaz valioso, foram até há relativamente poucos anos (até 2002), muito marginalizadas no acesso aos recursos que poderiam advir da exploração do turismo.

Segundo Lapeyre (2010:85), às comunidades rurais, até há poucos anos, não se reconheciam quaisquer direitos sobre por exemplo, a exploração do turismo de caça ou sobre o turismo fotográfico nos territórios comunais onde residem, uma vez que esses direitos foram desde cedo registados e detidos pelo Estado e por privados, pelo que, segundo o autor, na prática, os direitos sobre a terra e os recursos nas áreas comunais acabavam por não pertencer efectivamente às populações aí residentes.

Em 2002, e por efeitos de alguma pressão exercida por parte de instituições internacionais, de algumas ONGs e mesmo por grupos de cidadãos namibianos, com vista a levar o governo a reconhecer os direitos das comunidades tradicionais sobre o património em que se constituem os territórios comunais, o *Communal Land Reform Act* (nº5), vem alterar esta situação, passando a reconhecer-se e a assegurar-se às comunidades rurais entre outros direitos, alguns direitos no campo da indústria do turismo.

Aparte este cenário, o facto é que, as populações foram, como sempre acontece, encontrando modo de lidar com as circunstâncias e tentar tirar algum partido do desenvolvimento do turismo.

Um número importante de bosquímane foi sendo por isso recrutado para este Mercado, acabando muitos deles a trabalhar em diferentes áreas de serviço. As suas competências como excelentes pisteiros acabaram por levar a que tenham sido, e sejam, angariados para trabalhar em campos distintos, nomeadamente como guias em expedições de turistas e de caçadores, pelas orlas do deserto.

O artesanato tem-se constituído também numa actividade relativamente desenvolvida e o produto da sua venda, investido em bens que começam a ser indispensáveis também às famílias das populações mais isoladas mas não alheias aos efeitos do progresso.

REFERÊNCIAS

- Anseeuw, W. and C. Alden Eds. 2010. *The Struggle over Land in Africa, Conflicts, Politics & Change*, Cape Town: HSRC Press.
- Barnard, A. 1992. *Hunters and Herders of Southern Africa*. Cambridge: Cambridge University Press.
- Biesele, M. 1993. *Women like Meat: The Folklore and Foraging Ideology of the Kalahari Jul'hoansi*. Johannesburg, Bloomington: Witwatersrand University Press/Indiana University Press.
- Chiari, GP. 2004. *Draft Report: UNDP Mission on Rural Livelihoods and Poverty in Namibia*. Windhoek: United Nations Development Programme.
- Donge, JK. 2005. *Land Reform in Namibia: issues of Equity and Poverty*. ISS/UNDP Land, Poverty and Public Action Policy Paper nº.8. The Hague: Institute of Social Studies (ISS)
- Guenther, M. 1986. *The Nharo Bushmen of Botswana*. (QKF 3). Hamburg: Helmut Buske Verlag.
- Guenther, M. 1999. *Tricksters & Trancers, Bushman Religion and Society*. Bloomington & Indianapolis: Indiana University Press.
- Lapeyre, R. 2010. The conflicting distribution of tourism revenue as an example of insecure land tenure in Namibian communal lands. In: Anseeuw, W and C Alden Eds. *The Struggle over Land in Africa, Conflicts, Politics & Change*. Cape town:HSRC Press.
- Lee, RB. 1979. *The !Kung San – Men, Women, and Work is a Foraging Society*. Cambridge: Cambridge University Press.
- Lee, RB. and R. Daly Eds. 1999. *The Cambridge Encyclopedia of Hunters and Gatherers*. Cambridge: Cambridge University Press.
- Lee, RB. and I. de Vore 1976. *Kalahari Hunter-Gatherers*. Cambridge, Massachusetts and London: Harvard University Press.
- Olivier, R. e Fage, JD. 1980. *Breve História de África*, Lisboa, Livraria Sá da Costa Editora.
- Sherbourne, R. 200. *Rethinking Land Reform in Namibia; any room for economics?* Windhoek: Institute for Public Policy Research, IPPR Briefing paper nº. 29.
- Shostak, M. 1981. *Nisa: The life and words of a !kung Woman*. New York: Vintage Books.
- Tanaka, J. 1976. Subsistence Ecology of Central Kalahari San, in Lee, RB and I. De Vore (Eds) *Kalahari Hunter-Gatherers*. Cambridge: Harvard University Press. Pp.98 –119.
- Werner, W. 2001. Land Reform and Poverty alleviation: experiences from Namibia. Windhoek: The Namibian Economic Policy”, Research Unit – NEPRU, Working Paper nº. 78.
- Wilmesem, E. 1989. *Land Filled with Flies: a political Economy of the Kalahari*. Chicago: University of Chicago.

Memórias Publicadas

1 - Os metais preciosos na expansão portuguesa em África,
Por Artur Figueiredo Nunes (2002)

2 - No centenário do nascimento de Francisco de Paula Leite Pinto,
V. A. (2003)

3 - Glossário marítimo-comercial,
V. A. (2003)

4 - A Família em Portugal e na Confluência do Contacto de Culturas,
V. A. (2004)

5 - A Légua Náutica Portuguesa do séc. XV ao séc. XVIII,
Por João Manuel Martins Casaca

6 - Napoleão na Madeira - Itinerário Português
do Exílio de Napoleão Bonaparte,
Por Duarte Ivo Cruz

7 - Apalemwa - Contos Africanos,
Por Manuel Bettécourt Dias

8 - Monografia Hidrológica de Timor Leste,
Por João Mimoso Loureiro

9 - Colóquio Comemorativo do 25º Aniversário
da Criação da Secção Luis de Camões

10 - Memórias dos Pescadores de Sesimbra
Santiago de Sesimbra no Início dos Anos Oitenta do Séc. XX,
Por Manuel João Ramos

11 - Memória e Artifício
Matéria do Património II,

Por António Medeiros e Manuel João Ramos (coordenadores)

12 - Comemorações do 90º Aniversário
da Expedição Científica de Eddington à Ilha do Príncipe

13 - Seminário sobre “A Cooperação Empresarial
no Espaço de Língua Portuguesa”

14 - Angola: Leituras de um País em Mudança

15 - Contributos para a Melhoria do Sistema de Mobilidade
e Acessibilidade da cidade de Lisboa
Por S. Pompeu Santos

Depósito Legal: 376021/14
ISBN: 978-989-96308-6-4

Impressão e composição: Página Ímpar, Lda.

Tiragem: 400 ex.

