

SOCIEDADE DE GEOGRAFIA DE LISBOA

ANGOLA: LEITURAS DE UM PAÍS  
EM MUDANÇA



LISBOA 2013

SOCIEDADE DE GEOGRAFIA DE LISBOA  
Rua das Portas Santo Antão, 100 - 1150-269 Lisboa  
Tel. 21 342 54 01 - 21 342 50 68 Fax. 351 21 346 45 53  
email: geral@socgeografialisboa.mail.pt www.socgeografialisboa.pt



SOCIEDADE DE GEOGRAFIA DE LISBOA

MEMÓRIA

ANGOLA: LEITURAS DE UM PAÍS  
EM MUDANÇA



## ÍNDICE

Uma Homenagem a Angola <i>Jorge Coelho</i> .....	5
Apresentação <i>Luís Aires-Barros</i> .....	7
Introdução <i>Sónia Frias</i> .....	9
Programa da Conferência Internacional.....	12
O Processo Democrático Angolano: Algumas Considerações. <i>José Carlos Venâncio</i> .....	13
Reflexões Sobre o Ensino Superior em Angola. <i>Paulo de Carvalho</i> .....	24
O Mercado Informal (comércio informal) em Angola e Os Seus Desafios. <i>Helga da Silveira</i> .....	45
O Crescimento Demográfico em Angola: as Projeções na Perspectiva da Realização do Próximo Censo Populacional. <i>João Batista Lukombo</i> .....	55
Mudanças na Dinâmica da População Angolana e Sua Repercussão no Processo de Planificação do Desenvolvimento Social e Económico. <i>Luiekakio Afonso</i> .....	62
Água e Geopolítica: o Caso de Angola no Contexto da SADC. <i>Álvaro Pereira</i> .....	94
As Variáveis do Planeamento Urbano no Contexto de Luanda. <i>Hélder José</i> .....	103
Uma Leitura de Luanda. <i>António Gameiro</i> .....	109
Angola, Modernizações e Utopias. <i>Fernando Pacheco</i> .....	117
Notas Biográficas dos Autores.....	129



# UMA HOMENAGEM A ANGOLA

*Jorge Coelho*  
*C.E.O. Mota-Engil*

Quero em primeiro lugar saudar a Sociedade de Geografia de Lisboa, a sua Comissão Africana e em particular a Sua Presidente Prof<sup>a</sup> Doutora Sónia Frias Piepoli, pela realização da Conferência Internacional – Angola: Leituras de um País em Mudança.

O Grupo Mota-Engil, ao apoiar a sua realização, quer prestar uma homenagem a Angola e aos Angolanos, pois a Empresa foi fundada em Angola, já lá vão 66 anos.

E durante todos estes anos, em circunstâncias muitas vezes de grande dificuldade, NUNCA saiu de Angola e NUNCA deixou de trabalhar ao serviço do desenvolvimento do País.

Angola, hoje um País soberano e independente, tem um enorme significado para Portugal e para os Portugueses.

As nossas histórias cruzam-se, as nossas culturas cruzam-se e é inevitável que o nosso futuro colectivo seja tanto melhor quanto for a capacidade de, em conjunto e com total respeito uns pelos outros, sermos capazes de fazer o que tem de ser feito.

Angola: Leituras de um País em Mudança é uma excelente forma de abordar o que se passa hoje naquele extraordinário País.

Um País em mudança porque estão criadas condições objectivas, com a paz que se está a viver, para que de uma vez por todas Angola e os Angolanos possam dar o salto para o desenvolvimento e o progresso que tanto aspiram e tanto merecem.

O potencial do País é gigantesco e a determinação que vejo, cada ano que passa, em fazer o que tem que ser feito para que os nossos concidadãos Angolanos possam ter uma vida com dignidade, dão-me a esperança que não faltarão muitos anos para que Angola seja um dos Países mais prósperos e com melhor qualidade de vida para os que lá nasceram, mas também para os que, independentemente da sua nacionalidade, lá vivem e trabalham. E tantos são Portugueses!

Quem, como eu, visita e trabalha em Angola há mais de vinte anos, vê as profundas transformações que têm vindo a ser feitas em todo o País, tendo consciência que muito há ainda a fazer (e onde não há?), devendo-se também fazer justiça pelo muito que já se fez e está a ser feito.

Treze anos de Guerra e trinta e de guerra civil são destruidores de qualquer País e de qualquer Povo.

Em Angola isso deixou grandes marcas, muitas feridas, mas, vendo a gigantesca obra em curso, sente-se que aquele povo tem uma força e uma capacidade notável para cumprir os seus objectivos, e construir um futuro novo.

Eu acredito que isso vai ser possível.

Lisboa, 28.10.2012



# APRESENTAÇÃO

*Luís Aires-Barros*

*Presidente da Sociedade de Geografia de Lisboa*

Em 2011 a Sociedade de Geografia de Lisboa (SGL), pela sua Comissão Africana, realizou um conjunto de conferências sobre questões relacionadas com o desenvolvimento e a mudança urbana que se têm vindo a realizar nas cidades capitais dos PALOP'S.

Dado o êxito destas conferências, surgiu a ideia de, num voo mais alto, se preparar um ciclo de conferências, agora sobre cada um dos países que formam o anel africano de países de língua oficial portuguesa.

Angola inaugurou esse ciclo que procuraremos estudar, cobrindo os restantes PALOP'S.

Com estas conferências procurou-se ter leituras sobre a mudança e o presente que se está construindo em cada um dos países em apresentação.

Foi nossa intenção que estas leituras fossem e apresentadas por especialistas de cada país, em áreas da natureza diversa. Estes especialistas serão os melhores conhecedores do sentido que está tomando o desenvolvimento das suas nações.

Começámos por Angola (por ordem alfabética dos PALOP'S).

Todos sabemos que Angola sofreu treze anos de guerra nos últimos anos da luta pela independência a que se seguiram trinta anos de uma guerra civil que custou enorme quantidade de vidas humanas e a destruição da maior parte das infra-estruturas do país.

Todavia Angola renasceu e continua em renascimento em direcção a um futuro promissor.

Com efeito o Comité das políticas de Desenvolvimento do Conselho Social das Nações Unidas (CNUCED) anunciou que Angola deverá integrar o grupo dos Países de Rendimento Médio tendo em conta os progressos macroeconómicos e sociais e alcançados. Os critérios para esta graduação são o Produto Nacional Bruto (PNB) per capita, como indicador da capacidade de geração de rendimentos, o índice de Capital Humano (ICH), como indicador das reservas de capital humano, e o índice de Vulnerabilidade económica a crises exógenas.

São inúmeros os factos relevantes que mostram como o desenvolvimento socioeconómico deste grande país se vai consolidando. Referirei, pelo seu significado, que o Caminho de Ferro de Benguela, paralisado há 33 anos já chegou ao Luena a caminho de Luau na fronteira com a República Democrática do Congo.

Não menos relevante é o desenvolvimento da Zona Especial Económica (ZEE) de Luanda-Bengo, localizada a 30 km de Viana, numa área de 8300 m<sup>2</sup>. Comporta cerca de três dezenas de unidades industriais de tipo bastante diverso.

Acresce que Angola possui actividades vocacionadas para a internacionalização como na energia (refinados do petróleo), no sector florestal, nos minérios (diamantes, rochas ornamentais, minerais ferrosos e não ferrosos).

Tem-se bem a consciências de como Luanda é o grande polo de atracção de actividades económicas e administrativas (75% do desenvolvimento nacional). Sabe-se que o litoral do país (Luanda, Bengo, Benguela e Kwanza-Sul) concentra cerca de 90% da facturação realizada no país.

São muito interessantes as abordagens apresentadas quanto ao crescimento demográfico angolano, bem como sobre as mudanças na dinâmica da população e sua repercussão na planificação do desenvolvimento sócio-económico.

Estas abordagens são fundamentais no correcto desenho de políticas de desenvolvimento económico e progresso social.

Foi neste contexto que enquadrámos esta primeira conferência dedicada a Angola. O seu êxito deve-se à plêiade de conferencistas que nos brindaram com o seu saber com textos que se reúnem neste volume das Memórias da SGL.

O êxito deste ciclo de conferências deve muito à acção dinâmica da Profa. Doutora Sónia Frias Piepoli, Presidente da Comissão Africana da SGL.

A edição deste volume de Memórias da SGL contou com o importante patrocínio da MOTA-ENGIL. Agradecemos ao Senhor Dr. Jorge Coelho o seu interesse no acompanhamento desta acção.

# INTRODUÇÃO

Sónia Frias

*Presidente da Comissão Africana da Sociedade de Geografia de Lisboa*

Considero sempre importante começar os textos que escrevo sobre trabalhos realizados no âmbito da Comissão Africana (CA), da Sociedade de Geografia de Lisboa (SGL), por recordar que, a missão desta Sociedade, foi, desde a sua criação “(...) a preparação, instrução e desenvolvimento de atividades científicas, por meio do esforço e contributo dos seus sócios envolvidos nas diversas comissões e secções”.

No seio desta Sociedade de Geografia, foi formada em 1877, a Comissão Africana (CA), que foi a primeira comissão permanente da SGL, tendo sido seus membros nomes de referência em vários domínios do saber e da política portuguesa<sup>1</sup>. Pode ler-se nos estatutos da Sociedade de Geografia de Lisboa (a versão de 1875, artº.1) que esta *Sociedade tem por fim o estudo, a discussão, o ensino as investigações e as explorações científicas da geografia, nos seus diversos ramos, princípios, relações, descobertas, progressos e aplicações*.

As várias comissões e secções que posteriormente se foram formando na SGL, seguiram sempre estes princípios, embora muitas acabassem depois, e necessariamente, por ir alargando o âmbito dos seus interesses e trabalhos para lá das questões mais puramente geográficas (sem no entanto se perder de vista essa referência).

Presentemente, são ainda aqueles os princípios, em que o atual corpo de membros da Comissão Africana se revê e assume como vocação: o estudo, a discussão, o ensino, as investigações e as explorações científicas, e foi claramente dentro deste espírito, que esta Comissão chamou a si a organização de um ciclo de conferências sobre as realidades presentes de um conjunto de países africanos, aqueles ditos de expressão portuguesa, que estiveram e continuam fortemente ligados a Portugal, por via de uma relação derivante do processo de colonização que a história documentou e que, apesar da importância da sua discussão, não cabe explorar nesta introdução ou, sequer, no conjunto de textos que a seguir se apresenta, pois que a perspectiva que aqui abraçamos é a da cooperação e da proximidade.

É pois nesta linha que entendemos trabalhar, não esquecendo que a cooperação deve ser valorizada e enriquecida para além das relações governamentais e

---

<sup>1</sup> Para informação mais detalhada pode consultar-se a obra de Maria Manuela Cantinho Pereira, *O Museu Etnográfico da Sociedade de Geografia de Lisboa – Modernidade, Colonização e Alteridade*, Lisboa, FCG e FCT, 2005.

institucionais, também com relações no campo da ciência e da divulgação do conhecimento.

Neste espírito a Sociedade de Geografia de Lisboa e a Comissão Africana entendem que a cooperação, ao ser geradora de interação, proximidade e conhecimento acaba por se constituir numa força particularmente relevante, integradora, construtiva e democrática.

Importa por isso alargar perspetivas, trocar conhecimento, conhecer as especificidades dos vários contextos. Para esta conferência os especialistas trouxeram a debate, as suas experiências, análises e entendimento relativamente às suas áreas de trabalho e intervenção. Falaram-nos sobre diferentes realidades do seu país e sobre algumas das circunstâncias em que progride Angola, um país que, naturalmente, não tem escapado à passagem do tempo e ao impulso da mudança.

É importante reter que, apesar do crescimento se oferecer um factor indispensável, é muito mais o que há para desenvolver. Em Angola o crescimento é reconhecido. Objeto de maior controvérsia contudo, também porque envolvidos em dinâmicas muito complexas, parecem ser os caminhos que se vão seguindo para a mudança no sentido do desenvolvimento.

Presentemente, os quotidianos televisivos exploram imagens sobre a diversidade, mas sobretudo sobre a pobreza em África remetendo muitas vezes para a ideia, injusta, de que progresso e o desenvolvimento não são possíveis em todos os países.

É de sublinhar que o desenvolvimento é hoje um fenómeno cada vez mais estruturado e interdependente. Deixou de ser uma questão nacional, tornou-se progressivamente dependente de um articulado regional (um dia chegará provavelmente a uma escala maior).

Uma perspetiva otimista faz-nos confiar no contributo que, a este nível, pode vir a ser dado pelo movimento tecnológico que se tem feito sentir de forma muito especial nas últimas décadas, e que tem vindo a originar alterações conjunturais nos países e sociedades pelas várias regiões do mundo. Com o seu auxílio, pode considerar-se que várias alterações podem ganhar possibilidades substanciais, que se alargarão para além do âmbito da economia e da política, ao da mudança social. A contaminação tecnológica (no melhor sentido do termo), tem sido grande aliada da comunicação e por aí da informação. A estas sucederão a novidade e a mudança.

Os especialistas que generosamente participaram nesta conferência, trouxeram à discussão questões de perfil macro e questões de perfil micro. Pela sua mão, por meio das suas análises, aproximámo-nos de Angola e aprendemos sobre: história, política e juventude; Universidade, universidades e

formação; dinâmicas da população; sobre *escalas* de economia e programas de perfil solidário; recursos hídricos e desenvolvimento; cidades, controvérsias e urbanismo; sobre esperanças, desesperanças e pessoas.

A possibilidade de publicação das comunicações apresentadas na conferência é pois, por isto, um assunto da maior importância e esta *MEMÓRIA* permitirá por si, que uma larga audiência possa aceder e beneficiar do conhecimento trazido por um conjunto de peritos empenhados em discutir para construir Angola, entre a realidade, as vontades, as possibilidades e mesmo a utopia.

Antes de fechar esta introdução, cabem ainda algumas referências: que a ordem de apresentação dos textos, segue nesta *MEMÓRIA*, a ordem da sua apresentação na conferência.

Que aos autores, devemos este passo no avanço do alargamento do saber sobre o seu país. E que quer a Comissão Africana, quer a Sociedade de Geografia de Lisboa, lhes estão profundamente gratos.

Que os actuais membros da Comissão Africana, agradecem reconhecidos ao Presidente da Sociedade de Geografia de Lisboa, o Professor Luís Aires-Barros, o apoio e entusiasmo pessoal e institucional que desde a primeira hora emprestou à ideia da organização destas conferências. A sua energia e inspiração têm sido sempre uma referência.

Agradecem também aos Senhores Professores Raúl Bruno de Sousa e José Carlos Venâncio, a generosa colaboração no estabelecimento de pontes e indicação de contactos de referência em Angola.

Agradecem ainda ao Doutor Jorge Coelho, que em nome da Mota-Engil, não hesitou em patrocinar este evento.

# PROGRAMA DA CONFERÊNCIA INTERNACIONAL

## ANGOLA: LEITURAS DE UM PAÍS EM MUDANÇA

25 de Outubro - Sala Portugal

16h00 – Sessão de abertura.

16h45 – O processo democrático angolano: algumas considerações.

**José Carlos Venâncio / Universidade da Beira Interior**

17h30 – Reflexões sobre o ensino superior em Angola.

**Paulo de Carvalho / Universidade Agostinho Neto**

19h30 – Jantar\*

26 de Outubro – Auditório Adriano Moreira

10h30 – O Mercado informal (comércio informal) em Angola e os seus desafios.

**Helga da Silveira / Development Workshop, Luanda**

11h15 – O crescimento demográfico em Angola: as projeções na perspectiva da realização do próximo censo populacional.

**João Batista Lukombo / Universidade Agostinho Neto**

12h00 – Mudanças na dinâmica da população angolana e sua repercussão no processo de planificação do desenvolvimento social e económico.

**Luiekakio Afonso / Faculdade de Ciências Sociais, UAN**

13h00 – Pausa para almoço

15h00 – Água e geopolítica: o caso de Angola no contexto da SADC.

**Álvaro Pereira / LNEC, Lisboa**

15h45 – As variáveis do planeamento urbano no contexto de Luanda.

**Hélder José / IPGUL - Instituto de Planeamento e Gestão Urbana de Luanda**

16h30 – Coffee-break

16h45 – Uma leitura de Luanda.

**António Gameiro/ UAN, Presidente da Ordem dos Arquitetos de Angola**

17h30 – Angola, modernizações e utopias.

**Fernando Pacheco / Ação para o Desenvolvimento Rural e Ambiente, ADRA-Angola**

# O PROCESSO DEMOCRÁTICO ANGOLANO. ALGUMAS CONSIDERAÇÕES

*Por José Carlos Venâncio<sup>2</sup>*

*Professor Catedrático da Universidade da Beira Interior, Portugal*

(...)”a noção de direitos humanos universais, essencialmente tirada de uma só civilização (...) é uma receita para revoltas regionais e nacionais”.

Johan Galtung (1994: 35)

## INTRODUÇÃO

### **Algumas etapas do processo**

A liberalização política em Angola inicia-se em finais dos anos 80 do século XX, em muito despoletada pela evolução política internacional, pelo advento da Perestroika e da Glasnost, a cujos fenómenos se seguiram o desanuiamento das tensões geradas pela chamada Guerra Fria e o recrudescimento do descontentamento popular na Europa de Leste. Perante tal conjuntura, o Estado centralizado, de partido único, de confessa ideologia marxista-leninista, erigido pelo MPLA (Movimento Popular de Libertação de Angola), começou a dar sinais de abertura política, para o que igualmente contribuiu a longa e devastadora guerra civil que, praticamente desde a independência, em 1975, assolava o país. No âmbito dessa abertura, aproximou-se de posições defendidas pelo outro lado da contenda, liderado pela UNITA (União Nacional para a Independência Total de Angola), numa confluência de interesses de que resultaram os Acordos (de Paz) de Bicesse (maio de 1991), a implantação de um sistema político pluripartidário em Angola e a realização das primeiras eleições, em 1992, das quais o MPLA saiu vencedor. Para alguns analistas, inicia-se a 2ª República, que, de qualquer modo, ficou marcada pelo reinício da guerra civil, dado que a UNITA não reconheceu os resultados eleitorais e as eleições presidenciais ficaram pela primeira volta.

Em 2008, após a morte do líder da UNITA, Jonas Savimbi, realizaram-se as segundas eleições legislativas, de que, mais uma vez, saiu vencedor o MPLA com uma vantagem avassaladora (81, 64%) em relação à UNITA, o segundo partido mais votado, que se ficou pelos modestos 10, 39%. Entretanto, o Presidente da República manteve-se no poder numa situação relativamente ambígua;

---

<sup>2</sup> Professor Catedrático da Universidade da Beira Interior e investigador do Centro de Estudos de Comunicação e Sociedade da Universidade do Minho. [jcvenancio@sapo.pt](mailto:jcvenancio@sapo.pt)

tendo as primeiras eleições presidenciais sido interrompidas após a 1ª volta e não obstante a relativa vantagem (49% sobre 41%) que granjeara em relação ao outro candidato, Jonas Malheiro Savimbi, o certo é que a legitimidade da sua governação até às presentes eleições decorria do período revolucionário. Era, por conseguinte, mesmo que esgotada nos seus fins, uma legitimidade revolucionária, com todas as implicações que um tal conceito possa suscitar junto de círculos de pensamento político mais liberais.

A 31 de Agosto último (2012), após uma revisão constitucional que implantou um sistema de governo presidencialista, realizaram-se as 3ªs eleições (presidenciais e legislativas), de que Eduardo dos Santos e o MPLA saíram novamente vencedores, com uma maioria qualificada (71,87%). Poucas alterações se registaram no que respeitas às pastas ministeriais e o mesmo poderá ser referido em relação aos governadores provinciais. As maiores alterações aconteceram a nível das secretarias de Estado, sendo que alguns dos nomeados transitaram de vice-ministros para secretários de Estado. O cargo de vice-ministro, por sua vez, usado em governos anteriores com preocupações nítidas de equilíbrio de forças, desaparece da nomenclatura do atual governo. Independentemente das críticas que possam ser apontadas, Angola, na decorrência deste ato eleitoral, regista pela primeira vez na sua história, enquanto país independente, o primeiro quadro institucional completamente democrático.

### **A convocação de alguns elementos epistemológicos**

Ao debater-se o *processo democrático angolano* a partir de uma instância de enunciação sediada em Portugal, antiga metrópole colonial, talvez valha a pena tecer algumas considerações prévias que poderão, de alguma maneira, ajudar a elucidar o problema na sua múltipla dimensão. Começaria por referir o que, na falta de melhor designação, chamaria de *efeito nostálgico*. Decorre este da relação colonial, mais especificamente do lugar que Angola ocupou, sobretudo a partir do século XX, no empreendimento colonial português quer em termos económicos, quer em termos culturais, afetivos e imagéticos. Fruto desse relacionamento histórico estreito, desenvolveu-se entre os dois povos um tipo de relação a que os alemães chamam de *Hass-Liebe Beziehung* (relação de amor e ódio simultaneamente), que turva frequentemente a apreciação recíproca que os povos em causa (ou seus representantes) fazem um do outro. Quero com isto referir que, por vezes, há, sobretudo da parte da imprensa, neste caso portuguesa, muita ligeireza e desconhecimento contextual na apreciação que fazem do processo político angolano. Preocupações deste género têm sido, nos últimos anos, particularmente debatidas no seio do que se poderá considerar



como paradigma ou teoria pós-colonial, um empréstimo do mundo anglo-saxónico que tem feito o seu caminho entre nós e que nem sempre devidamente filtrado. Nas letras ditas lusófonas, no pensamento social agendado ao espaço de língua portuguesa, há muito que o “império escrevia de volta”, para citar o título de um dos livros<sup>3</sup> fundacionais dessa teoria no mundo anglófono. Vale recordar, em abono desta argumentação, a acção jornalística e política, mas também literária, que um grupo de intelectuais angolenses levou por diante, no último quartel do século XIX e na primeira década do séc. XX, o que alguns estudiosos e analistas, nomeadamente angolanos<sup>4</sup>, entendem configurar o que designam por protonacionalismo.

Uma segunda consideração, da anterior decorrente ou com ela estreitamente conectada, tem a ver com o que designaria por *efeito do desconhecimento contextual*. Existe entre a ciência, tal como hoje a entendemos, e a experiência histórica do mundo ocidental, em cujo ambiente se deu a emergência daquela, uma relação natural e óbvia que leva, por vezes, a que investigadores e analistas – e estou a cingir-me aos de ciências sociais e humanas – situados nesse mundo olhem para os outros terrenos e para as outras mundividências humanas num posicionamento ético, i.e., sem o acautelamento da diferença. Esta postura, que, nos seus propósitos, não é forçosamente eurocêntrica, é-o, porém, enquanto prática investigativa, na medida em que desmerece expectativas e limites dos comportamentos locais, entendíveis apenas se confrontados com os respetivos contextos. A velha sociologia compreensiva de Max Weber ou a mais recente antropologia interpretativa, devida a Geertz e a outros, vão precisamente nesse sentido. Na tensão epistemológica subjacente radica igualmente toda a discussão em torno da pertinência dos estudos regionais, de que os Estudos Africanos são exemplo.

De referir, a propósito, que não está propriamente em causa, neste articulado, a evocação do chamado argumento antropológico, que, junto de determinados meios, tem servido para justificar ditaduras e demais atropelos à dignidade humana. Refiro-me antes a especificidades como a de a democracia, entendida no seu sentido vivencial e extensivo<sup>5</sup>, ter sido (e continuar a ser) prática frequente, se não constante, das entidades africanas ditas tradicionais, cujo exercício do poder

<sup>3</sup> Bill Ashcroft, Gareth Griffiths, Helen Tiffin (1989).

<sup>4</sup> Entre eles, Mário Pinto de Andrade (1997).

<sup>5</sup> Este sentido de democracia está, de certa maneira, em conexão com o defendido por Amartya Sen (1999), para quem (...) “Democracy has complex demands, which certainly include voting and respect for election results, but it also requires the protection of liberties and freedoms, respect for legal entitlements, and the guaranteeing of free discussion and uncensored distribution of news and fair comment. (...) Democracy is a demanding system, and not just a mechanical condition (like majority rule) taken in isolation” (pp. 9-10).

se pautou e pauta pelo diálogo<sup>6</sup>. Raramente um chefe africano decide sozinho. Partilha a decisão com um conselho, normalmente de anciãos, prática que se perdeu na afirmação da África moderna. A modernização de África foi, em muito, viabilizada quer pelo colonialismo europeu, quer pelo capitalismo que lhe subjazia, pelo que, para além de todas as responsabilidades que possam ser imputadas às elites nacionalistas, elas, como os próprios colonizadores europeus<sup>7</sup>, foram reféns desse mesmo capitalismo, que o mesmo será dizer, da mercantilização da vida que ele importa. Se o princípio de que tudo é capitalizável, comprável ou vendável, consubstanciando o que Jürgen Habermas, na tradição marxista, entende por colonização da vida pelo sistema (capitalista), pôde ser, até certo ponto, contido em sociedades cultural e moralmente mais consolidadas, o mesmo não acontece em sociedades mais frágeis, socialmente menos estruturadas, como eram e, de certa maneira, continuam a ser, as sociedades nacionais africanas. Se hoje ainda o não são, menos o eram no momento em que os respetivos países ascenderam à independência, por razões que têm a ver com a natureza da sua estruturação tradicional, pelo grande espartilho etno-linguístico e, sobretudo, porque o próprio colonialismo não foi, na esmagadora maioria dos casos, suficientemente desenvolvimentista no sentido de gerar sociedades que, embora politicamente condicionadas a um poder político estranho, patenteassem um elevado grau de integração. Esta foi, também na maioria das situações, mantida à força, mesmo quando nas metrópoles vigoravam democracias institucionais de ressaibo medieval, como é o caso da Inglaterra. Estava, assim, aberto o caminho para o surgimento de nepotismos vários, de corrupções generalizadas e de ditaduras políticas, situações que, nos casos em que os jovens países fossem exportadores de matérias-primas ou fontes de energia essenciais para a economia mundial, se tornaram ainda mais evidentes.

### **O sistema democrático sob um prisma formal**

A discussão em torno da pertinência do sistema democrático angolano (pressupondo-se, destafeita, o entendimento de democracia no seu sentido institu-

---

<sup>6</sup> A assunção deste pressuposto não está isenta de críticas, que lhe apontam a mitificação do passado pré-colonial. Uma dessas críticas parecer ser, por exemplo, a que se poderá depreender da descrição que V.S. Naipaul (2012: 9 e segs.), Prémio Nobel da Literatura, faz do ritual do poder no reino do Buganda, referindo-se especificamente à violência que envolveu o reinado do Kabaka Sunna (II).

<sup>7</sup> Em conformidade com o afirmado, não seria descabido afirmar que tais valores de diálogo e de tolerância acabam por estar ausentes dos quotidianos ocidentais, espelhando as respectivas sociedades, no que à democracia em sentido extensivo respeita, um certo défice. As lógicas e leis de mercado respondem por esse défice. Cf., por exemplo, a este respeito, a posição de Karl Polanyi (2012) quanto à evolução da sociedade moderna e quanto à existência de outros mecanismos de integração social, que não apenas os que são viabilizados pelo mercado.

cional) ganhou particular ímpeto com a preparação e aprovação, a 4 de fevereiro de 2012, da nova Constituição Política, que institui um sistema de governo de pendor fortemente presidencialista<sup>8</sup>, passando a eleição do presidente e dos deputados a ser feita num só ato eleitoral, sendo que o presidente, que também é chefe do executivo, será (...) “o cabeça de lista, pelo círculo nacional, do partido político ou coligação de partidos políticos mais votado” (Artº 109).

Esta alteração não foi consensual. As críticas não vieram apenas dos partidos da oposição, com previsível destaque para a UNITA. Várias foram também as vozes que, dentro do próprio MPLA, se insurgiram contra a alteração, como foi o caso do ex-primeiro-ministro Marcolino Moco. A maioria das críticas incidiram sobre o empobrecimento que significava para a jovem democracia angolana o facto de deixarem de existir dois atos eleitorais (o legislativo e o presidencial, um ato unipessoal de sufrágio universal), que, pela sua natureza diversa, permitiriam enquadrar e fazer representar na esfera governativa um maior número de sensibilidades. Outro conjunto de críticas tinha a ver com a centralização do poder político na figura do presidente, e outras ainda, apresentadas de uma forma mais subtil, referiam-se ao facto de o presidente, ao implementar tal mudança, pretender escudar-se no MPLA com um nível de popularidade supostamente superior, atendendo nomeadamente aos resultados parciais das primeiras eleições. Explorava este último conjunto de críticas uma possível tensão entre o presidente da República, o que o Futungo de Belas<sup>9</sup> (o *Bunker*, nas palavras de Pepetela<sup>10</sup>) ainda representava, e o partido.

Da análise detalhada da nova Constituição, pode-se, na verdade, inferir um fortalecimento dos poderes do presidente da República. Tal reforço não decorre propriamente da institucionalização de um sistema de governo presidencialista, que, sendo uma forma comum de governo em países do chamado Terceiro Mundo, nomeadamente da América Latina, não deixa de caracterizar igualmente os sistemas de governo de dois importantes países ocidentais, reconhecidamente democráticos, como é o caso dos Estados Unidos da América e da França. Não reside, assim, nesse particular o fortalecimento do poder *de jure* (em oposição ao poder *de facto*, que analisaremos seguidamente) do presidente. Este advém

<sup>8</sup> Foi acompanhada pela aprovação, a 29 de fevereiro de 2012, de outros importantes diplomas, tais como: a Lei do Financiamento dos Partidos, a Lei de Observação Eleitoral e o Projeto de Resolução que aprova a eleição dos membros das Comissões Provinciais e Municipais Eleitorais, cuja votação contou, quase sempre, com o boicote dos partidos da oposição, nomeadamente da UNITA.

<sup>9</sup> A antiga residência do presidente da República. Foi uma escolha de Agostinho Neto, perpetuada por José Eduardo dos Santos até à sua mudança para o palácio dos governadores-gerais no tempo colonial.

<sup>10</sup> In *Jaime Bunda, agente secreto* (2001). “O Bunker não quer publicidade... Nem makas com os do Interior. Mas se vir que os tipos estão a fazer asneira, pode aconselhá-los, dar orientações mesmo, eles estão lá para o ouvir” (pp. 15-6).

antes do que está por detrás de determinados articulados, aparentemente insignificantes, como seja o facto de o presidente da República passar a ser empossado pelo presidente do Tribunal Constitucional, que, por sua vez, é um dos juízes indicados pelo Presidente da República para o exercício do respectivo órgão [cf. o nº3, alínea a) do Artº 180]. A este tribunal, que não deixa de ter em qualquer país um forte pendor político<sup>11</sup>, compete igualmente conhecer e decidir sobre os processos da eventual destituição do Presidente da República (...) “por crime de violação da Constituição que atente gravemente contra: a) O Estado democrático e de direito; b) A segurança do Estado; c) O regular funcionamento das instituições” (Artº. 129, n.º 2).

Após esta breve discussão em torno das alterações constitucionais e das suas implicações para a democracia em Angola, uma pergunta subsiste: até que ponto este novo quadro constitucional e formal garantirá, no futuro, a alternância do poder em estabilidade e paz? Sendo esta uma questão que se coloca a grande parte dos países africanos (e não apenas subsarianos), assim como a muitos outros países do chamado Terceiro Mundo, não deixa de se colocar também a Angola, mesmo quando analistas políticos, como Emile Ognimba (2009), entendem que o Estado angolano não é propriamente frágil, tendo a suportá-lo um pacto social relativamente consolidado.

### Alguns constrangimentos do processo democrático

Os aspectos mais críticos em relação ao processo democrático angolano prendem-se, sobretudo, com a prática governativa, com o poder *de facto*<sup>12</sup> do presidente da República e dos demais órgãos de soberania, pautando-se pelo que, em teoria política, se tornou usual designar por neopatrimonialismo. O conceito foi desenvolvido por Shmuel N. Eisenstadt, inspirado no conceito de dominação patrimonial de Max Weber, um sub-tipo do que o mesmo designou por dominação tradicional. Na sua versão neopatrimonial, refere Estados ou regimes políticos onde se assiste à concentração do poder num líder, à existência de um relacionamento promíscuo entre economia e política e à deficiente separação entre o domínio público e o privado. Define, em suma, regimes políticos e sistemas

<sup>11</sup> Os tribunais constitucionais são, por natureza, órgãos que acabam por estar comprometidos com os poderes políticos. É o que acontece, por exemplo, na organização política portuguesa, em que dez dos treze juízes do Tribunal Constitucional são designados pela Assembleia da República, ou ainda na organização política alemã, cujo Tribunal Constitucional (*Bundesverfassungsgericht*) é composto por juízes, metade dos quais é eleita pelo *Bundestag* (Parlamento) através de uma comissão (*Bundestag-Wahlausschuss*) e a outra metade pelo *Bundesrat* (Conselho Federal).

<sup>12</sup> Esta diferenciação entre poder *de jure* e poder *de facto*, nos termos em que a utilizo ao longo deste artigo, é devida a Paulo de Carvalho, Víctor Kajibanga e Mário Pinto de Andrade (2006), num relatório preparado para a Fundação Friedrich Ebert, que se mantém inédito. Aos referidos autores, agradeço o acesso ao mesmo.

de governo desprovidos de mecanismos de controlo da corrupção, registando, em concomitância - e não configurando forçosamente uma relação causal - uma distribuição não equitativa da riqueza e dos bens públicos, fragilidades que, no caso de Angola – pelo menos no plano das intenções – parecem vir a ser paulatinamente contrariadas pelas políticas desenvolvimentistas implementadas nos últimos anos. Estas, porém, não deixam de ser, por seu lado, questionáveis, nomeadamente por inadaptação ao meio e por descurar o lado humano, conferindo, em contrapartida, (...)”prioridade ao cimento, ao alcatrão, ao ferro e aos interesses que chegam de fora, com (...) evidente expressão em Luanda”, como escreve o jornalista Martinho Júnior a propósito dos resultados das últimas eleições (2012)<sup>13</sup>.

Um outro constrangimento do exercício democrático em Angola prende-se com o papel dos meios de comunicação, cujas funções informativas e formativas devem ser, tanto quanto possível, neutras no que respeita às forças e partidos políticos em contenda. Para muitos, essa neutralidade não tem sido assegurada, sobretudo no que à imprensa estatal diz respeito. Em relação à imprensa privada, subsiste, por sua vez, a suspeita de que a compra de jornais como o *Semanário Angolense*, *A Capital* e o *Novo Jornal* por empresas “sem rosto” [expressão constante de uma notícia a propósito, publicada na revista *África 21* (Novembro 2012)] poderá ter a ver com a necessidade de os moldar aos interesses dos poderes constituídos.

Na maioria das situações, estas críticas assentam em suspeitas e não em factos concretos ou em estudos científicos, como o que Paulo de Carvalho (2010) levou a efeito a propósito das eleições legislativas de 2008. Concluiu que, no que se refere à imprensa luandense, quer a estatal, quer a privada, houve parcialidade na cobertura da respetiva campanha. Os grandes partidos, i.e., o MPLA e a UNITA, foram claramente beneficiados em prejuízo dos partidos mais pequenos. A importância atribuída, em termos quantitativos, à UNITA, a 2ª formação mais privilegiada, ficou 59,9 pontos (ou 354,4%) acima da que foi atribuída ao PAJOCA (Partido da Aliança Juventude Operária Camponesa de Angola), a 3ª formação política mais beneficiada. E, pelo que é possível depreender da posição de alguns analistas, o quadro não se terá alterado em relação às eleições de 31 de Agosto.

Contribui igualmente para o défice democrático a falta de confiança entre os diferentes partidos, mormente entre os que protagonizaram a longa guerra civil em que o país

---

<sup>13</sup> Tendo sido esta cidade um dos bastiões do MPLA, registou a mesma, a par da mais elevada percentagem de abstenção a nível nacional, uma percentagem de votos (59,34%) marcadamente inferior à média alcançada a nível nacional. Uma das possíveis razões, ainda segundo Martinho Júnior (2012), está no modelo de desenvolvimento adotado, que origina desemprego, criminalidade, i.e., condições de vida e de habitabilidade bem abaixo do desejável.

esteve mergulhado. A política e alianças de elites perpetrada pelo partido no poder, à imagem do que acontece um pouco por toda a África (cf. Bayart 2000: 239 e segs.), não tem sido suficiente para (re)estabelecer essa confiança. Concomitantemente, o processo de democratização tem sido, à revelia do que é o exercício do poder nas instâncias tradicionais, marcado pela falta de diálogo e por uma tal intolerância, protagonizada quer pelo governo, quer pela oposição, que levou, por exemplo, a que documentos tão importantes como a Constituição Política ou ainda a legislação posteriormente aprovada para a regulação do acto eleitoral fossem, quase sempre, aprovadas com o boicote quer da UNITA, quer doutros partidos da oposição. Há, por conseguinte, um conflito latente que carece de resolução e só em diálogo alargado permitirá sanear-lo.

### Considerações finais

Referi-me, até ao momento, a forças políticas que, na situação ou na oposição, acabam por reproduzir, mesmo que indiretamente, o sistema político vigente. Reproduzem o *statu quo* político e cultural da nação. Há, porém, outros atores que, por razões de idade, por necessidades de mudança, acabam por só parcialmente se reverem no percurso político que o país tem vindo a encetar. Refiro-me aos jovens, estrato social para o qual chamo a atenção *a título conclusivo* da presente leitura do processo democrático angolano. Este estrato é, por natureza, rebelde em todas as sociedades, pelo que as sociedades africanas e a angolana, em particular, não poderão constituir exceção. A sua força transformadora é deveras decisiva, como reconheceu, à revelia da própria teoria marxista, o filósofo alemão Herbert Marcuse (1972: 54-55) em relação às revoltas estudantis de 1968.

No que a Angola diz respeito, como acontece, aliás, por toda a África, alguns deles têm vindo a manifestar o seu descontentamento. A UNITA e o também novo partido CASA-CE (Convergência Ampla de Salvação Nacional) têm-no potenciado e dele beneficiado, como os resultados das últimas eleições parecem indiciar (Cf. Martinho Júnior 2012).

Mas, para além do descontentamento politicamente direccionado, a juventude urbana tem dado igualmente azo à sua rebeldia e à sua imaginação através da arte e da literatura. Manifestações como a dança *ku-duro* ou o canto/declamação *rap* são disso exemplo. Têm um claro propósito desconstrutivista, pondo, consequentemente, em causa não apenas o poder político constituído, mas também a ordem estética prevalecente, a alta cultura representada por instituições como a União dos Escritores Angolanos (UEA) ou União Nacional dos Artistas Plásticos (UNAP) ou ainda a União Nacional dos Artistas e Compositores (UNAC), organizações artístico-profissionais que surgiram e se desenvolveram sob a égide do nacionalismo.

São manifestações que, relevando aspetos essenciais e originais da mundividência artística da África (dita) tradicional, o movimento do corpo e a oralidade, acabam

por projetar o que desejam para a Angola do futuro e os políticos, por mais que lhes custe, sob o perigo de perderem o sentido da história, não os devem ignorar.

## BIBLIOGRAFIA

**Andrade, M. P. de** (1997). *Origens do nacionalismo africano, Continuidade e ruptura nos movimentos unitários emergentes da luta contra a dominação colonial portuguesa, 1911-1961*. Lisboa. Publicações Dom Quixote.

**Ashcroft, B., Griffiths, G. e Tiffin, H.** (1989). *The Empire Writes Back: Theory and Practice in Post-Colonial Literature*. Londres e Nova Iorque. Routledge.

**Bayart, J.-F.** (2000) [1989], *El estado en África. La política del vientre*. Barcelona. Edicions Bellaterra.

**Carvalho, P. de** (2010). *A campanha eleitoral de 2008 na imprensa de Luanda*. Luanda. Kilombelombe.

**Carvalho, P. de, Kajibanga, V. e M. P. de Andrade** (2006). *Poder político e sistema de governo em Angola*. Luanda (inédito).

**Galtung, J.** (1998) [1994]. *Direitos humanos – uma nova perspectiva*. Lisboa. Instituto Piaget.

**Marcuse, 1972**, *Counterrevolution and Revolt*, Boston: Beacon Press

**Martinho Júnior** (2012). Eleições em Angola 2012. Anotamento sobre alguns aspectos gerais, *Página Global*, [paginaglobal.blogspot.pt](http://paginaglobal.blogspot.pt) (última consulta a 25 de Novembro de 2012).

**Naipaul, V.S.** [2010] (2012). *A máscara de África. Vislumbres da crença africana*. Lisboa. Quetzal.

**Ognimba, E.** (2009). Gobernanza y estados frágiles en África Subsahariana: conceptos, cartografía y respuestas. Óscar Mateos (ed.), *Paz y seguridad en África Subsahariana*. Madrid. Los Libros de la Catarata/Casa África, pp. 69-99.

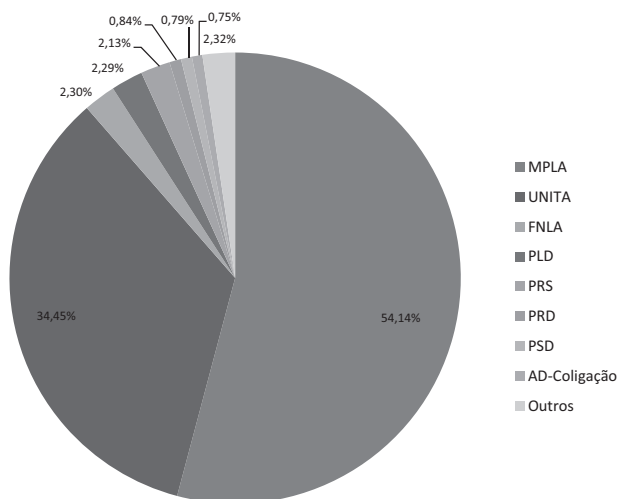
**Pepetela** (2001). *Jaime Bunda, agente secreto*. Lisboa. Publicações Dom Quixote.

**Polanyi, K.** (2012) [1944]. *A grande transformação. As origens políticas e económicas do nosso Tempo*. Lisboa. Edições 70.

**Sen, A.** (1999). Democracy as a Universal Value. *Journal of Democracy*, 10. 3: 3-17.

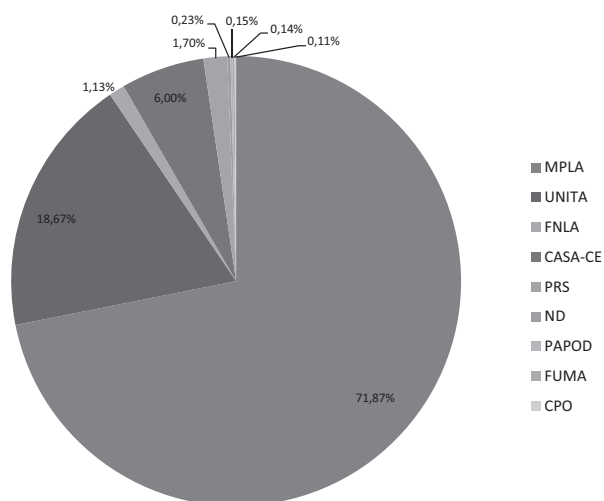
## ANEXOS

## ELEIÇÕES LEGISLATIVAS DE 1992 - Resultados



Fonte: Comissão Nacional Eleitoral de Angola ([www.cne.ao/estatistica1992.cfm](http://www.cne.ao/estatistica1992.cfm)). Adaptado.

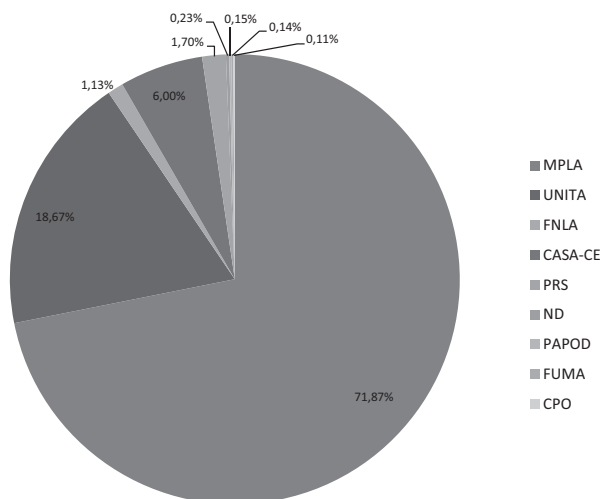
## ELEIÇÕES LEGISLATIVAS DE 2008 - Resultados



Fonte: Comissão Nacional Eleitoral de Angola (<http://www.cne.ao/estatistica2008.cfm>)



## ELEIÇÕES GERAIS DE 2012 - Resultados



Fonte: Comissão Nacional Eleitoral de Angola (<http://www.eleicoes2012.cne.ao/paginas/paginas/dat99/DLG999999.htm>)

**Legenda de siglas:**

MPLA (Movimento Popular de Libertação de Angola)  
 UNITA (União Nacional para a Libertação Total de Angola)  
 FNLA (Frente Nacional de Libertação de Angola)  
 PLD (Partido Liberal Democrático)  
 PRS (Partido de Renovação Social)  
 PRD (Partido Renovador Democrático)  
 PSD (Partido Social Democrata)  
 AD – Coligação (Coligação Angola Democrática)  
 ND (Nova Democracia)  
 PDP-ANA (Partido Democrático para o Progresso de Aliança Nacional Angolana)  
 PADEPA (Partido de Apoio Democrático e Progresso de Angola)  
 FpD (Frente para a Democracia)  
 PAJOCA (Partido da Aliança Juventude Operária Camponesa de Angola)  
 PPE (Plataforma Política Eleitoral)  
 FOFAC (Fórum Fraternal Angolano Coligação)  
 CASA-CE (Convergência Ampla de Salvação de Angola)  
 FUMA (Frente Unida para a Mudança de Angola)  
 CPO (Conselho Político da Oposição)

# REFLEXÕES SOBRE O ENSINO SUPERIOR EM ANGOLA

*Paulo de Carvalho*

*Sociólogo. Professor Titular na Universidade Agostinho Neto, Luanda*

## INTRODUÇÃO

O ensino superior foi implantado em Angola (então colónia portuguesa) somente no ano de 1962, com a criação dos Estudos Gerais Universitários de Angola. A Igreja Católica tinha, porém, criado em 1958 o seu Seminário, com estudos superiores em Luanda e no Huambo<sup>14</sup>. À criação dos Estudos Gerais Universitários de Angola seguiu-se a criação de cursos nas cidades de Luanda (medicina, ciências e engenharias), Huambo (agronomia e veterinária) e Lubango<sup>15</sup> (letras, geografia e pedagogia).

Em 1968, os Estudos Gerais Universitários de Angola foram transformados em Universidade de Luanda, tendo em 1969 sido inaugurado o Hospital Universitário de Luanda. A Igreja Católica havia, entretanto, criado em 1962 o Instituto Pio XII, destinado à formação de assistentes sociais.

No período colonial, o acesso ao ensino superior destinava-se somente a quem integrava as camadas superiores da hierarquia social<sup>16</sup>, podendo mesmo dizer-se que, nos primeiros anos de implantação em Angola, era difícil que alguém pertencente às camadas médias da hierarquia social tivesse acesso ao ensino superior. O local de nascimento, o local de residência e a posição social determinavam claramente o acesso a este nível de ensino, que reproduzia para as gerações seguintes a estratificação social da Angola colonial<sup>17</sup>.

Com a proclamação da independência política de Angola, em 1975, foi criada a Universidade de Angola (em 1976), mantendo-se uma única instituição de ensino superior de âmbito nacional. No ano de 1985, a Universidade de Angola passou a designar-se Universidade Agostinho Neto, que se manteve até 2009 como única instituição estatal de ensino superior no país. Neste ano, a Universidade Agostinho Neto (UAN) foi “partida” em 7 universidades de âmbito regional, mantendo-se a UAN a funcionar em Luanda e na província do

---

<sup>14</sup> Então Nova Lisboa.

<sup>15</sup> Então Sá da Bandeira.

<sup>16</sup> Acerca da estrutura social na Angola colonial, ver Carvalho 1989 e 2011. Ver também Heimer 1973, Silva 1992-1994, Vera Cruz 2005.

<sup>17</sup> Se é comum o ensino produzir e reproduzir a estratificação social, pois os mais favorecidos não apenas têm maior probabilidade de acesso a níveis superiores de instrução, como também saem melhor preparados dos vários níveis de instrução [cf. Paraskeva 2009 e 2011, Santomé 2010, Popkevitz 2011], isso torna-se bastante mais visível numa sociedade colonial.

Bengo, enquanto as faculdades, institutos e escolas superiores localizados nas demais províncias passaram a ficar afectos às demais seis novas universidades estatais, a saber:

- Benguela – Universidade Katyavala Bwila (actua nas províncias de Benguela e Kuanza-Sul),
- Cabinda – Universidade 11 de Novembro (Cabinda e Zaire),
- Dundo – Universidade Lueji-a-Nkonde (Luanda-Norte, Lunda-Sul e Malanje),
- Huambo – Universidade José Eduardo dos Santos (Huambo, Bié e Moxico),
- Lubango – Universidade Mandume ya Ndemofayo (Huíla, Cunene, Kuando-Kubango e Namibe),
- Uíge – Universidade Kimpa Vita (Uíge e Kuanza-Norte).

Neste momento, há registo de 7 universidades, 7 institutos superiores e 2 escolas superiores estatais (estes últimos, também autónomos)<sup>18</sup>.

A primeira instituição privada de ensino superior em Angola foi a Universidade Católica de Angola, criada em 1992 e com funcionamento a partir de 1999. Seguiram-se uma série de outras instituições privadas de ensino superior, havendo a registar em 2011 a existência de 10 universidades privadas e 12 institutos superiores privados<sup>19</sup>.

### **Instituições de ensino superior**

Tendo começado com alguns cursos, apenas nas cidades de Luanda e Huambo, o ensino superior em Angola conta actualmente com mais de uma centena de cursos de graduação, em instituições de ensino superior que funcionam em 18 cidades de Angola. Conta ainda com mais de dez cursos de Mestrado e dois cursos de Doutoramento<sup>20</sup>.

Angola conta actualmente com 17 universidades (7 estatais e 10 privadas), 19 institutos superiores (7 estatais e 12 privados) e 2 escolas superiores autónomas (ambas estatais). A designação, sede e ano de criação de cada uma dessas 38 instituições de ensino superior constam da tabela 1 (para o caso das 16 estatais) e da tabela 2 (as 22 instituições privadas).

<sup>18</sup> Neste momento, a legislação prevê a existência de universidades e academias, bem como institutos e escolas superiores autónomos das universidades (para além da possibilidade de criação de faculdades, institutos e escolas superiores em universidades).

<sup>19</sup> Estes dados foram facultados pelo Ministério de Ensino Superior, Ciência e Tecnologia de Angola. O autor agradece ao Sr. Director de Desenvolvimento e Expansão a disponibilização de dados estatísticos actualizados, que são reproduzidos e analisados neste artigo. Agradece também a disponibilização de dados complementares por parte do Sr. Director do Gabinete do Secretário de Estado do Ensino Superior.

<sup>20</sup> O presente artigo aborda unicamente cursos de graduação.

As universidades possuem, como unidades orgânicas, faculdades, institutos superiores e escolas superiores. A ampliação das instituições de ensino superior está prevista na legislação em vigor, que estabelece a obrigatoriedade de elaboração de planos de desenvolvimento institucional que carecem de aprovação por parte da entidade estatal que superintende o ensino superior em Angola.

**Tabela 1 – Instituições estatais de ensino superior em Angola (2011)**

Designação	Ano de criação	Sede
Universidade Agostinho Neto (UAN)	1962	Luanda
Universidade Katyavala Bwila (UKB)	2009 <sup>a</sup>	Benguela
Universidade 11 de Novembro (UON)	2009 <sup>a</sup>	Cabinda
Universidade Lueji-a-Nkonde (ULN)	2009 <sup>a</sup>	Dundo
Universidade José Eduardo dos Santos (UJES)	2009 <sup>a</sup>	Huambo
Universidade Mandume ya Ndemofayo (UMN)	2009 <sup>a</sup>	Lubango
Universidade Kimpa Vita (UKV)	2009 <sup>a</sup>	Uíge
Instituto Superior de Ciências de Educação do Huambo (ISCED do Huambo)	2009 <sup>b</sup>	Huambo
Instituto Superior de Ciências de Educação de Luanda (ISCED de Luanda)	2009 <sup>b</sup>	Luanda
Instituto Superior de Ciências de Educação do Lubango (ISCED do Lubango)	2009 <sup>b</sup>	Lubango
Instituto Superior de Ciências de Educação do Uíge (ISCED do Uíge)	2009 <sup>b</sup>	Uíge
Instituto Superior Politécnico do Kuanza-Norte	2009	Ndalatando
Instituto Superior Politécnico do Kuanza-Sul	2009	Sumbe
Instituto Superior de Serviço Social de Luanda	2009	Luanda
Escola Superior Pedagógica do Bengo	2009	Caxito
Escola Superior Pedagógica do Bié	2009	Kuito

<sup>a</sup> Herdou as infra-estruturas e unidades orgânicas da UAN na sua região (com excepção das mencionadas na presente tabela, abaixo).

<sup>b</sup> Funcionava anteriormente no âmbito da Universidade Agostinho Neto.

Fonte: MESCT 2012.

**Tabela 2 – Instituições privadas de ensino superior em Angola (2011)\***

<b>Designação</b>	<b>Ano de criação</b>	<b>Sede</b>
Universidade Católica de Angola (UCAN)	1992	Luanda
Universidade Jean Piaget de Angola (UJPA)	2001	Luanda
Universidade Lusíada de Angola (ULA)	2002	Luanda
Universidade Independente de Angola (UNIA)	2005	Luanda
Universidade Privada de Angola (UPRA)	2007 <sup>a</sup>	Luanda
Universidade de Belas (UNIBELAS)	2007	Luanda
Universidade Gregório Semedo (UGS)	2007	Luanda
Universidade Metodista de Angola (UMA)	2007	Luanda
Universidade Óscar Ribas (UOR)	2007	Luanda
Universidade Técnica de Angola (UTANGA)	2007	Luanda
Instituto Superior de Ciências Sociais e Relações Internacionais (CIS)	2007	Luanda
Instituto Superior Técnico de Angola (ISTA)	2007	Luanda
Instituto Superior Politécnico de Benguela	2011	Benguela
Instituto Superior Politécnico do Cazenga	2011	Luanda
Instituto Superior Politécnico Gregório Semedo (Lubango)	2011	Lubango
Instituto Superior Politécnico de Humanidades e Tecnologias “Ekuikui II”	2011	Huambo
Instituto Superior Politécnico Independente	2011	Lubango
Instituto Superior Politécnico Kanganjo	2011	Luanda
Instituto Superior Politécnico Metropolitano	2011	Luanda
Instituto Superior Politécnico Pangeia	2011	Lubango
Instituto Superior Politécnico de Tecnologias	2011	Luanda
Instituto Superior Politécnico da Tundavala	2011	Lubango

\* Várias das instituições privadas começaram a funcionar antes da sua criação pelo Conselho de Ministros.

<sup>a</sup> Sucedânea do Instituto Superior Privado de Angola, criado em 2001.

Fonte: MESCT 2012.

### Acesso ao ensino superior

Os Estudos Gerais Universitários de Angola, instalados em 1963 em Luanda e Huambo, possuíam em 1964 um número de 531 estudantes. No final do período colonial, esse número tinha evoluído para 4.176, com um aumento médio de 22,9% ao ano (ver tabela 3). Com o processo de descolonização, o número de estudantes diminuiu para 1.109 no ano de 1977, o que equivale a uma diminuição drástica, em 73,4%. Só por aqui se comprova a tese apresentada acima, segundo a qual o acesso ao ensino superior estava no período colonial vedado aos angolanos, cuja maioria se enquadrava nas camadas sociais mais desfavorecidas.

O período que se seguiu à proclamação da independência foi conturbado do ponto de vista político, económico e social, assinalando-se inclusivamente o início de uma guerra civil que viria a terminar somente 27 anos depois<sup>21</sup>. O Estado angolano foi disponibilizando recursos insuficientes para o sector da educação, razão pela qual a maior aposta foi então para o ensino de base (incluindo a alfabetização) e, mais tarde, para o ensino médio. No período de 1977 a 2002, o número de estudantes do ensino superior aumentou de 1.109 para 12.566, a um ritmo médio anual de 10,2%<sup>22</sup>.

De 2002 a 2011, o número de estudantes a frequentarem cursos de graduação em instituições de ensino superior em Angola aumentou para 140.016, tal como se pode observar na tabela 3. Nesse período, o ritmo de crescimento médio do número de estudantes ao ano foi de 30,7%. Para triplicar o ritmo de crescimento do acesso ao ensino superior, em relação ao período anterior, contribuíram os seguintes factores:

- a) o termo da guerra civil e o consequente aumento do orçamento destinado ao ensino superior;
- b) a expansão do ensino superior para todas as províncias do país – primeiro no quadro da Universidade Agostinho Neto e a partir de 2009, com a criação de instituições estatais de ensino superior de âmbito regional;
- c) a liberalização do ensino superior, com a promoção da criação de uma rede de instituições privadas de ensino superior.

<sup>21</sup> Sobre estas matérias, ver por exemplo Meyns 1984, Galli 1987, Schoor 1989, Correia 1991 e 1996, Ferreira 1992, 1993 e 1999, Kajibanga 1996, Anstee 1997, Anjos 1998, Guimarães 1998, Hare 1998, Jorge 1998, Sousa 1998, Carvalho 2002, Carvalho *et al.* 2006, Vidal & Andrade 2008.

<sup>22</sup> Esse crescimento foi inferior durante a 1ª República (até 1991), tendo aumentado um pouco mais após o início da democratização do sistema político do Estado e da liberalização económica. Sobre este período, ver Rocha 1997, 2004 e 2011, Queirós 1998, Mateus 2004 e 2007, Carvalho *et al.* 2006, Rodrigues 2006, Lopes 2007a, 2007b e 2011, Vidal & Andrade 2008, Carvalho 2008, 2010a e 2010b.

**Tabela 3 – Estudantes do ensino superior em Angola**

Ano	Nº de estudantes
1964	531
1965	584
1966	706
1967	989
1968	1.252
1969	1.784
1970	2.369
1971	2.668
1974	4.176
1977	1.109
1997	7.916
1998	8.536
2001	9.129
2002	12.566
2003	17.866
2004	24.620
2005	32.173
2008	87.196
2009	98.777
2010	107.099
2011	140.016

Fonte: Carvalho *et al.* 2003, UAN 2006: 13, MESCT 2012.

As tabelas 4 e 5 apresentam a evolução do número de estudantes em cursos de graduação, em instituições estatais e em instituições privadas de ensino superior, no período 2009-2011. No que diz respeito às instituições estatais, se em 2008 a Universidade Agostinho Neto (com sede em Luanda) incluía a totalidade dos estudantes, em 2009 passou a representar 51,1% dos estudantes em instituições estatais e em 2011 esse valor baixou para somente 30,6%.

Segue-se a Universidade Katyavala Bwila (com sede em Benguela), com 9,0% do total dos estudantes em instituições estatais de ensino superior. Apesar de ser recente o ensino superior em Benguela, a verdade é que esta universidade registou um grande incremento no número de estudantes no período 2009-2011, visto ter passado de módicos 4,5% dos estudantes do ensino superior estatal em 2009 para cerca da décima parte (9,0%) em 2011.

Vem em terceiro lugar a Universidade Mandume ya Ndemofayo (com sede no Lubango), que é uma das mais imponentes em termos de infra-estruturas e possui tradição académica, já que foi em 1969 que se instalou a Faculdade de Letras no Lubango (com os cursos de história e filologia românica). Se em 2009 a Universidade Mandume ya Ndemofayo representava 3,0% dos estudantes do ensino superior estatal, dois anos depois passou a representar nada módicos 8,0%.

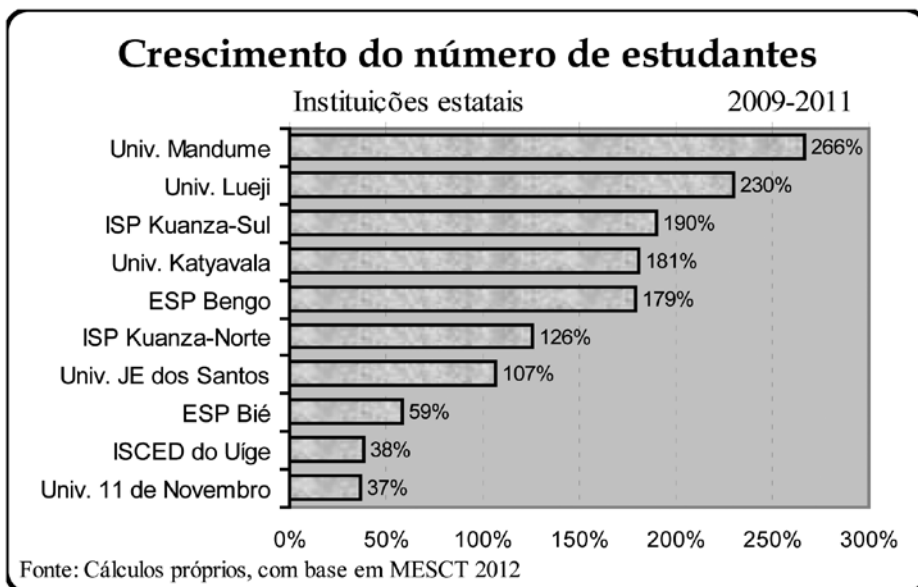
Podemos concluir a análise respeitante à grandeza das instituições estatais de ensino superior, dizendo que a Universidade Agostinho Neto foi a única instituição estatal de ensino superior que registou a diminuição no número de estudantes no período 2009-2011 (em 16,9%). Quem mais compensou essa quebra registada nas províncias de Luanda e Bengo foram a Universidade Mandume ya Ndemofayo (com um incremento da ordem dos 266,5% no mesmo período), a Universidade Lueji-a-Nkonde (com um incremento em 230,0%), o Instituto Superior Politécnico do Kuanza-Sul (com um aumento em 190,0%) e a Universidade Katyavala Bwila (com um incremento da ordem dos 180,7%) – ver gráfico 1.

**Tabela 4 – Estudantes em instituições estatais de ensino superior em Angola (2009-2011)**

<b>Instituições estatais</b>	<b>2009</b>	<b>2010</b>	<b>2011</b>
Universidade Agostinho Neto	24.712	19.585	20.536
Universidade Katyavala Bwila	2.160	2.772	6.063
Universidade Mandume ya Ndemofayo	1.468	2.191	5.380
Universidade Lueji-a-Nkonde	1.535	2.101	5.066
Universidade José Eduardo dos Santos	2.308	3.203	4.771
ISCED do Lubango	3.594	3.922	4.656
Universidade 11 de Novembro	3.074	2.943	4.207
ISCED do Uíge	2.642	3.152	3.651
ISCED de Luanda	2.356	2.864	2.619
ISCED do Huambo	2.203	1.819	2.532
Instituto Superior Politécnico do Kuanza-Norte	944	1.544	2.129
Universidade Kimpa Vita			1.769
Escola Superior Pedagógica do Bengo	392	793	1.093
Escola Superior Pedagógica do Bié	663	683	1.052
Instituto Superior Politécnico do Kuanza-Sul	329	465	954
Instituto Superior de Serviço Social de Luanda		265	705
<b>Total</b>	<b>48.380</b>	<b>48.302</b>	<b>67.183</b>



Gráfico 1



No que diz respeito à grandeza das instituições privadas de ensino superior (medida pelo número de estudantes), a tabela 5 é suficientemente esclarecedora. Lidera a Universidade Jean Piaget de Angola, que é uma das mais antigas instituições privadas de ensino superior em Luanda (e no país em geral) e que representa 11,7% do total de estudantes do ensino superior privado em Angola. Seguem-se a Universidade Técnica de Angola (9,7%), a Universidade Independente de Angola (9,0%), o Instituto Superior Técnico de Angola (8,1%) e as Universidades Lusíada de Angola e Gregório Semedo (7,9% cada uma).

O maior crescimento do número de estudantes no período 2009-2011 foi registado no Instituto Superior Técnico de Angola – crescimento em 322,5%, tendo passado de um modesto 12º lugar em 2009 (com apenas 2,8% do total de estudantes neste tipo de instituição) para o actual 4º lugar. (com os já referidos 8,1%) – ver gráfico 2. Quem também registou grande crescimento no número de estudantes neste período foi o Instituto Superior Politécnico Metropolitano, que duplicou o número de estudantes em apenas dois anos (aumento da ordem dos 121,6%) e representa agora 4,2% do total de estudantes no ensino superior privado. Um terceiro destaque em relação a esta matéria diz respeito à Universidade Privada de Angola, que registou a diminuição em 33,9% no número de estudantes no período 2009-2011.

**Tabela 5 – Estudantes em instituições privadas de ensino superior em Angola (2009-2011)**

<b>Instituições estatais</b>	<b>2009</b>	<b>2010</b>	<b>2011</b>
Universidade Jean Piaget de Angola	7.323	8.597	8.495
Universidade Técnica de Angola	4.005	5.908	7.044
Universidade Independente de Angola	5.842	5.489	6.561
Instituto Superior Técnico de Angola	1.390	3.680	5.873
Universidade Lusíada de Angola	5.089	5.586	5.722
Universidade Gregório Semedo	3.845	4.033	5.722
Universidade Óscar Ribas	3.083	3.936	4.942
Universidade Católica de Angola	3.691	3.697	4.524
Universidade de Belas	2.786	2.737	4.414
Instituto Superior de Ciências Sociais e Relações Internacionais	2.448	3.316	3.583
Universidade Privada de Angola	4.871	3.889	3.222
Instituto Superior Politécnico Metropolitano	1.390	2.227	3.080
Universidade Metodista de Angola	1.710	2.496	2.109
Instituto Superior Politécnico Kanganjo			1.658
Instituto Superior Politécnico da Tundavala	872	1.078	1.505
Instituto Superior Politécnico de Benguela	934	987	1.081
Instituto Superior Politécnico do Cazenga	1.118	1.141	1.047
Instituto Superior Politécnico Gregório Semedo	-	-	991
Instituto Superior Politécnico de Humanidades e Tecnologias “Ekuikui II”	-	-	750
Instituto Superior Politécnico Independente	-	-	510
Instituto Superior Politécnico de Tecnologias	-	-	-
Instituto Superior Politécnico Pangeia	-	-	-
<b>Total</b>	<b>50.397</b>	<b>58.797</b>	<b>72.833</b>

Fonte: MESCT 2012.

A terminar, podemos dizer que a Universidade Agostinho Neto se mantém a maior escola de ensino superior do país. Eis as dez principais instituições de ensino superior de Angola (tendo em conta a grandeza, medida pelo número de estudantes) – gráfico 3:

- Universidade Agostinho Neto, com 20.536 estudantes no ano de 2011 (14,7% do total)
- Universidade Jean Piaget de Angola, com 8.495 estudantes (6,1%)
- Universidade Técnica de Angola, com 7.044 estudantes (5,0%)
- Universidade Independente de Angola, com 6.561 estudantes (4,7%)

- Universidade Katyavala Bwila, com 6.063 estudantes (4,3%)
- Instituto Superior Técnico de Angola, com 5.873 estudantes (4,2%)
- Universidade Lusíada de Angola, com 5.722 estudantes (4,1%)
- Universidade Gregório Semedo, com 5.722 estudantes (4,1%)
- Universidade Mandume ya Ndemofayo, com 5.380 estudantes (3,8%)
- Universidade Lueji-a-Nkonde, com 5.066 estudantes (3,6%)

Gráfico 2

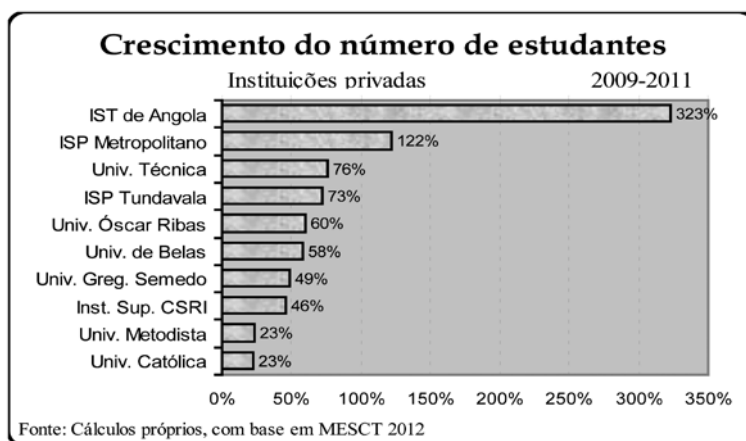
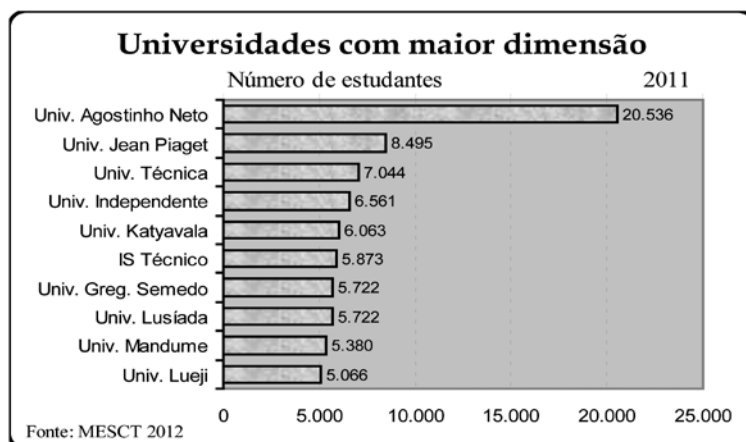


Gráfico 3



### Docentes do ensino superior

No que diz respeito a docentes do ensino superior, os dados disponíveis dizem respeito ao período 2000-2011, com um interregno em 2006-2007.

Tal como se pode verificar na tabela 6 e no gráfico 4, o número de docentes no ensino superior registou um aumento em 58,4% no período 2000-2005, enquanto no período 2005-2011 esse aumento foi de 313,8%.

Enquanto até 2005 o ritmo de crescimento do número de docentes do ensino superior era de 9,6% ao ano, de 2005 a 2011 esse ritmo passou para 26,7%. Isso quer dizer que o ritmo de crescimento do número de docentes quase triplicou nos dois períodos analisados. Este facto demonstra a crescente aposta no ensino superior por parte do governo de Angola, particularmente a partir de 2006 (quatro anos após o término da guerra civil em Angola) – seja com o aumento do orçamento dedicado ao ensino superior, seja através da abertura de instituições privadas de ensino superior, que são consideradas parceiros do Estado em relação a este serviço público.

A tabela 7 apresenta o rácio estudantes/docentes, dando conta do número médio de estudantes para cada docente do ensino superior. Neste momento, há no ensino superior em Angola 25,46 estudantes para um docente. Nas instituições estatais este número é de 24,27 e nas instituições privadas, de 26,67 estudantes por docente.

Uma vez que os dados relativos a docentes não estão diferenciados segundo a categoria (professores e assistentes), não é possível apresentar rácios em relação a professores (somente a docentes em geral). Mas podemos adiantar que o número de estudantes por professor é bastante elevado e o número de estudantes por Doutor será mais elevado ainda.

A este respeito, as instituições privadas estão globalmente pior que as instituições estatais: não apenas as privadas possuem um rácio global superior (mais 2,4 estudantes por docente, como já vimos), como também estão bastante pior em termos de professores e em termos de Doutores. Além do mais, é preciso considerar que parte dos docentes das instituições privadas de ensino superior são docentes efectivos em instituições estatais.

**Tabela 6 – Docentes do ensino superior em Angola**

Ano	Nº de docentes
2000	839
2001	869
2002	988
2003	1.169
2004	1.239
2005	1.329
2008	3.128
2009	3.741
2010	4.652
2011	5.499

Fonte: UAN 2005: 11, UAN 2006: 15, MESCT 2012.

Gráfico 4

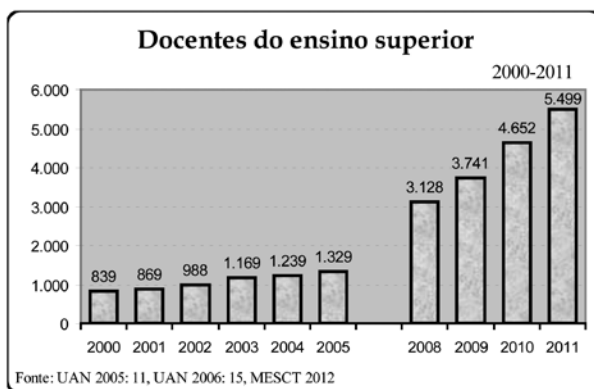


Tabela 7 – Rácio estudantes/docentes no ensino superior em Angola (2011)

Ano	Rácio
2001	10,505
2002	12,719
2003	15,283
2004	19,871
2005	24,208
2008	27,876
2009	26,404
2010	23,022
2011	25,462

Fonte: Cálculos próprios, com base em dados das tabelas 3 e 6.

A tabela 8 indica quantos estudantes há neste momento por docente, em cada uma das 36 instituições de ensino superior angolanas de que há disponíveis dados relativos ao ano de 2011.

No que respeita às 11 instituições de ensino superior com rácio aceitável para as condições de Angola (abaixo de 20 estudantes por docente), contam-se 5 instituições estatais e 6 instituições privadas ou, por outro lado, 5 universidades, 5 institutos superiores e uma escola superior.

Sobre este rácio, temos de chamar à atenção para o facto de os dados disponíveis não estarem diferenciados por curso e por ano de ensino, que são dois factores que costumam diferenciar significativamente os rácios<sup>23</sup>.

<sup>23</sup> Os rácios são normalmente superiores em cursos de letras, ciências sociais e humanas e pedagogias, bem como nos dois primeiros anos de ensino.

Mas os dados globais aqui apresentados servem como um dos indicadores respeitantes à qualidade de ensino.

**Tabela 8 – Rácio estudantes/docentes em instituições de ensino superior (2011)**

Nº de ordem	Instituição	Rácio
1	Universidade Metodista de Angola	7,81
2	Universidade José Eduardo dos Santos	11,90
3	Instituto Superior Politécnico do Kuanza-Sul	13,44
4	Instituto Superior Politécnico do Cazenga	15,40
5	Instituto Superior Politécnico de Benguela	16,38
6	Universidade Privada de Angola	16,61
7	Instituto Superior Politécnico Independente	17,00
8	Escola Superior Pedagógica do Bengo	17,35
9	Universidade Kimpa Vita	17,87
10	Universidade Katyavala Bwila	17,88
11	Instituto Superior Politécnico da Tundavala	17,92
12	ISCED de Luanda	20,30
13	Escola Superior Pedagógica do Bié	20,63
14	Universidade Lueji-a-Nkonde	23,24
15	Universidade Agostinho Neto	23,82
16	Instituto Superior Politécnico Metropolitano	23,88
17	Instituto Superior Técnico de Angola	24,78
18	Instituto Superior Politécnico de Humanidades e Tecnologias “Ekuikui II”	25,00
19	ISCED do Huambo	25,07
20	Universidade Lusíada de Angola	25,51 <sup>a</sup>
21	Universidade Católica de Angola	26,00
22	Universidade de Belas	26,75
23	Universidade 11 de Novembro	26,96 <sup>b</sup>
24	Universidade Óscar Ribas	27,30
25	Universidade Independente de Angola	27,34
26	Universidade Jean Piaget de Angola	29,70
27	Instituto Superior Politécnico Gregório Semedo (Lubango)	30,03
28	Instituto Superior Politécnico do Kuanza-Norte	31,31
29	Universidade Gregório Semedo	32,51
30	Universidade Técnica de Angola	33,07
31	Instituto Superior de Ciências Sociais e Relações Internacionais	33,18
32	ISCED do Lubango	33,26
33	Instituto Superior Politécnico Kanganjo	35,28
34	Universidade Mandume ya Ndemofayo	37,62
35	Instituto Superior de Serviço Social de Luanda	39,17
36	ISCED do Uíge	56,17

<sup>a</sup> 2010. <sup>b</sup> 2009. Fonte: Cálculos próprios, com base em MESCT 2012.

## Qualidade do ensino superior em Angola

A terminar e à guisa de conclusão, vamos abordar a qualidade de ensino. Antes, porém, vamos recordar as principais conclusões a que chegámos até aqui.

Em primeiro lugar, constatou-se ter havido algum atraso na implantação do ensino superior em Angola, no período colonial – os Estudos Gerais Universitários foram criados somente no ano de 1962<sup>24</sup>.

A segunda conclusão aponta para sérias dificuldades de acesso ao ensino superior por parte da maioria dos poucos que conseguiam terminar o ensino médio nesse período. Com a proclamação da independência e a descolonização, diminuiu consideravelmente o número de estudantes do ensino superior, tendo-se mantido por algum tempo as dificuldades de acesso a este nível de ensino. Já na década de 1980 se incrementou o acesso ao ensino superior (dentro e fora de Angola), tendo diminuído substancialmente a relação entre a posição social e o acesso ao ensino superior.

O grande *boom* no acesso ao ensino superior em Angola ocorreu com o término da guerra civil (em 2002) e com o incremento da verba orçamental destinada ao ensino superior. A expansão do ensino superior, pelas diferentes províncias do país, veio contribuir para o acesso a esse nível de ensino por parte de um número cada vez maior de jovens.

Neste momento, a pergunta que se impõe é: será que a expansão e o crescimento do ensino superior em Angola se têm feito acompanhar da preocupação com a qualidade de ensino?

Não é possível responder peremptoriamente a essa pergunta, porque não está feita qualquer avaliação a instituições de ensino superior em Angola. A Universidade Agostinho Neto (que funcionou durante muitos anos como única instituição de ensino superior) nunca se preocupou com a avaliação ao serviço que prestava. Ultimamente, tem sido o organismo do Estado encarregue pela execução de políticas públicas no domínio do ensino superior que vem preparando legislação que vai obrigar as instituições de ensino superior (estatais e privadas) a submeterem-se a avaliação externa, depois certamente de vários processos de avaliação interna que venham aí a ocorrer.

Não havendo elementos quantitativos de avaliação das instituições de ensino superior, temos de nos limitar à apresentação de elementos que, isoladamente, atestem da qualidade de ensino.

---

<sup>24</sup> Por exemplo, a Universidade do Zimbabué foi criada em 1952 e a Universidade de Lovanium (de que resultaram, mais tarde, a Universidade Nacional do Zaire e a Universidade de Kinshasa) foi criada em 1954. Mas, em contrapartida, a Universidade da Zâmbia foi criada somente em 1966.

De um modo geral, tudo indica que a qualidade de ensino seja globalmente baixa, nas instituições de ensino superior em Angola. Os elementos que contribuem para esta conclusão são os seguintes:

- a) Má qualidade de ensino em níveis inferiores, que conduzem ao acesso ao ensino superior por parte de estudantes que obtêm avaliações negativas no exame de admissão [cf. Vera Cruz 2008];
- b) Tentativa de aplicação de modelos de gestão importados do exterior, sem grande preocupação com a realidade local<sup>25</sup>;
- c) Quase total ausência de investigação científica, havendo casos individuais que demonstram que se chega mesmo a ignorar quem pretenda promover a investigação [cf. Silva 2012];
- d) Despreocupação com a publicação dos poucos estudos que são feitos nas instituições de ensino superior;
- e) Ausência de aposta na edição de livros e de revistas científicas, havendo a registar muito poucas excepções a esta regra [vide Silva 2012: 203];
- f) Deficiente aposta em bibliotecas e laboratórios, havendo mesmo a assinalar a criação de faculdades sem haver a preocupação com a criação destas infra-estruturas e sem a aquisição de meios de trabalho indispensáveis a docentes e estudantes<sup>26</sup>;
- g) Deficiente aposta na formação e actualização dos docentes<sup>27</sup>;
- h) Promoção de docentes considerando critérios subjectivos e o tempo de serviço, sem atender grandemente aos demais critérios objectivos que a legislação vai já fixando<sup>28</sup>;
- i) Inadaptação curricular às reais necessidades do mercado de trabalho angolano<sup>29</sup>;

---

<sup>25</sup> Um exemplo é o da insistência na “eleição” de órgãos de gestão das instituições de ensino superior, que se faz realmente pelos grupos majoritários que existem nessas instituições, confundindo-se essa actuação com liberdades académicas. Sobre liberdades académicas, ver por exemplo Kajibanga 1998, Silva 2009.

<sup>26</sup> Pode aqui citar-se o caso de uma universidade privada que ministrou durante alguns anos um curso de arquitectura sem haver preocupação com a aquisição de estiradores...

<sup>27</sup> Durante muito tempo, promoveu-se no ensino superior em Angola a ideia segundo a qual a competência dos docentes estaria aliada à sua formação pedagógica, como se os cursos de formação pedagógica então promovidos (ao invés de servirem apenas de complemento à formação de base) pudessem superar as deficiências de formação dos docentes.

<sup>28</sup> Durante muitos anos, o aspecto determinante para a promoção era apenas o tempo de serviço [cf. Silva 2004]. Hoje vão sendo exigidos outros critérios, mas ainda assim continua a haver promoções que não se baseiam no mérito.

<sup>29</sup> Sobre esta matéria, ver por exemplo Santomé 2010, Paraskeva 2011a e 2011b, Pinar 2011, Popkievitz 2011.



- j) Promoção de uma cultura da facilidade, que faz com que bom número de estudantes considere que devem ser admitidos a exame estudantes com zero valores<sup>30</sup>, com que se promova uma “cultura do 10”<sup>31</sup> e com que se admitam trabalhos de licenciatura em grupo<sup>32</sup>;
- k) Promoção impune da fraude académica, podendo aqui mencionar os casos de docentes cujas aulas consistem em ler um livro em voz alta e de trabalhos de licenciatura sem o mínimo de rigor metodológico<sup>33</sup>;
- l) Promoção da corrupção, que está organizada e se manifesta das mais variadas formas – desde a exigência de pagamento para admissão até ao pagamento para elaboração de trabalhos de licenciatura, passando por pagamento para passagem em várias disciplinas<sup>34</sup>;
- m) Combate organizado a quem exige rigor e a quem faz investigação científica em instituições de ensino superior.

Para inversão do actual quadro, de aposta no crescimento sem preocupação com a qualidade de ensino, é preciso apostar na superação das lacunas acabadas de enumerar. É preciso, ainda, que as universidades angolanas apostem na contribuição para a modernização socioeconómica e tecnológica, no fortalecimento da identidade nacional angolana e na formação de elites [cf. Fischman 2011: 85]. A adopção de uma cultura de rigor e de promoção da competência resultará benéfica no quadro da mais ampla promoção do bem-estar e do desenvolvimento socioeconómico de Angola.

---

<sup>30</sup> Na segunda metade da década de 1990 foi introduzida a obrigatoriedade de 7 valores de avaliação contínua (semestral ou anual, consoante a dimensão da disciplina) para acesso ao exame de cada disciplina na Universidade Agostinho Neto, mas há associações de estudantes que se vêm batendo pela anulação dessa regra (que, hoje, não funciona em todas as instituições de ensino superior). Há, mesmo, casos de estudantes que reclamam junto das autoridades académicas por não terem sido admitidos a exame, pois consideram que a avaliação durante todo o semestre/ano lectivo não deve ser tida em conta para acesso ao exame de cada disciplina.

<sup>31</sup> Há docentes que não corrigem provas e se limitam a aprovar os estudantes, atribuindo 10 a 12 valores (num total de 20 valores possíveis). Em casos destes, os estudantes normalmente não reclamam, pois estão em regra preocupados apenas com a nota para aprovar nas várias disciplinas.

<sup>32</sup> Ainda em 2007, na Universidade Agostinho Neto, se fomentava o princípio da facilidade através dos trabalhos de licenciatura em grupo. Hoje, várias são as instituições de ensino superior em Angola que permitem impunemente esta facilidade.

<sup>33</sup> Num caso e noutro, as direcções e os Conselhos Científicos das instituições nada fazem contra tal forma de actuação. No segundo caso, chega-se mesmo a promover tal actuação [cf. Carvalho 2012].

<sup>34</sup> Há muito que toda a gente sabe que isso se faz, mas regra geral as autoridades académicas não previnem nem combatem de forma incisiva tal comportamento. Cf. Carvalho 2002: 141-151, Andrade 1999, Ngonda 1999, Rocha 1999, Sousa 1999.

## BIBLIOGRAFIA

**Andrade, V. P. de** (1999). *Corrupção e crescimento económico, ciclo de palestras sobre A promoção de uma gestão pública, ética e transparente*. Luanda.

**Anjos, I. dos** (1998). *A agricultura irrigada. Uma contribuição para a recuperação da economia de Angola. Comunicação apresentada às 1<sup>as</sup> Jornadas sobre Economia de Angola*. Luanda.

**Anstee, M.** (1997). *Órfão da Guerra Fria. Radiografia do colapso do processo de paz angolano. 1992/93*. Porto. Campo das Letras.

**Carvalho, P. de** (2012). *Minorias étnicas em Angola. O caso dos San*. Prefácio a Pedro de Castro Maria. Luanda. JZM [no prelo]

**Carvalho, P. de** (2011). “Angola: Estrutura social da sociedade colonial”. *Revista Angolana de Sociologia*, nº 7, pp. 57-69.

**Carvalho, P. de** (2010a). *A campanha eleitoral de 2008 na imprensa de Luanda*. Luanda. Kilombelombe.

**Carvalho, P. de** (2010b). *Gangues de rua em Luanda: de passatempo a delinquência. Sociologia – Problemas e Práticas*, nº 63, pp. 71-90.

**Carvalho, P. de** (2008). *Exclusão social em Angola. O caso dos deficientes físicos de Luanda*. Luanda. Kilombelombe.

**Carvalho, P. de** (2002). *Angola. Quanto tempo falta para amanhã? Reflexões sobre as crises política, económica e social*. Oeiras. Celta.

**Carvalho, P. de** (1989). *Struktura społeczna społeczeństwa kolonialnego Angoli*. Varsóvia. Instituto de Sociologia da Universidade de Varsóvia.

**Carvalho, P. de; Kajibanga, V. e M. P. de Andrade** (2006). *Poder político e sistema de governo em Angola*. Luanda. Fundação Friedrich Ebert (draft).

**Carvalho P. de; Kajibanga, V. e Heimer, F.** (2003). *Angola. African Higher Education. An International Reference Handbook*. Damtew Teferra & Philip Altbach (ed.). Bloomington & Indianapolis. Indiana University Press, pp. 162-175.

**Correia, P. de P.** (1991). *Descolonização de Angola. A Jóia da Coroa do Império Português*. Lisboa. Inquérito.

**Correia, P. de P.** (1996). *Angola. Do Alvor a Lusaka*. Lisboa. Hugin.

**Ferreira, M. E.** (1992). Despesas militares e ambiente condicionador na política económica angolana (1975-1992). *Estudos de Economia*, vol. 12, nº 4, pp. 419-438.

**Ferreira, M. E.** (1993). Angola: Política Económica num Contexto de Incerteza e Instabilidade”. *Actas do Encontro de Economistas de Língua Portuguesa*, vol. VI. Porto. Faculdade de Economia da Universidade do Porto pp. 1360-1386.

**Ferreira, M. E.** (1999). *A Indústria em Tempo de Guerra (Angola, 1975-1991)*. Lisboa. Cosmos e Instituto de Defesa Nacional.

**Fischman** (2011). Grandes esperanzas, algunas promesas y muchas incertidumbres: Notas para pensar la ‘crisis’ de las universidades públicas. *Itinerários – Fórum Global de Investigação Educacional*, vol. 1, nº 2, pp. 83-97.

**Galli, R. E.** (1987). A crise alimentar e o Estado socialista na Africa lusófona. *Revista Internacional de Estudos Africanos*, nºs 6-7, pp. 121-163

**Guimarães, F. A.** (1998). *The Origins of the Angolan Civil War. Foreign intervention and domestic political conflict*. Londres. Macmillan.

**Hare, P.** (1998). *Angola's last best chance for peace. An insider's account of the peace process*. Washington DC. United States Institute of Peace Press.

**Heimer, F.-W.** (1973). Estrutura Social e Descolonização em Angola. *Análise Social*, 2ª série, vol. X, nº 40, pp. 621-655.

**Jorge, M.I** (1998). *Para Compreender Angola*. Lisboa. Dom Quixote.

**Kajibanga, V.** (1999). Ensino Superior e Dimensão Cultural do Desenvolvimento”. comunicação apresentada na *Semana Social ‘Educação para a Cultura da Paz’*. Luanda

**Kajibanga, V.** (1998). Liberdades académicas e instituição universitária em África. Conferência inaugural proferida no *Fórum sobre a Universidade Agostinho Neto e o Ensino Superior em Angola*. Luanda.

**Kajibanga, V.** (1996). O Estado pós-colonial e a questão da defesa nacional. Comunicação apresentada no *Simpósio sobre a Defesa Nacional*. Luanda.

**Lopes, C. M.** (2011). *Kandongueiros e Kupapatas. Acumulação, risco e sobrevivência na economia informal em Angola*. Cascais. Principia

**Lopes, C. M.** (2007a). Comércio informal, transfronteiriço e transnacional: que articulações? Estudo de caso no mercado de S. Pedro (Huambo) e nos mercados dos Kwanzas e Roque Santeiro (Luanda). *Economia Global e Gestão*, vol. XII, nº 3, pp. 35-55.

**Lopes, C. M.** (2007b). *Roque Santeiro. Entre a ficção e a realidade*. Estoril. Principia.

**Mateus, I.** (2004). O papel da mídia no conflito e na construção da democracia. <http://www.c-r.org/our-work/accord/angola/portuguese/construcao-democracia.php> <12.06.2009>

**Lopes, C. M.** (2007). Divulgação da instrução do processo e o segredo de justiça. Conferência proferida na Ordem dos Advogados de Angola. <http://www.oaang.org/CCismael.htm> <12.06.2009>

Ministério do Ensino Superior, Ciência e Tecnologia (2012). Rede de instituições de ensino superior em Angola. Dados estatísticos. Luanda. MESCT, 8 p. (mimeografado).

**Meyns, P.** (1984). O desenvolvimento da economia angolana a partir da independência: problemas da reconstrução nacional. *Revista Internacional de Estudos Africanos*, nº 2, pp. 121-161.

**Ngonda, L.** (1999). A percepção da sociedade civil sobre o fenómeno da corrupção. Luanda (ciclo de palestras sobre *A promoção de uma gestão pública, ética e transparente*).

**Paraskeva, J.** (2009). Desterritorialização, desterritorialização, desterritorialização. Palavra de ordem da teoria curricular itinerante. *Revista Angolana de Sociologia*, nº 4, pp. 11-38.

**Paraskeva, J.** (2011a). *Nova teoria curricular*. Mangualde. Edições Pedagogo.

**Paraskeva, J.** (2011b). Desafiando os slogans educacionais. Por uma nova teoria crítica. *Itinerários – Fórum Global de Investigação Educacional*, vol. 1, nº 2, pp. 59-73.

- Pinar, W. F.** (2011). Recolocar os estudos culturais nos estudos curriculares. João Paraskeva (org.). *Estudos culturais, poder e educação*. Mangualde. Edições Pedago.
- Popkiewitz, T. S.** (2011). *Políticas educativas e curriculares. Abordagens sociológicas críticas*. Mangualde. Edições Pedago.
- Queirós, F.** (1998). A economia tradicional e a transição para a economia de mercado”. Comunicação apresentada às 1<sup>as</sup> *Jornadas sobre Economia de Angola*. Luanda.
- Rocha, A. da** (1997). *Economia e Sociedade em Angola*. Luanda. Luanda Antena Comercial (LAC).
- Rocha, A. da** (1999). Subsídios para uma análise sobre a corrupção em Angola. Ciclo de palestras sobre *A promoção de uma gestão pública, ética e transparente*. Luanda.
- Rocha, A. da** (2004). *Opiniões e reflexões. Colectânea de artigos, conferências e palestras sobre Angola, África e o mundo*. Luanda. Universidade Católica de Angola.
- Rocha, A. da** (2011). *Alguns temas estruturantes da economia angolana*. Luanda. Kilombelombe.
- Rodrigues, C. U.** (2006). *O trabalho dignifica o homem. Estratégias de sobrevivência em Luanda*, Lisboa. Colibri.
- Santomé, J. T.** (2010). *O cavalo de Tróia da cultura escolar*. Mangualde. Edições Pedago.
- Schoor, M. Von** (1989). O pano de fundo do Acordo entre Angola, Cuba e a África do Sul assinado em Nova Iorque, em 22 de Dezembro de 1988. *Africana*, nº 4, pp. 175-187.
- Silva, E. M. da** (1992-1994). O papel societal do sistema de ensino na Angola colonial (1926-1974). *Revista Internacional de Estudos Africanos*, nº 16-17, pp. 103-130.
- Silva, E. A. da** (2012). *Universidade Agostinho Neto. Quo vadis?*. Luanda. Kilombelombe.
- Silva, E. A. da** (2009). Autonomia e liberdade académicas. *Revista Angolana de Sociologia*, nº 3, pp. 9-29.
- Silva, E. A. da** (2004). *O burocrático e o político na administração universitária. Continuidades e rupturas na gestão dos recursos humanos docentes na Universidade Agostinho Neto (Luanda)*. Braga. Universidade do Minho.

Sousa, C. de (1999). O Papel dos tribunais no combate a corrupção. Ciclo de palestras sobre *A promoção de uma gestão pública, ética e transparente*. Luanda.

Sousa, M. A. de (1998). *Sector Informal de Luanda. Contribuição para um melhor conhecimento*. Luanda. s.n.

Teasley, C. (2011). Aprendizagens pós-coloniais em tempos neoliberais. *Itinerários – Fórum Global de Investigação Educacional*. vol. 1, nº 1, pp. 34-41.

Universidade Agostinho Neto (2005). *Relatório anual. 2003/2004*. Luanda. Universidade Agostinho Neto.

Universidade Agostinho Neto (2006). *University Agostinho Neto*. Luanda. Universidade Agostinho Neto.

Vera Cruz, E. C. (2008). Os desafios do ensino superior em Angola. O lugar e o papel das ciências sociais na construção do país e do futuro dos angolanos. *Revista Angolana de Sociologia*, nº 1, pp. 85-92

Vera Cruz, E. C. (2005). *O estatuto do indigenato e a legalização da discriminação na colonização portuguesa. O caso de Angola*. Lisboa. Novo Imbondeiro.

Vidal, N. & J. P. de Andrade, eds. (2008). *Sociedade civil e política em Angola. Enquadramento regional e internacional*. Luanda e Lisboa. Universidade Católica de Angola e Universidade de Coimbra.

# O MERCADO INFORMAL (COMÉRCIO INFORMAL) EM ANGOLA E OS SEUS DESAFIOS.

*Por: Helga da Silveira*

*Oficial de Pesquisa e Responsável do Centro de Documentação da Development Workshop*

## INTRODUÇÃO

Falar de Mercado Informal Angola, é olhar para a história do país. O mercado Informal em Angola, surge nos finais das Décadas de 80, fruto da guerra e também da mudança do sistema político de monopartidarismo para o multipartidarismo.

O Mercado Informal em Angola na vertente do Comércio Informal, tem como um dos grandes símbolos o mediático “ Mercado Roque Santeiro “, que surgiu na sequência da migração provocada pela guerra. O mercado surge como uma porta de subsistência das famílias. Há que dizer também que o mercado foi considerado, na década de 90, como o maior mercado de África.

Tornou-se uma porta de subsistência para as famílias. Assiste-se a partir dos anos 90 ao *boom* da Economia Informal em Angola (em particular em Luanda), empregando este sector, milhares de angolanos.

Institucionalmente aceitou-se a existência do Mercado Informal, estando a ser criadas políticas públicas pelo Executivo angolano de forma a mitigar o nível de informalidade.

*“Em 2012, vamos desenvolver uma acção mais vigorosa de apoio à micro e à pequena empresa, priorizando ajuda financeira com créditos-ajuda àquelas pessoas que já estão no terreno a realizar diversas actividades económicas de pequena dimensão”.*

Íntegra do discurso do Chefe de Estado José Eduardo dos Santos, sobre Estado da Nação.

## Sobre Angola



Fig. 1 – Mapa de Angola

Angola é um vasto país na África Austral Central Tropical situado, no Centro Sul da África, com fronteira com a República da Namíbia a Sul, a República Democrática do Congo, a Norte, a Zâmbia, a Leste e com a Costa Ocidental ao longo do Oceano Atlântico. Angola é o segundo maior produtor de Petróleo de África, segundo os últimos dados da OPEP, Angola já é o maior produtor de Petróleo deixando para trás o Gigante de Petróleo - a Nigéria. e ocupa a 59<sup>a</sup>. posição entre as economias mundiais em termos de produto interno bruto.

Luanda é a capital, fundada em 1575 é uma das mais antigas da África Subsariana (Jenkins et al 2002: 139).

A religião em Angola tem maior predominância Católica e a moeda nacional é o Kwanza, cuja paridade com o dólar é de: 1 Kz/ 9.5 USD.

## Legislação

As transformações relativas à actividade comercial nos períodos pré e pró independência do país, foram caracterizadas por três grandes etapas:

- 1974-1984: Organização Administrativa e Empresarial do Comércio e Monopolização do Governo.
- De 1985-1995: Liberalização da Actividade Comercial e de Prestação Mercantis.



Sexta-feira, 2 de Junho de 2000

I Série — N.º 22

# DIÁRIO DA REPÚBLICA

ÓRGÃO OFICIAL DA REPÚBLICA DE ANGOLA

Preço deste número — Kz: 11.00

Toda a correspondência, quer oficial, quer relativa a anúncios e assinaturas do «Diário da República», deve ser dirigida à Imprensa Nacional — U.E.E. em Luanda, Caixa Postal 1306 — End. Telef.: «Imprensa».

## ASSINATURAS

Ano	
1.ª série	Kz: 9.990.00
2.ª série	Kz: 5.640.00
3.ª série	Kz: 3.860.00
4.ª série	Kz: 2.375.00

O preço de cada linha publicada nos Diários da República 1.ª e 2.ª séries é de Kz: 6.00 e para a 3.ª série Kz: 7.50, acrescida do respectivo imposto do selo, dependendo a publicação da 1.ª série do diploma pretos e efetuar no Tesouro da Imprensa Nacional — U. E. E.

## SUMÁRIO

### Conselho de Ministros

#### Decreto-Lei n.º 5/00:

Aprova o estatuto orgânico do Ministério do Comércio — Revoga toda a legislação que contrarie o disposto no presente diploma.

#### Decreto n.º 20/00:

Revoga o regulamento de funcionamento da actividade comercial e de prestação de serviços mercantis. — Revoga toda a legislação que contrarie o disposto no presente diploma, nomeadamente o Decreto n.º 35/98, de 23 de Outubro.

### Ministério do Comércio

#### Decreto executivo n.º 43/00:

Aprova o regulamento sobre a organização e exercício da actividade do comércio por grosso. — Revoga toda a legislação que contrarie o disposto no presente diploma.

#### Decreto executivo n.º 44/00:

Aprova o regulamento sobre a organização e funcionamento dos mercados rurais. — Revoga toda a legislação que contrarie o disposto no presente diploma.

#### Decreto executivo n.º 45/00:

Aprova o regulamento sobre a organização e funcionamento dos mercados urbanos. — Revoga toda a legislação que contrarie o disposto no presente diploma.

#### Decreto executivo n.º 46/00:

Aprova o regulamento sobre a criação e atribuição do selo comercial. — Revoga toda a legislação que contrarie o disposto no presente diploma.

#### Decreto executivo n.º 47/00:

Aprova o regulamento sobre o comércio de feiras. — Revoga toda a legislação que contrarie o disposto no presente diploma.

#### Decreto executivo n.º 48/00:

Aprova o regulamento sobre o exercício da venda ambulante. — Revoga toda a legislação que contrarie o disposto no presente diploma.

## CONSELHO DE MINISTROS

### Decreto-Lei n.º 5/00

de 2 de Junho

Convindo adequar a estrutura orgânica do Ministério do Comércio de harmonia com o estipulado no Decreto-Lei n.º 13/94, de 1 de Julho, sobre a organização dos serviços públicos centrais e locais da administração do Estado e no Decreto n.º 31/95, de 10 de Novembro, conjugado com o Decreto n.º 24/91, de 29 de Junho, sobre o regime geral de carreiras;

Nos termos das disposições combinadas do n.º 3 do artigo 105.º e do artigo 113.º, ambos da Lei Constitucional, o Governo decreta o seguinte:

Artigo 1.º — É aprovado o estatuto orgânico do Ministério do Comércio, anexo ao presente decreto-lei e que dele faz parte integrante.

Art. 2.º — É revogada toda a legislação que contrarie o disposto no presente diploma.

Art. 3.º — As dívidas e omissões suscitadas pela interpretação e aplicação do presente decreto-lei serão resolvidas por despacho do Ministro do Comércio.

Art. 4.º — Este diploma entra em vigor na data da sua publicação.

Visto e aprovado em Conselho de Ministros, em Luanda, aos 18 de Fevereiro de 2000.

Publique-se.

O Presidente da República, JOSÉ EDUARDO DOS SANTOS.

Fig. 2. Diário da República que regula o Comércio Feirante.

- 1996- 2007: Criação de Bases Gerais e Jurídicas legais sobre a reforma do comércio e criação de estruturas físicas modernas para o comércio, culminando com a / Lei de nº1/07 das Actividades Comerciais.

## Mercado Informal (Comércio) em Angola e os seus Desafios

### Comércio Informal

“(…) É a prática de actos de comércio de carácter espontâneo, realizados em lugares impróprios, nomeadamente na ruas, esquinas, defronte a estabelecimentos comerciais e nos mercados paralelos sem obediência a regras e normas e técnicas jurídicas, hidro-sanitárias, obrigações, fiscais para com Estados, estabelecida pela legislação comercial e prestação de serviços mercantis bem como o Código Comercial vigente”.

*in*: Diagnóstico do Comércio Informal em Angola Medidas adoptar, 2007.  
Gomes Cardoso. Director Nacional do Comércio.

### **Algumas Causas do Comércio Informal :**

- Êxodo de comerciantes e de população do meio rural para o centro urbano ou seja imigração interna da população.
- Índice elevado de desemprego
- Pobreza extrema da população
- Acentuação entre o do desequilíbrio entre a distribuição geográfica de estabelecimento comercial e o crescimento demográfico da população
- Fonte de sustento das famílias de baixa renda
- Desmobilização militar

A Candonga, (palavra usada para descrever) uma actividade económica ou comercial, praticada pelos funcionários públicos e pequenos comerciantes, na década de 80.

O sector paralelo, informal, cresceu em força com o tempo e como resposta directa ao sistema centralizado. O sistema centralizado reagiu ao equilíbrio entre a oferta e procura, com o mercado racionado, baseado em troca fixa, sobrevalorizada, que era incapaz de reflectir o efeito da perda de competitividade externa da economia e a destruição da produção nacional.

“Vários estudantes dão graças a ele, porque do mercado informal é onde os pais conseguem rendimentos”. Murriel Puget - consultora independente.“

De realçar, que o sector informal na vertente do comércio, é de preeminência feminina - podemos falar numa margem de 63,9 % (Adauta 1998).

Na década de 90 o estudo de Mário Adauta (1998), sobre Mercado Informal em Angola, mostrou que o sector informal dava emprego a 58 % da população e que 12 % da população com emprego no sector formal também trabalhava no sector informal afim de completar os seus rendimentos.

Estes representavam as pessoas empregadas em Luanda em 1995, o que representa a população economicamente mais importante; o sector informal nesta época gerava 54 % dos rendimentos das famílias luandenses e garantia a sobrevivência de 42 % delas.

Cerca de 900,000 luandenses em 1995 dependiam exclusivamente do sector informal para sobreviver.

O *boom* do sector paralelo/informal ocorre no contexto de sucessivas reformas, com liberalização da economia permitindo a abertura às micro e pequenas empresas informais que operassem num novo quadro económico misto - mesmo se não completamente legalizadas - juntamente com as empresas informais que se torna no principal empregador da maioria da população.



Fig. 3 - Mercado do Roque Santeiro nos anos 90

Um dos grandes símbolos do Mercado Informal na vertente do Comércio, em Luanda, foi marcado pelo mediático Mercado do Roque Santeiro. Foi considerado o maior Mercado de África e também a bolsa de valor do Sector Informal e do Comércio em geral, em Angola.

Os vendedores mais antigos começaram a ocupar o mercado do Roque Santeiro no dia 12 de Novembro de 1986. O número de vendedores foi aumentando com o encerramento do antigo mercado designado “CALABOCA”, alimentado principalmente pela a emigração massiva de deslocados oriundos de outras províncias, devido ao conflito armado da época.

O mercado teve um papel crucial na integração e sobrevivência económicas de muitos angolanos, que também não tinham acesso ao mercado formal de trabalho, segundo um estudo efectuado pela Unidade de Pesquisa e Estratégia em 2008, “*Diagnóstico do Mercado do Roque Santeiro*”.

#### **Principais Actividades do Comércio Informal angolano :**

- Comércio de Bens Alimentares
- Comércio de bens Industriais / Vestuário
- Prestação de Serviços Mercantis
- Comércio Misto/ Grossistas / Retalhistas



Fig. 4. Vendedora no Mercado Roque Santeiro 2008

*O mercado informal tende a crescer, na diversificado de tipo de negócio, até o numero de pessoas que opera nele (me refiro aos chineses que tendem se ajuntarem no mercado informal).*

Murielle Mignot Consultora Independente Outubro 2012.

### **Consequência da Informalização do Comércio**

- Fuga ao Fisco
- Violação dos Princípios sobre Saúde Publica
- Violação de Princípios sobre a Protecção de Saúde e Segurança do Consumidor, evitando o consumo de alimentos insalubres, adulterados e indevidamente etiquetados ou
- Efeito do Comercio Informal sobre a Concorrência Empresarial
- Concorrência Desleal
- Contrafacção, comercialização de bens e serviços impróprios ao consumo.

## Outros Mercados a nível da cidade de Luanda

- Asa Branca
- Kwnanzas
- Katin-ton
- Panguila
- Prenda
- Mercado do tunga-go
- Mercado do 30
- Mercado do são paulo
- Mercado do palanca
- \*mercado do kicolo
- Mapas

## LOCALIZAÇÃO GEOGRÁFICA DOS MERCADOS



Fig. 5. Antiga divisão Administrativa de Luanda

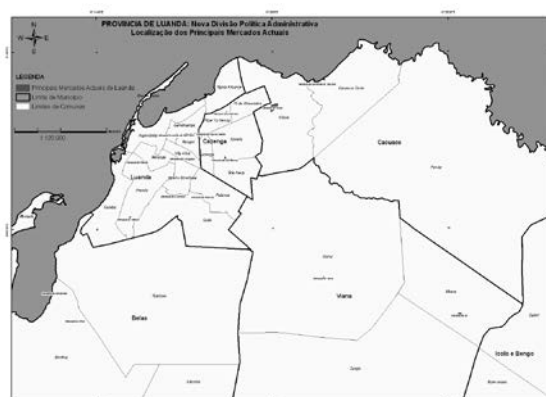


Fig. 6. Nova Divisão Administrativa de Luanda

## Políticas públicas para mitigar o comércio informal

No âmbito dos compromissos do Milénio 2000/2014, tratado rectificado pelo governo angolano, o governo criou o Programa “Luta e Combate à Pobreza”.

No que se refere ao sector do Comércio foram criadas várias políticas públicas, desde Legislação a Programas de governação. Passo a citar algumas destas mudanças em termos de políticas públicas:

- Encerramento de Mercados com vista à criação de mercados com melhores infraestruturas sanitárias e higiénicas. Vários mercados, por exemplo, foram fechados e posteriormente reabertos.
- A Lei n.º 1/07 relativa à Actividade Comercial, temos como exemplo a criação da Primeira Instituição de Micro Finanças em Angola (KIXICRÉDITO), que foi criada a partir do programa de Micro Finanças da Ong Development Workshop. Tendo sido constituída por escritura em 27 de Outubro de 2006 e publicada em D.R. III Série n.º 157, de 29 de Dezembro de 2006 como sociedade anónima por acções.
- Legislação Aplicável: enquadra-se na especialidade, no grupo das instituições financeiras não bancárias, ligadas á moeda e ao crédito e sujeitas á jurisdição do Banco Nacional de Angola (artigo 5.º da Lei 13/05).
- Leis das Instituições Financeiras nº 13/05



Fig.7. Programa da Bankita

- Criação do BUE: Balcão Único do Empreendedor é um novo serviço público, cuja finalidade é simplificar o processo de constituição e licenciamento de empresas e regularização de empreendedores inseridos no mercado informal.
- Programa PROAPEM - Programa de Apoio ao Pequeno Negocio.




Fig. 8. Cartaz publicitário do Programa PROAPEM

Entre os vários sectores do programa económico mais concretamente no Apoio ao Empresariado, algumas das metas são as seguintes:

- Criação de um Regime Fiscal Especial para estimular a inclusão da Economia Informal
- As taxas de juro ao Empresariado nas Instituições Financeiras de capitais públicos não deverão ultrapassar os 10 % ao ano.

### Desafios

- Ajustar o Sector Informal ao Sector formal
- Regularizar, organizar o comércio informal com criação

de Mercados com condições higiénicas sanitárias.

- Criar políticas atractivas para os comerciantes nacionais de forma a mitigar a concorrência estrangeira.

*“O mercado informal tende a crescer, na diversificação de tipo de negócio, até o numero de pessoas que opera nele (me refiro aos chineses que tendem inserir-se no mercado informal)”*

Murielle Mignot Consultora Independente, Outubro 2012.

### Conclusões

O comércio informal em Angola, surge como consequência da guerra e também de alguma forma, com o sistema político adoptado após a independência (economia centralizada) que, com as suas restrições, impulsionou a população a encontrar outros mecanismos, que pudessem dar suporte aos seus rendimentos mensais.

Hoje, passados 12 anos do fim da guerra civil, que durou 30 anos, e com todas as reformas económicas que ocorreram durante todo este tempo, pode dizer-se, que o mercado informal em Luanda deixou de girar a volta do Roque Santeiro, para se estender, pouco-a-pouco, a outras áreas e a outros actores cada vez mais autónomos do Roque, acabando este por fechar e não ser realmente substituído, apesar da construção do Mercado do Panguila.



Importa também não esquecer a ligação com o mercado formal, que se queixa da competição desigual do mercado informal por não pagar impostos, mas que na verdade, serve muitas vezes de saída aos grossistas do sector formal.

É bem possível que o sector informal continue num futuro próximo, a alimentar uma boa parte da população. Não apenas dada a falta de alternativas, mas porque é um sector muito flexível no que toca as possibilidades e disponibilidades dos vendedores. Note-se por exemplo que o actor principal deste sector é a mulher.

Podemos considerar o mercado informal (comércio) como parte integrante da Economia Nacional. Se olharmos para aquilo que tem sido feito, principalmente a nível de políticas públicas, vemos um comércio informal cada vez mais incluso e como uma forte ferramenta de combate a pobreza.



# O CRESCIMENTO DEMOGRÁFICO EM ANGOLA: AS PROJEÇÕES NA PERSPECTIVA DA REALIZAÇÃO DO PRÓXIMO CENSO POPULACIONAL

*João Baptista LUKOMBO Nzatuzola*

*Sociólogo e Demógrafo. Docente da Universidade Agostinho Neto, Luanda.*

## INTRODUÇÃO

Há mais de 40 anos que não se realizava um censo da população em Angola. A base de dados referentes a fontes sobre a matéria não é atualizada e muitas das vezes as informações são determinadas em função de estimativas. Depois da independência, tentou realizar-se um censo geral, entre 1983 e 1984, cobrindo as províncias e municipalidades não diretamente afetadas pelo conflito. Em 1980, segundo as estimativas oficiais, a população atingia 7,7 milhões de habitantes, o que traduzia uma taxa média de crescimento de 3,2%.

Embora os dados não sejam fiáveis, estima-se que a população angolana cresceu a uma taxa de 2,5 % durante os anos 80, atingindo os 9 milhões em 1989. Em 2009 estimava-se a população total de Angola em 18 409 010 pessoas, conforme menciona o relatório do Centro de Estudos e Investigação Científica (CEIG) da Universidade Católica de Angola.

Em 2010, o mesmo relatório estima em 19 milhões a população do país. De salientar a grande concentração populacional em Luanda, a qual correspondia, em 2007, a praticamente 30% do total da população do país (mais de 5 milhões habitantes estimados).

As taxas de crescimento de populações residentes nas zonas urbanas e rurais refletem em muito alto grau, as vicissitudes do período compreendido entre 1970-1990, assim como a situação existente antes do fim oficial da guerra em 2002.

Hoje o país apresenta uma densidade populacional marcada por uma ocupação territorial desigual e uma assimetria nítida entre o interior continental e o litoral, prevendo-se a realização do próximo censo em 2013.

## Estrutura demográfica

Quanto à estrutura demográfica angolana, ela caracteriza-se por uma população bastante jovem. Com efeito, a pirâmide etária apresenta uma base bastante larga e um vértice estreito. Uma configuração de formato circunflexo que reflete principalmente o número elevado de crianças que nascem e uma alta taxa de mortalidade. Um resultado natural da alta fecundidade que prevalece no país.

Uma outra face desta situação é a extrema juventude da população uma vez que se estima que cerca de 50% da população tenha menos de 15 anos; enquanto se estima também que a população com mais de 65 anos ronde os 2%. A idade mediana da população angolana, ou seja a que divide a população em duas metades, é de apenas 15 anos, e a idade média dessa mesma população é de 20 anos, valor que desce para 19 anos em Luanda.

Está a prazo, uma oferta de mão-de-obra crescente. A relação de masculinidade é caracterizada por um excedente de efetivos femininos em diversas faixas etárias; além da guerra e migrações, a precocidade da mortalidade masculina explica em parte estes factos.

A julgar pelos resultados dos diferentes censos populacionais, desde 1940 que Luanda duplica a sua população. Uma consequência imediata desta situação, é que Luanda cresce duas vezes mais depressa do que a população total de Angola. Mais de metade deste crescimento deve-se ao excedente dos nascimentos por relação aos óbitos, e o restante causado é pelo êxodo rural. Luanda que representava 23,6% da população do país no ano 2000, atingirá os 26,9% no fim do presente quinquénio, prevendo-se que em 2025 quatro em cada dez habitantes de Angola vivam em Luanda.

## Algumas figuras Ilustrativas

### 2. Estrutura populacional

A estrutura demográfica angolana caracteriza-se por uma população bastante jovem. Com efeito a pirâmide etária apresenta a base bastante larga e o vértice estreito, forma que reflecte, principalmente, o número elevado de crianças que nascem. Um resultado natural da alta fecundidade que como prevalece no país.

Quadro 1

População em 1 de Julho, por grupo etário e sexo (milhares), Angola, 2005-2050, cenário médio											
Grupo etário	Sexo	2005	2010	2015	2020	2025	2030	2035	2040	2045	2050
0-4 anos	HM	3 209,5	3 377,6	3 608,4	3 839,3	4 021,1	4 130,3	4 168,5	4 169,8	4 159,3	4 130,4
	H	1 612,9	1 698,5	1 815,8	1 933,3	2 025,8	2 081,6	2 101,4	2 102,5	2 097,5	2 083,2
	M	1 596,5	1 679,0	1 792,6	1 906,0	1 995,3	2 048,7	2 067,1	2 067,3	2 061,8	2 047,2
5-9 anos	HM	2 556,2	3 013,7	3 193,1	3 435,1	3 669,3	3 868,6	3 997,2	4 055,0	4 074,6	4 080,2
	H	1 278,7	1 511,4	1 602,1	1 724,1	1 843,0	1 944,2	2 009,6	2 039,3	2 049,6	2 052,6
	M	1 277,5	1 502,3	1 591,0	1 711,0	1 826,3	1 924,3	1 987,5	2 015,7	2 025,0	2 027,5
10-14 anos	HM	2 087,2	2 495,4	2 946,8	3 131,0	3 367,0	3 606,4	3 811,5	3 946,9	4 011,6	4 037,9
	H	1 038,5	1 247,7	1 476,9	1 569,8	1 688,7	1 809,9	1 913,8	1 982,4	2 015,4	2 028,9
	M	1 048,7	1 247,7	1 469,8	1 561,2	1 678,4	1 796,6	1 897,7	1 964,5	1 996,2	2 009,0

Fonte: United Nations, Department of Social and Economic Affairs; Population Division (2011), World Population Prospects, the 2010 Revision, CD- Rom Edition

## O Crescimento Demográfico em Angola: as Projeções na Perspectiva da Realização do Próximo Censo...

Quadro 1 (Continuação)

População em 1 de Julho, por grupo etário e sexo (milhares), Angola, 2005-2050, cenário médio											
Grupo etário	Sexo	2005	2010	2015	2020	2025	2030	2035	2040	2045	2050
15-19 anos	HM	1 751,2	2 057,3	2 460,4	2 908,7	3 085,6	3 323,5	3 565,0	3 772,6	3 910,9	3 979,2
	H	867,9	1 023,1	1 229,4	1 456,7	1 545,6	1 665,0	1 787,0	1 891,9	1 961,9	1 996,5
	M	883,3	1 034,2	1 231,0	1 452,0	1 540,1	1 658,4	1 777,9	1 880,6	1 949,1	1 982,7
20-24 anos	HM	1 449,4	1 715,6	2 016,6	2 415,4	2 851,7	3 030,7	3 270,0	3 513,1	3 723,0	3 864,5
	H	718,6	848,2	1 000,4	1 203,8	1 424,6	1 514,3	1 634,2	1 756,7	1 862,5	1 933,8
	M	730,8	867,4	1 016,2	1 211,6	1 427,2	1 516,4	1 635,8	1 756,5	1 860,5	1 930,7
25-29 anos	HM	1 180,8	1 408,8	1 670,0	1 968,0	2 355,0	2 786,6	2 967,7	3 208,4	3 453,1	3 665,3
	H	585,7	697,1	823,7	973,7	1 170,5	1 388,2	1 478,8	1 599,2	1 722,2	1 828,9
	M	595,2	711,7	846,3	994,3	1 184,5	1 398,4	1 488,9	1 609,2	1 730,9	1 836,4
30-34 anos	HM	943,6	1 138,9	1 362,5	1 620,4	1 908,7	2 290,3	2 716,9	2 900,2	3 142,2	3 388,4
	H	466,7	564,7	673,6	798,3	942,9	1 136,2	1 350,7	1 442,3	1 563,0	1 686,4
	M	477,0	574,2	688,9	822,1	965,8	1 154,1	1 366,1	1 457,9	1 579,2	1 701,9
35-39 anos	HM	778,9	902,9	1 094,3	1 313,8	1 561,7	1 845,9	2 221,7	2 642,9	2 828,2	3 071,1
	H	383,3	446,8	542,4	649,3	768,8	910,6	1 100,2	1 311,4	1 403,6	1 524,5
	M	395,7	456,1	551,9	664,5	792,9	935,3	1 121,6	1 331,5	1 424,6	1 546,6
40-44 anos	HM	645,7	740,8	862,3	1 048,8	1 258,1	1 500,8	1 780,3	2 149,7	2 564,6	2 751,5
	H	314,7	363,8	425,9	519,0	620,7	737,3	876,0	1 061,6	1 269,1	1 362,0
	M	330,9	377,0	436,4	529,7	637,3	763,5	904,3	1 088,1	1 295,5	1 389,6
45-49 anos	HM	520,4	611,4	703,6	821,5	998,1	1 201,2	1 438,4	1 712,2	2 074,2	2 481,6
	H	250,7	296,2	343,8	404,0	491,9	590,3	703,7	838,9	1 020,0	1 223,1
	M	269,7	315,2	359,8	417,5	506,1	610,9	734,6	873,4	1 054,2	1 258,4
50-54 anos	HM	413,7	489,2	575,9	664,4	775,1	944,8	1 141,3	1 371,7	1 638,7	1 991,3
	H	196,8	233,4	276,7	322,2	378,5	462,6	557,3	666,8	797,8	973,4
	M	216,9	255,8	299,3	342,2	396,6	482,2	584,0	704,9	840,9	1 017,9
55-59 anos	HM	305,5	382,8	453,7	535,8	618,0	723,7	885,7	1 074,3	1 296,5	1 554,5
	H	144,6	179,9	214,1	254,7	296,8	350,2	429,8	520,1	624,9	750,5
	M	160,9	202,9	239,6	281,1	321,2	373,5	455,8	554,3	671,6	804,0
60-64 anos	HM	242,0	274,2	344,9	410,7	485,8	562,9	662,6	815,0	993,4	1 204,4
	H	112,8	128,1	159,9	191,3	228,1	267,1	316,9	391,1	475,6	574,1
	M	129,1	146,1	184,9	219,4	257,7	295,8	345,7	423,9	517,9	630,3
65-69 anos	HM	178,3	205,5	234,3	296,9	355,1	422,9	493,3	584,9	724,1	887,9
	H	81,6	94,3	107,8	135,6	162,9	195,6	230,7	275,8	342,5	419,0
	M	96,7	111,1	126,6	161,3	192,2	227,3	262,7	309,2	381,6	469,0
70-74 anos	HM	119,0	138,1	160,7	185,2	236,5	286,0	344,3	405,4	485,2	605,6
	H	53,2	62,0	72,4	83,6	106,0	128,8	156,4	186,1	224,7	281,3
	M	65,8	76,1	88,3	101,6	130,5	157,2	187,9	219,3	260,6	324,3
75-79 anos	HM	67,1	79,7	93,8	110,8	129,3	167,7	205,7	251,1	299,1	362,4
	H	28,9	34,6	40,9	48,5	56,8	73,2	90,2	111,1	133,8	163,6
	M	38,2	45,2	52,9	62,3	72,5	94,5	115,5	139,9	165,3	198,8
80-84 anos	HM	29,6	36,1	43,7	52,4	63,0	75,0	99,2	123,9	153,8	185,8
	H	12,1	14,9	18,2	22,0	26,6	31,8	41,8	52,6	65,8	80,4
	M	17,5	21,2	25,5	30,4	36,4	43,2	57,4	71,4	87,9	105,4
85-89 anos	HM	9,0	11,5	14,3	17,8	21,8	26,9	32,8	44,5	56,8	71,6
	H	3,4	4,3	5,5	6,9	8,6	10,7	13,2	17,8	22,9	29,3
	M	5,7	7,1	8,8	10,8	13,2	16,2	19,6	26,7	33,8	42,4

Fonte: United Nations, Department of Social and Economic Affairs; Population Division (2011), World Population Prospects, the 2010 Revision, CD-Rom Edition

Quadro 1 (Continuação)

População em 1 de Julho, por grupo etário e sexo (milhares), Angola, 2005-2050, cenário médio											
Grupo etário	Sexo	2005	2010	2015	2020	2025	2030	2035	2040	2045	2050
90-94 anos	HM	1,7	2,3	3,0	3,8	4,9	6,1	7,8	9,8	13,5	17,6
	H	0,5	0,7	1,0	1,3	1,7	2,2	2,8	3,6	5,0	6,6
	M	1,2	1,5	2,0	2,5	3,2	3,9	5,0	6,2	8,6	11,1
95-99 anos	HM	0,2	0,3	0,4	0,5	0,6	0,8	1,1	1,4	1,8	2,5
	H	0,0	0,1	0,1	0,1	0,2	0,2	0,3	0,4	0,6	0,8
	M	0,1	0,2	0,3	0,3	0,4	0,6	0,7	0,9	1,2	1,7
100 e + anos	HM	0,0	0,0	0,0	0,0	0,0	0,1	0,1	0,1	0,1	0,2
	H	0,0	0,0	0,0	0,0	0,0	0,0	0,0	0,0	0,0	0,0
	M	0,0	0,0	0,0	0,0	0,0	0,0	0,1	0,1	0,1	0,1
TOTAL	HM	16 489,0	19 081,9	21 842,4	24 780,2	27 766,5	30 801,1	33 810,9	36 752,8	39 604,5	42 334,0
	H	10 156,8	11 459,8	12 845,4	14 318,3	15 813,7	17 330,1	18 830,0	20 291,4	21 703,2	23 048,9
	M	8 332,2	9 632,1	11 012,0	12 481,9	13 977,8	15 501,0	17 015,9	18 501,3	19 946,3	21 335,0

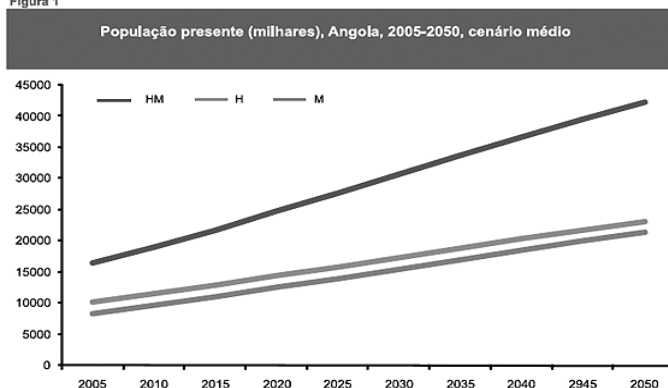
Fonte: United Nations, Department of Social and Economic Affairs; Population Division (2011), World Population Prospects, the 2010 Revision, CD-Rom Edition

Quadro 2

Populações de Luanda e Angola, variante média por anos (milhares habitantes), 2000-2025						
	2000	2005	2010	2015	2020	2025
<b>Luanda</b>	3 100	4 110	5 448	7 223	9 044	11 325
<b>Angola</b>	13 134	15 300	17 850	20 785	24 225	28 213
<b>%</b>	23,60	26,86	30,52	34,75	37,33	40,14

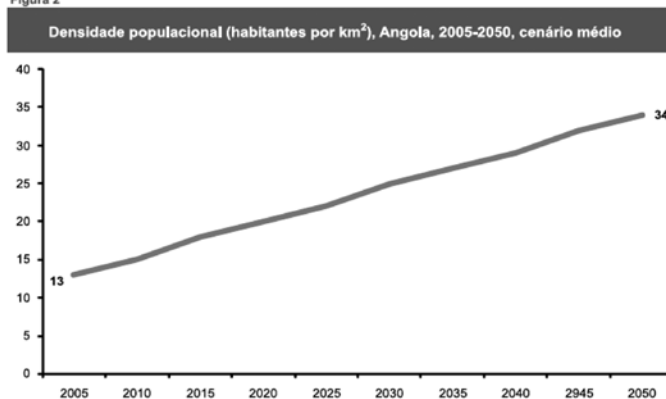
Fonte: Luís F. Colaço, 2004, in "Agora" (semanário de Luanda)

Figura 1



Fonte: United Nations, Department of Social and Economic Affairs; Population Division (2011), World Population Prospects, the 2010 Revision, CD-Rom Edition

Figura 2

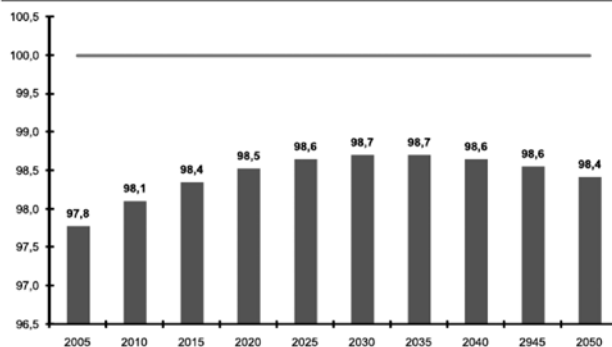


Fonte: United Nations, Department of Social and Economic Affairs; Population Division (2011), World Population Prospects, the 2010 Revision, CD-Rom Edition

## O Crescimento Demográfico em Angola: as Projeções na Perspectiva da Realização do Próximo Censo...

Figura 3

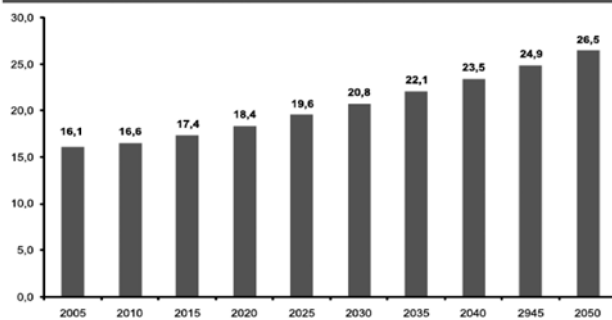
**Relação de masculinidade (homens por cada cem mulheres), Angola, 2005-2050, cenário médio**



Fonte: United Nations, Department of Social and Economic Affairs; Population Division (2011), *World Population Prospects, the 2010 Revision*, CD-Rom Edition

Figura 4

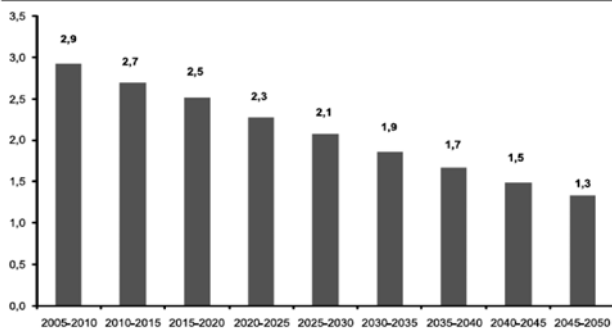
**Idade mediana da população (anos), Angola, 2005-2050, cenário médio**



Fonte: United Nations, Department of Social and Economic Affairs; Population Division (2011), *World Population Prospects, the 2010 Revision*, CD-Rom Edition

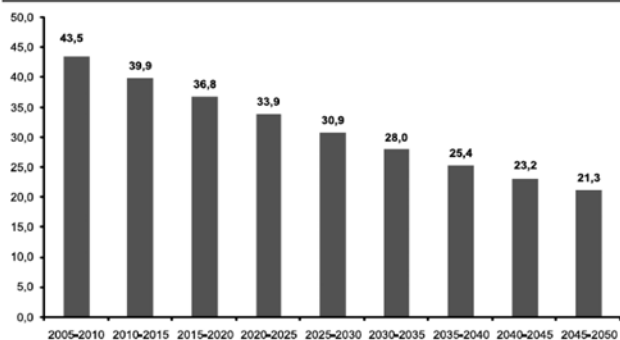
Figura 5

**Taxa média anual de crescimento da população (%), Angola, 2005-2050**



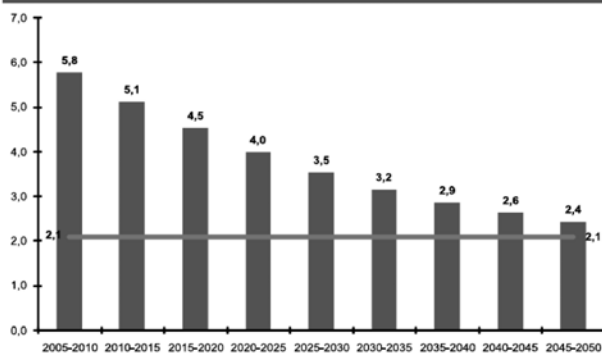
Fonte: United Nations, Department of Social and Economic Affairs; Population Division (2011), *World Population Prospects, the 2010 Revision*, CD-Rom Edition

Figura 6

**Taxa bruta de natalidade por mil habitantes, Angola, 2005-2050, cenário médio**

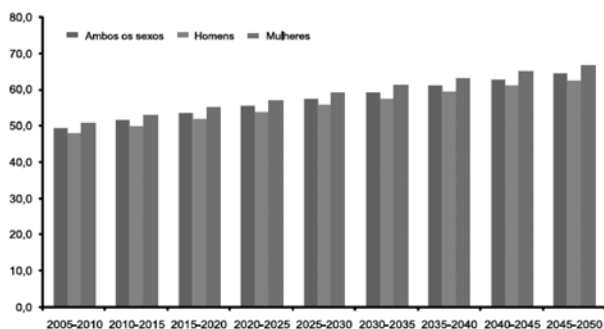
Fonte: United Nations, Department of Social and Economic Affairs; Population Division (2011), World Population Prospects, the 2010 Revision, CD-Rom Edition

Figura 7

**Índice sintético de fecundidade (n.º crianças por mulher), Angola, 2005-2050, cenário médio**

Fonte: United Nations, Department of Social and Economic Affairs; Population Division (2011), World Population Prospects, the 2010 Revision, CD-Rom Edition

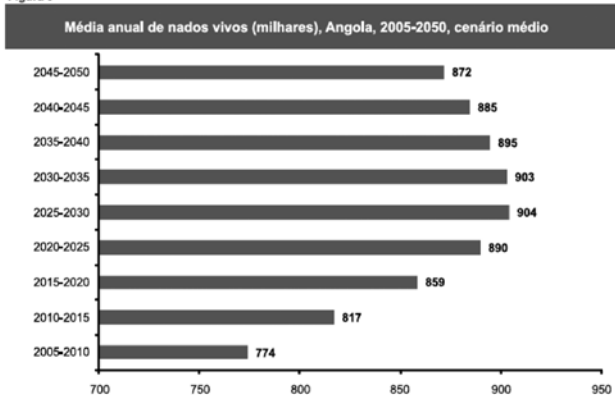
Figura 8

**Esperança média de vida à nascença (anos), Angola, 2005-2050, cenário médio**

Fonte: United Nations, Department of Social and Economic Affairs; Population Division (2011), World Population Prospects, the 2010 Revision, CD-Rom Edition

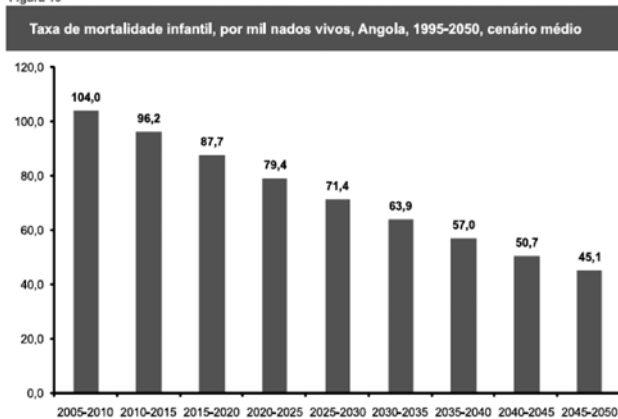
## O Crescimento Demográfico em Angola: as Projeções na Perspectiva da Realização do Próximo Censo...

Figura 9



Fonte: United Nations, Department of Social and Economic Affairs; Population Division (2011). *World Population Prospects, the 2010 Revision*, CD- Rom Edition

Figura 10



Fonte: United Nations, Department of Social and Economic Affairs; Population Division (2011). *World Population Prospects, the 2010 Revision*, CD- Rom Edition

# MUDANÇAS NA DINÂMICA DA POPULAÇÃO ANGOLANA E SUA REPERCUSSÃO NO PROCESSO DE PLANIFICAÇÃO DO DESENVOLVIMENTO SOCIAL E ECONÓMICO.

Luiekakio Afonso

*Professor Associado da Faculdade de Ciências Sociais da Universidade Agostinho Neto, Luanda.*

## INTRODUÇÃO

A preocupação da sociedade pela variação e pelas magnitudes que alcançam as principais variáveis demográficas (*fecundidade, mortalidade e migração*) já remontam há séculos<sup>35</sup>. *Não obstante*, as ideias e acções (*concretas*) associadas a vontade de influir de maneira deliberada sobre a dinâmica da população por parte do poder público, começaram a notabilizar-se e a ganhar espaço destacado à escala mundial somente a partir do fim da II Guerra Mundial, quando as taxas de crescimento da população atingiram uns máximos extraordinários, principalmente, nos países em vias de desenvolvimento. Muitas dessas ideias culminaram posteriormente em propostas e em acções públicas que se denominaram por *Políticas de População*.

As Nações Unidas vêm realizando desde a década de sessenta diversas Cimeiras e Conferências Internacionais, centrando os debates teóricos no binómio *crescimento da população/crescimento económico*<sup>36</sup>. Entre os objectivos essenciais desses eventos destacam-se a avaliação, compreensão e integração da dinâmica populacional no processo de desenvolvimento social e económico. Compreendeu-se, portanto, que não se poderia falar em desenvolvimento, se os resultados da produção e da riqueza acumulada pela humanidade não tivessem como finalidade a satisfação das necessidades básicas da maioria da população -melhorias na saúde, educação, habitação, ambiente, nutrição, emprego, liberdade de expressão, etc.-; isto é, o desenvolvimento deveria corresponder às pessoas e não as coisas. Nesta mesma linha de pensamento, compreende-se também que algo deveria ser feito para que as tendências demográficas pudessem acompanhar ou ao menos se adequarem aos processos e factores de produção (Afonso, 2010: 10-11).

---

<sup>35</sup> Por exemplo, em 1798, Thomas Robert Malthus desenvolveu na sua obra “Princípios sobre a População”, a teoria populacional, relacionando o crescimento populacional com a produção de alimentos.

<sup>36</sup> Conferência Mundial de População (Bucareste 1974); Conferência Internacional sobre Meio Ambiente e Desenvolvimento (Rio de Janeiro, 1992); Conferência Internacional sobre População e Desenvolvimento Social (Cairo, 1994); Conferência Internacional da Mulher e o Desenvolvimento (Beijing, 2000); Cimeira Social (Copenhague, 1995); Cimeira sobre Alimentação (Roma, 1996); Cimeira sobre Habitat (Istambul, 2001); Conferência do Milénio (Nova York, 2000); Cimeira sobre a Criança (Nova York, 2002) entre outras.



Analisar as mudanças e a influência das variáveis demográficas no processo de planificação do desenvolvimento social e económico em Angola é um exercício gratificante mas, complexo e até mesmo arriscado, sobretudo quando sabemos que existe escassez e pouca fiabilidade de dados sociodemográficos. Por outro, os poucos existentes não passam de *estimativas* e não estão actualizados. Uma outra dificuldade consiste na falta de desagregação desses mesmos dados, sobretudo em unidades territoriais menores (municípios, comunas...).

Sabe-se que, para além dos registos civis e dos inquéritos ou *surveys*, a principal fonte de dados mais completa para os estudos sociodemográficos são os recenseamentos de população. No entanto, o último censo completo da população em Angola aconteceu em 1970. Como resultado da insegurança, depois da independência só foi possível realizar os recenseamentos parciais entre 1983 e 1985 em algumas províncias. Os serviços de Registo Civil estão afectados por um elevado grau de sub-registo e carecem de uma cobertura necessária, tornando-os assim, inadequados para fins estatísticos e de investigação científica. Entre os inquéritos mais relevantes executados pelo INE em colaboração com diferentes Organismos das Nações Unidas (PNUD, UNICEF...) cabe mencionar, o Inquérito sobre Emprego e Desemprego na cidade de Luanda (1992 e 1993), o Inquérito Sócio-demográfico à População Deslocada (1996), os dois Inquéritos sobre Indicadores Múltiplos (MICS I, 1996 e MICS II, 2001) e o mais recente, Inquérito Integrado sobre o Bem-estar da População (IBEP) 2008-2009.

Para além das fontes já mencionadas; para a elaboração dessa comunicação nos apoiamos também em dados dos Relatórios sobre o Desenvolvimento Humano (PNUD-Angola, 1999-2005) e das Nações Unidas (1991-2011); Relatório sobre Políticas de Redução da Pobreza em Angola (PNUD-Angola, 1999) e estimativas da Divisão de População das Nações Unidas (*World Population Prospects: The 1998, 2002, 2010 Revision of the UN Population Division*). Relativamente aos dados económicos, recorreremos aos documentos da autoria do Ministério do Planeamento (Angola: Objectivos do Desenvolvimento do Milénio, 2005; Programa de Estabilização e Recuperação Económica de Médio Prazo, 1998-2000); Banco Nacional de Angola; *African Development Indicators* (World bank, 2000). Consultou-se igualmente uma variada e abundante bibliografia específica e de carácter geral sobre temas demográficos e socioeconómicos.

Para além da introdução, no corpo do texto pode apreciar-se uma síntese sobre as relações de interdependência que se estabelecem entre a dinâmica populacional e a dinâmica económica e social. Um segundo ponto nesta parte está relacionado com a análise dos dados das principais variáveis demográficas

– *fecundidade, mortalidade e migração* – e sua repercussão no processo de planificação do desenvolvimento social e económico de Angola. No último ponto aparecem as conclusões e as principais referências bibliográficas.

### Inter-relações teóricas entre população e desenvolvimento económico e social

Como é habitual na comunidade académica, o ponto de partida para abordar com todo o rigor científico um terminado tema, é, sem dúvida, analisar os principais *enfoques teóricos* existentes, estabelecer o nexo entre fenómenos objecto de estudo e, finalmente, fundamentar o seu interesse teórico-prático para a sociedade (Afonso, 2010: 10).

Os debates teóricos entre a população e o desenvolvimento e, principalmente os que relacionam o *crescimento da população* e o seu *impacto no desenvolvimento social e económico*, continuam vigentes e a suscitarem ainda grande preocupação, não só na sociedade angolana, mais também a nível mundial, tendo em consideração, a dinâmica demográfica diferenciada observada por diferentes países. Como nos referimos na introdução, um dos principais objectivos desses debates, tanto os promovidos a nível das instituições nacionais; das instituições multilaterais das Nações Unidas e, também em fóruns académicos é, o de procurar compatibilizar as tendências demográficas com o processo de planificação e de desenvolvimento económico e social. Esta pretensão, foi a razão da realização no Cairo (Egipto) em Setembro de 1994 da Quinta Conferência Mundial sobre População e Desenvolvimento sob os auspícios das Nações Unidas. Nessa ocasião, o tema principal foi: *População, Crescimento Económico e Desenvolvimento Sustentável*<sup>37</sup>.

Durante muito tempo, a preocupação dos pensadores da economia, desde o passado clássico, foi a questão do *desenvolvimento económico*. Smith, Ricardo, Quesnay, Marx, Malthus, procuraram essencialmente respostas para que o crescimento e o desenvolvimento económico se mantivessem constantes e em ascensão. Ao procurar sentar as bases de um crescimento sustentado, tinham como finalidade a eliminação de situações de pobreza e lograr o bem-

---

<sup>37</sup> A Conferência Internacional sobre a População e o Desenvolvimento (CIPD), que se realizou no Cairo em Setembro de 1994, foi a maior conferência inter-governamental relacionada com a população: registaram-se 11.000 participantes pertencentes a governos, agências e organismos especializados da ONU, organizações governamentais, organizações não-governamentais e meios de comunicação. Mais de 180 Estados participaram nas negociações para finalizar o programa de acção, na área de população e desenvolvimento, para os seguintes 20 anos. Nessa Conferência se recordou que a população e o desenvolvimento estão indissolivelmente unidos e que dotar de maior poder à mulher e levar em conta as necessidades das pessoas no relativo a educação e saúde, incluindo a saúde reprodutiva, são mudanças necessárias para o avanço individual e o desenvolvimento equilibrado. As metas concretas se centraram em prover educação universal e cuidado à saúde reprodutiva, o planeamento familiar bem como em reduzir a mortalidade maternal e infantil.

-estar social. Precisamente, um dos mais altos representantes do pensamento económico clássico, Thomas Robert Malthus (1766-1834)<sup>38</sup>, foi o primeiro que sistematicamente estabeleceu a relação directa existente entre crescimento da população e crescimento e desenvolvimento económico e social. No entanto, as distintas revoluções industriais, o desenvolvimento da ciência e da tecnologia nos mais variados sectores de actividade económica, o surgimento do mercado mundial e da cooperação entre nações, relativizaram as teses de Malthus e, evidenciaram que as possibilidades de produção são potencialmente maiores que o crescimento populacional. O maior problema, consistia e, consiste até hoje, na distribuição dos resultados dessa produção (Afonso *et al*, 1996; Afonso, 2012: 12).

Não obstante, é importante reconhecer que o crescimento económico é sim uma condição necessária, embora não suficiente por si só para conseguir o desenvolvimento económico, pois este último, implica, para além do crescimento, melhorias no bem-estar geral da população: melhorias no sistema educativo e sanitário, melhorias nas condições de habitabilidade e de segurança alimentar, melhorias na distribuição da renda, melhorias nas relações de género, nos direitos e liberdades políticas e de opinião, etc.

Perante essa constatação, importa realçar que a drástica situação de pobreza que prevalece ainda em muitos países, sobretudo os do Terceiro Mundo, não é consequência directa dos processos demográficos, mas sim, por um lado, de uma injusta divisão internacional de trabalho que propicia uma grande desigualdade nas políticas de intercâmbio económico, comercial e tecnológico entre as nações ricas ou desenvolvidas e as pobres ou subdesenvolvidas e, por outro, a grande desigualdade na distribuição da riqueza ou de rendimentos que impera dentro dos Estados, principalmente os menos desenvolvidos, onde a instabilidade política, a desordem económica, financeira e administrativa favorece o enriquecimento (*a margem*) de uns grupos privilegiados em detrimento de um enorme sector social cada vez mais excluído e empobrecido. Angola (*apesar da sua história política e económica recente*) é exemplo desses países que na última década (2002-2012) apresentou um importante crescimento económico, no entanto, os resultados desse efusivo crescimento estão ainda longe de traduzir-se em melhorias gerais de toda a população, pois muitos dos indicadores sociais, independentemente de mostrarem tendências satisfatórias, como é o caso da redução dos indicadores de mortalidade infantil e materna, assim como da incidência da pobreza, o certo é que a situação da maioria dos angolanos ainda não é das melhores.

---

<sup>38</sup> No seu difundido estudo “Princípios sobre a população”, R. T. Malthus sublinha que o acelerado crescimento populacional poderia retardar o desenvolvimento económico, já que a população cresce em progressão geométrica (1,2,4,8,16,32,64,128...) enquanto a produção, principalmente de alimentos, cresce de forma aritmética (1,2,3,4,5,6,7,8...).

Apesar de que os processos demográficos (*tamanho, crescimento, dinâmica e estrutura da população*) por si só não determinam o subdesenvolvimento das nações, tudo indica que exercem uma grande influência no processo de planificação de actividades e consequentemente do próprio desenvolvimento socioeconómico. Em Angola, o acelerado crescimento da população observado, como consequência das altas taxas de fecundidade e da estrutura demográfica bastante jovem, têm exercido, neste momento inicial do despegue e do desenvolvimento um impacto que podemos considerar negativo, tendo em conta as premissas reais existentes para esse desejoso salto qualitativo, tal como veremos mais adiante ao analisarmos cada uma das variáveis demográficas. Não obstante, a longo prazo, essa actual e complexa dinâmica demográfica pode constituir também num ganho para o país, ao fornecer abundante mão-de-obra e um tamanho relativamente adequado do mercado interno.

Por outro lado, como resultado do aumento da longevidade humana em muitos países desenvolvidos da Europa, América e até mesmo nalguns países em desenvolvimento, que neste momento apresentam um processo acelerado de transição demográfica, o envelhecimento dos seus efectivos demográficos está também a exercer uma influência negativa nessas sociedades, daí, a necessidade de haver um certo equilíbrio entre as tendências demográficas e demais factores de desenvolvimento, económico, social, cultural, ambiental, etc.

Apesar de Angola carecer neste momento de uma Política clara e explícita de População, tal como acontece também em muitos outros países em vias de desenvolvimento, principalmente os de África subsaariana, a *Informação, Educação e Comunicação* (IEC), uma das mais importantes componentes de qualquer Política de População e que poderia influir na mudança de atitudes das famílias e dos indivíduos para que decidam de uma forma livre, consciente e responsável a sua fecundidade, por exemplo, no sentido de diminuir o tamanho das famílias, adequando-os de acordo com as exigências da nova realidade económica e social, é ainda muito débil<sup>39</sup>. Como se sabe, as actividades de IEC são parte essencial da política de população que consiste em estabelecer programas e estratégias de informação, educação e comunicação em temas de população e desenvolvimento sustentável na qual se tem em consideração importantes factores e valores como as diferenças culturais, as diferenças entre sexos, etc. Os meios para levar a cabo esta actividade podem ser desde

---

<sup>39</sup> A ausência de uma base sólida de dados sociodemográficos tem dificultado, por parte das estâncias governamentais, a concepção de uma política de População para o País. Actualmente (Setembro 2012), estão em preparação entre MINPLAN, FNUAP, UAN e outras instituições nacionais, trabalhos preliminares para a realização de workshops, com o objectivo de recolher contribuições iniciais para que o Governo possa estabelecer os parâmetros para projectar a Política Nacional de População.

a comunicação interpessoal até aos programas escolares, desde as artes populares aos modernos espectáculos de massas e desde os seminários para dirigentes comunitários locais à cobertura de questões mundiais nos meios de difusão nacionais e internacionais. Entre os principais objectivos da IEC se destacam: aumentar o conhecimento, a compreensão, a sensibilização e a conscientização da sociedade a todos os níveis de forma que as famílias, os casais, os indivíduos, as pessoas que podem influir na opinião pública e nos dirigentes comunitários, etc., reconheçam a importância e a pertinência das questões relacionadas com a população e adoptem as medidas necessárias para resolver questões num ambiente de crescimento económico sustentável num marco do desenvolvimento sustentável; melhorar a capacidade dos casais e dos indivíduos para exercer o seu direito básico de decidir livre e responsabilmente o número de filhos e o intervalo entre os nascimentos e de dispor da informação, educação e de meios necessários para tal (Nações Unidas, CIPD, 94 vol. 1 pp. 66).

Importa, finalmente destacar nesta parte, que a ausência de uma política de população explícita, tem dificultado, em certa medida, a adopção de mecanismos e de instrumentos legais de intervenção sobre alguns dos processos demográficos em Angola, o que tem repercutido negativamente na planificação eficaz de actividades e do próprio processo de desenvolvimento socioeconómico sustentável. O espectacular crescimento económico observado nos últimos anos, não está a ser acompanhado ainda de melhorias significativas nas condições de vida da maioria dos angolanos, pois os indicadores sociais registados, tanto na área da saúde, educação, habitação, nutrição, etc., apesar de apresentarem relativas melhorias, não são ainda dos melhores, comparados com outros países da região, como Namíbia, Botswana ou África do Sul.

### **Mudanças na dinâmica da população angolana (1992-2012)**

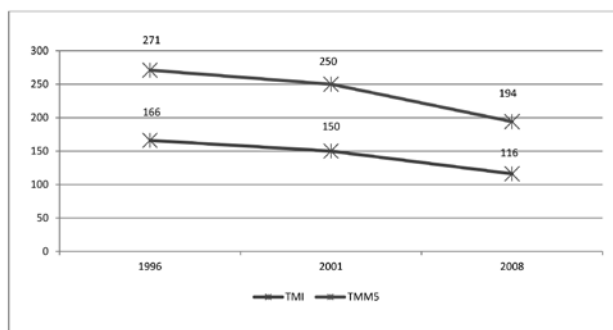
A dinâmica da população pode ser definida como a variação observada na trajectória descrita pelas principais variáveis demográficas, fecundidade, mortalidade e migração ao longo de um determinado período de tempo.

No entanto, como anunciamos na introdução, uma das dificuldades para quem empreende o caminho de estudar/avaliar questões demográficas em Angola, é a ausência de dados actualizados, pois os existentes não passam de estimativas. Não obstante, achamos pertinente apresentar nesta parte, algumas estatísticas que podem caracterizar as mudanças no estado da população angolana nas últimas duas décadas, pois o conhecimento dessa dinâmica é de extrema importância para a planificação de políticas em diferentes sectores sociais e económicos.

Não obstante ao anteriormente exposto, podemos afirmar que a população angolana está imersa actualmente num processo de mudanças sociodemográficas, observando-

-se uma certa redução nas taxas de mortalidade, principalmente *infantil* (de 165 por cada mil nados vivos em 1996 “MICS I” para 150 em 2001 “MICS II” e para 116 por cada mil nados vivos entre 2008-2009 “IBEP”) e *infanto-juvenil* (menores de 5 anos) (de 271 por cada mil em 1996 “MICS I” para 250 em 2001 “MICS II” e para 194 por cada mil nados vivos entre 2008 e 2009 IBEP) (ver gráfico 1) e *materna* (de 1400 por cada 100.000 nados vivos em 2001 “MICS I” para 610/100.000 em 2008 e para 450/100.000 nados vivos em 2010, MINSA 2010)<sup>40</sup> e uma tímida redução no Índice Sintético de Fecundidade (de 6,9 filhos por mulher em 1996 “MICS I” para 7,1 em 2001 “MICS II” e para 6,4 Filhos por mulher entre 2008-2009 “IBEP”).

GRÁFICO 1. EVOLUÇÃO DAS TAXAS DE MORTALIDADE INFANTIL E DE MENORES DE 5 ANOS (1996-2008).



Fonte: INE (MICS I, 1996; MICS II, 2001 e IBEP, 2008-2009).

Independentemente do observado, apenas 44,6% da população tem acesso aos serviços de saúde, o equivalente a 2 médicos por cada 10.000 habitantes, isto é, um médico por cada município (MINSA, 2012). O tamanho médio dos agregados familiares é de cinco (5) pessoas (IBEP 2008-2009) tendo aumentado desde há oito anos quando era estimado em 4,8 (MICS II, 2001).

A esperança média de vida a nascença está estimada actualmente em 48 anos, sendo 47 para o sexo masculino e 49 para o sexo feminino (IBEP 2008-2009)<sup>41</sup>.

Apesar da ausência de estatísticas mais pormenorizadas no que tange a migração internacional, tudo indica que o país passou de um grande pólo de

<sup>40</sup> Apesar dessa redução significativa observada nos indicadores de mortalidade durante a última década, importa salientar que essas taxas estão entre as mais altas de África e do Mundo.

<sup>41</sup> Para esse indicador complementar da avaliação das condições de saúde da população, foi obtido com base nos dados sobre os filhos nascidos vivos e os sobreviventes. Como modelo de referência foi adoptado o padrão Norte de Coale-Demeny nível 14, comumente utilizado na África subsariana, ajustado ao ano de 2005.

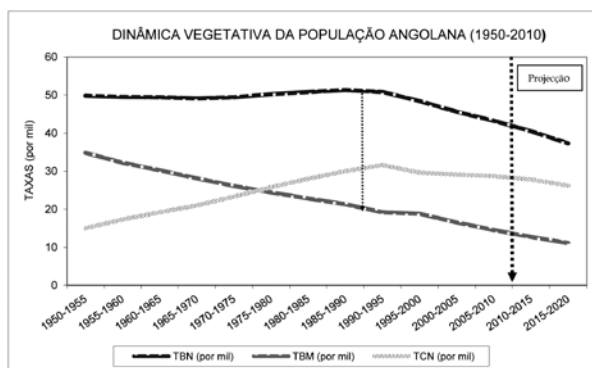
repulsão da população a um potencial pólo de atracção, principalmente na última década, como resultado, em princípio, da paz e da relativa estabilidade económica e social. Por exemplo, as entidades da Polícia de Guarda Fronteiras estimam que semanalmente tentam entrar em Angola de forma clandestina mais de 500 estrangeiros<sup>42</sup>. A migração interna rural-urbana (êxodo rural) em diferentes datas de referência durante o período pós-independência, como veremos mais adiante, apesar de não ter a mesma intensidade que em períodos de instabilidade política e económica do país, continua a ter um impacto notável no tecido social, demográfico e espacial, principalmente nos grandes centros urbanos onde se concentra a maioria da população do país.

Não obstante, as estimativas do INE sobre a migração interna indicarem que 12,6% da população angolana migrou da sua província de nascimento e quase 20% se mudou de áreas rurais para urbanas. Com uma taxa de migração total de 13,4%, conclui-se que, à data do Inquérito, cerca de 1% da população era constituída por imigrantes de diversos países (INE-IBEP, 2008-2009).

Estas são algumas das mudanças mais relevantes observadas actualmente na dinâmica sociodemográfica de Angola entre 1992 a 2012.

Tudo isto nos leva a confirmar que apesar dessas mudanças observadas, a dinâmica demográfica angolana continua a caracterizar-se ainda por elevadas taxas de fecundidade e de mortalidade (*com tendências decrescentes*), resultando em elevadas taxas de crescimento natural, tal como se pode apreciar no gráfico 2. Para além desse elevado saldo vegetativo, a contribuição da imigração (*população estrangeira residente*) no crescimento da população angolana durante o período em análise já é um facto.

GRÁFICO 2



Fonte: *World Population Prospects: The 1998, 2002, 2010 Revision of the UN Population Division*

<sup>42</sup> Informação recolhida das Jornadas Técnico-operativas da Polícia de Guarda Fronteiras, sob tema: A imigração clandestina tráfico de seres humanos e suas consequências, Luanda, 2008.



## Caracterização da fecundidade e suas consequências

A fecundidade é um dos elementos da dinâmica populacional que influencia directamente no seu tamanho e estrutura e pode ser definida como a frequência real de nascimentos ocorridos vivos numa população em idade fértil. Está, portanto, relacionada com o resultado final do processo reprodutivo, isto é, o nascimento de uma criança.

Um dos melhores indicadores para avaliar a fecundidade de um país é a taxa de fecundidade total (TFT) conhecida também como índice sintético de fecundidade (ISF). Esse indicador reflecte o número médio de filhos que teria uma mulher ou um grupo de mulheres durante toda a sua vida reprodutiva, se elas vivessem os seus anos de procriação em conformidade com as taxas de fecundidade por idade em um determinado ano.

No caso do nosso país essa medida responde, exactamente a pergunta, *quantos filhos estão a ter hoje em dia as mulheres angolanas?*

Tal como se apresentou no ponto anterior, de acordo com os dados dos inquéritos de cobertura nacional levados a cabo pelo INE (MICS I, 1996; MICS II, 2001 e IBEP, 2008-2009)<sup>43</sup> o número médio de filhos das mulheres angolanas trilha entre 6,9, 7,2 e 6,4, respectivamente, valores que se situam entre as mais altas de África e do mundo. Essa é, na realidade, a tendência observada na maioria das nações africanas, principalmente as localizadas ao sul do Sahara (a média geral de África é estimada em 5,3 filhos por mulher)<sup>44</sup>. Apesar de medir simplesmente intenções reprodutivas, os dados do ISF observados demonstram que as mulheres e a sociedade angolana em geral, continuam a ter preferência por famílias cada vez mais extensas. O tamanho médio dos agregados familiares está estimado em cinco (5) pessoas (em 2001 estava estimada em 4,8). A taxa de fecundidade específica (TFE) que expressa o número de nascimentos por mil mulheres em cada um dos grupos etários, é bastante elevada para quase todos os grupos, indicando que as mulheres em Angola começam a vida reprodutiva cedo e a terminam tardiamente (INE-IBEP, 2008-2009), tal como se pode apreciar no gráfico 3.

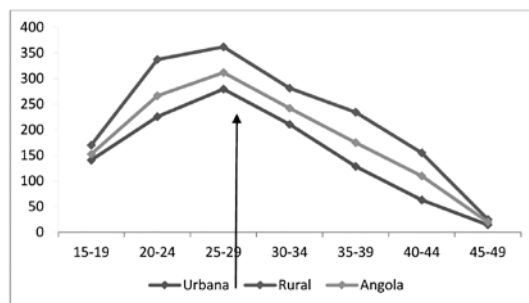
---

<sup>43</sup> Por exemplo, na altura do MICS 1 (1996), as mulheres férteis que constavam da amostra foram chamadas a responder a uma certa questão: as que não tinham ainda filhos, se lhes perguntou *quantos filhos gostariam de ter durante toda a sua vida reprodutiva*. Cerca de 50% respondeu 6 filhos. As que já tinham 6 filhos e mais, declararam desejar, pelo menos mais um filho nos próximos anos. Por outro lado, e de acordo com INE-IBEP (2008-2009), 3% de mulheres com 8 ou mais filhos vivos, declararam desejar ter mais filhos no futuro.

<sup>44</sup> África é o único continente onde a média de filhos por mulher continua por encima dos 5 filhos. A América Latina e a Ásia já não alcançam os 3 filhos/mulher (2,7 e 2,76, respectivamente), enquanto que essa média na Europa é de apenas 1,38 (Ribeiro, 2004).



GRÁFICO 3. TAXAS ESPECÍFICAS DE FECUNDIDADE (IBEP, 2008-2009).



Fonte: INE-IBEP, 2008-2009 (Elaboração do autor).

Perante essa constatação, nos podemos colocar duas questões para reflexão:

1. *A que se deve a alta fecundidade da sociedade angolana?*
2. *Quais são as implicações dessa alta fecundidade no processo de desenvolvimento social e económico do país e, de cada família em particular?*

Para responder de maneira resumida a primeira questão, podemos pôr na mesa de discussão três alternativas ou hipóteses:

- a) A situação socioeconómica das famílias e, da população em geral, é favorável, permitindo assim a cada família assegurar uma vida estável a todos os membros do agregado (familiar);
- b) Angola é um país muito vasto e com abundantes recursos naturais, mas é relativamente subpovoado, havendo, portanto, a necessidade de se ocupar ou povoar os espaços vazios;
- c) É uma questão cultural.

Seguindo a ordem das alternativas, teríamos os seguintes elementos de reflexão:

- a) A *economia* angolana continua a ser uma das que mais cresce a nível da SADC e de África em geral nos últimos sete (7) anos (2005-2012), como resultado da paz que vive o país há 10 anos e da intensificação da produção no sector de extracção mineira, particularmente de petróleo e diamantes<sup>45</sup>. De acordo com dados da Universidade Católica de Angola (2006), no ano 2005 o PIB atingiu 30 mil milhões, representando uma taxa de crescimento do PIB de 20,6% enquanto

<sup>45</sup> Em 2005 o sector petrolífero e diamantífero era responsável por 59,4% do PIB, enquanto a agricultura e a indústria contribuía com 12,7% e o sector de serviços com 14%.

o crescimento do PIB no Continente foi de apenas 5,5% (UCAN, 2006: 6)<sup>46</sup>. Durante o período 1960-2003 essa taxa não foi superior a 0,1%. Actualmente (2012), a taxa de crescimento médio anual do PIB é de apenas 6,1%, embora aceitável, tendo em consideração a crise financeira e económica mundial, baixou de dois para um dígito. O PIB *per capita* em 2005 foi de 1984,3 USD.

No entanto, esse efusivo crescimento do PIB *per capita* que se vem observando, não teve ainda paralelo no domínio do progresso social, pois os níveis de pobreza continuam elevados<sup>47</sup>, as taxas de mortalidade infantil e materna, embora em progressão decrescente, continuam sendo as mais altas da região e do mundo, a esperança média de vida é ainda muito baixa, a prestação de serviços básicos de saúde e educação continuam preocupantes incluindo a sua cobertura nacional ainda insuficiente. A desigualdade social é cada vez maior entre uma minoria que continua a desfrutar dos resultados desse efusivo crescimento e uma maioria que continua a viver com menos de 2 USD por dia. Segundo o Relatório sobre o Estado da População Mundial de 2001, 54% da população angolana vive com menos de 1,25 USD por dia, proporção referida ao período 1992-2010.

As medidas de bem-estar económico e social, captadas no IBEP (2008-2009) indicam que cada pessoa em Angola tem um consumo médio mensal de 6.449 Kwanzas<sup>48</sup> valor correspondente ao volume de rendimentos gastos para fazer face às necessidades de consumo alimentar e não-alimentar, de bem-estar e de conforto. Cinquenta e sete por cento (57%), desse valor, é dedicado à necessidade de consumo alimentar e bebidas não alcoólicas. As despesas com a renda de casa, o segundo valor mais elevado, constituem 10% do consumo total *per capita*, enquanto as despesas com serviços de utilidade doméstica representam 8% do consumo. O acesso inadequado à alimentação e a privação de algumas dimensões do bem-estar (como acesso limitado a serviços de saúde – apenas 24% da população rural tem acesso a postos ou centros de saúde públicos num raio de 2 km, em contraste com 63% nas zonas urbanas-, baixo capital humano, habitação inadequada, falta de acesso adequado a bens e serviços), remetem 37% da população angolana a uma situação de pobreza<sup>49</sup>.

Concluindo, a situação socioeconómica da maioria das famílias é preocupante, o que pode inclusive constituir um factor *inibidor* e não estimulante da fecundidade, uma vez que a incorporação de mais membros na família implica a necessidade de mais recursos.

<sup>46</sup> Dados extraídos do Relatório Económico de Angola, 2005 (CEIC da UCAN, 2006).

<sup>47</sup> De acordo com os dados do CEIC da UCAN apresentados no ano 2006, em 2005 cerca de 68% da população angolana vivia abaixo do nível de pobreza.

<sup>48</sup> Actualmente (2012), esse valor é equivalente a cerca de 65 USD.

<sup>49</sup> Dados do IBEP extraídos do Relatório Analítico – Vol. I, 2011. A linha nacional da pobreza foi fixada em Kz 4.793.00.

b) Angola é, realmente, um *imenso país* e com um grande potencial em termos de recursos naturais. Com 1.246.700 km<sup>2</sup> e uma população estimada em 18.082.000 habitantes (estimativa de 2010)<sup>50</sup> (18.576.568 habitantes como projecção do INE para 2012; 19.183.590 hab. para 2013; 19.813.179 hab. e 20.465.789 hab. para o ano 2015), dos quais 54,8% urbana (54,8% IBEP 2008-2009; 53,1% MIPLAN, 2005), lhe corresponde uma densidade populacional muito baixa de 14,5 habitantes por km<sup>2</sup>. Como consequência da distribuição desigual da população sobre o território nacional, esse indicador atingiu o valor de 1.965,6 hab./km<sup>2</sup> em Luanda (4.749.000 habitantes em 2009) onde se concentra cerca de 29% da população total do país e, 1,54 hab./km<sup>2</sup> na província de Kuando Kubango (1,9% da população total do país), demonstrando, por outro lado, pontos extremos na tendência de concentração e dispersão da população no território nacional. Devido aos sucessivos movimentos migratórios iniciados desde a década de 90 e da divisão política administrativa em vigor até 2011 que deixou Luanda com apenas 2.416 km<sup>2</sup>, as províncias do Huambo e Bié perderam protagonismo como as duas principais zonas de maior densidade populacional no país.

Em termos geopolítico e geoestratégico, essa baixa densidade populacional para um vasto país, pode não ser vantajoso. Não obstante, sabe-se que o país só é potencialmente rico no concernente a existência de recursos naturais (uns já confirmados e outros simplesmente como manifestações geológicas) e não em termos de aproveitamento intensivo do potencial humano, de acumulação de meios produtivos, tecnológicos e de capital financeiro. Por isso, esse subpovoamento relativo e as baixas densidades demográficas em muitas regiões do país não podem constituir preocupação premente da nossa sociedade e das autoridades, pelo menos por agora. Tendo em conta as altas taxas de crescimento populacional observadas (3,1% ao ano), a ocupação dos espaços vazios será feita de forma paulatina e, com pessoas saudáveis (física, mental e socialmente) que possam contribuir de maneira dinâmica e eficaz para o desenvolvimento sustentável do país.

Descartadas as duas primeiras alternativas, resta-nos, portanto, o *factor cultural* e, parece-nos, sem dúvidas, o elemento mais influente na fecundidade da população angolana<sup>51</sup>.

Os pressupostos teóricos do complexo comportamento da fecundidade no País e, em África em geral, são possíveis fazendo valorizações qualitativas

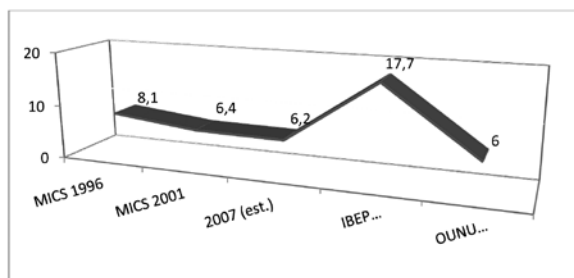
<sup>50</sup> Projecções do INE publicadas em 1991. Segundo estimativas das Nações Unidas, em 2011 a população angolana atingiu 19,6 milhões de habitantes (FNUAP-ONU, Estado da População Mundial, pág. 116).

<sup>51</sup> No processo demográfico é conhecida a estreita relação existente entre a fecundidade e seus determinantes próximos, fundamentalmente com os factores culturais e a educação para além de outros que influenciam de uma forma ou outra sobre o número médio de filhos por mulher.

relacionadas, fundamentalmente, com os factores culturais vinculados aos mecanismos tradicionais de regulação da população e, também, aos factores e/ou crenças relacionados com a importância (*sobrevalorização*) do filho no seio familiar. Essas constatações têm muito a ver com as difíceis condições de sobrevivência das pretéritas sociedades africanas em geral, e, angolanas em particular. A agricultura de subsistência, a segurança perante a velhice, a sobrevalorização da fecundidade como elemento de prestígio social, as epidemias e as altas taxas de mortalidade, justificavam a prática e a aplicação de mecanismos tradicionais destinados a elevar a fecundidade. Esse mecanismo de regulação da população não era sinónimo de *irresponsabilidade* das sociedades tradicionais, muito pelo contrário, o processo de reprodução era devidamente planificado em função do contexto. Sabiam, pois, relacionar a fecundidade com a mortalidade elevada; a fecundidade com os meios de produção e de subsistência numa economia dependente de uma grande oferta de mão-de-obra (Afonso, 2004).

Actualmente, a *modernidade*, tanto em Angola como no resto de África, parece ter trazido efeitos contraditórios sobre a fecundidade em comparação com o sucedido durante o processo de transição demográfica na Europa. A melhoria do estado de saúde da mulher e a sua incorporação no mercado de trabalho remunerado, junto à curta idade à primeira união matrimonial, aumentaram inclusive o número de nascimentos, ao estar obrigadas a diminuir o período de amamentação e o abandono prematuro do período de abstinência, fazendo com que estejam expostas ao risco de engravidar-se. Este facto vê-se reforçado quando sabemos que a prevalência na utilização de métodos contraceptivos, principalmente os modernos é muito baixa (ver gráfico 4). De acordo com os dados do INE-IBEP (2008-2009) a proporção de mulheres com 12-49 anos, casados ou vivendo em união de facto segundo o método contraceptivo que utilizam foi de apenas 17,7%. A utilização, por exemplo do preservativo (masculino) foi de apenas 4,5% a nível do país (7,0% nas zonas urbanas contra 1,4% nas zonas rurais).

GRÁFICO 4. EVOLUÇÃO DA PREVALÊNCIA DE UTILIZAÇÃO DE CONTRACETIVOS (%).



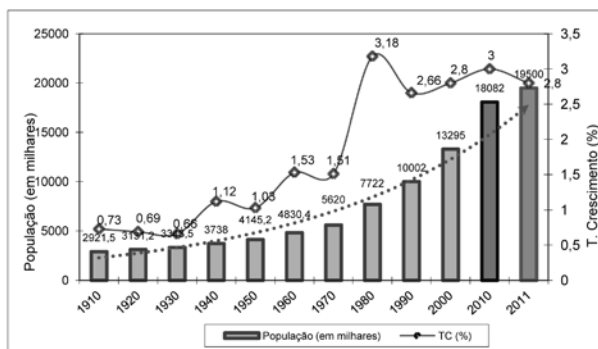
Fonte: Elaboração do autor.

Se tivermos que enumerar os vários factores (sobretudo os relacionados com *crenças*) que concorrem na elevação da fecundidade em Angola e no resto do Continente africano, destacaríamos os seguintes: a) para muitas mulheres e famílias, os filhos representam segurança perante o casamento e, perante a velhice num país onde o sistema de segurança social ainda não funciona devidamente e com uma débil cobertura; b) a incerteza de quantos filhos poderão sobreviver até a idade adulta, tendo em conta os elevados índices de morbilidade e mortalidade; c) a importância dos filhos na economia doméstica, perante elevadas taxas de desemprego compensadas com as crescentes actividades do mercado informal; d) a pressão familiar para uniões matrimoniais precoces<sup>52</sup> e o temor dos pais a que as filhas incorram, por exemplo a gravidezes não desejadas; e) a baixa prevalência na utilização de métodos contraceptivos, principalmente modernos; f) a debilidade e a baixa cobertura dos programas de planeamento familiar; g) o declive do hábito de amamentação prolongada; h) o baixo nível de escolaridade da população, principalmente das mulheres; i) a poligamia consentida e os elevados níveis de promiscuidade da população, tanto masculina como feminina; j) a pobreza, etc.

### Consequências da alta fecundidade em Angola

Como se destacou nos pontos anteriores, a elevada fecundidade provoca um alto crescimento populacional (estimada entre 2,7% e 3,1% ao ano) (ver gráfico 5), principalmente quando a mortalidade mostra maiores tendências ao declive e, a imigração, principalmente ilegal, começa a preocupar não só as autoridades, mas também, a sociedade em geral.

GRÁFICO 5. EVOLUÇÃO DA POPULAÇÃO E DAS TAXAS DE CRESCIMENTO (1910-2011)

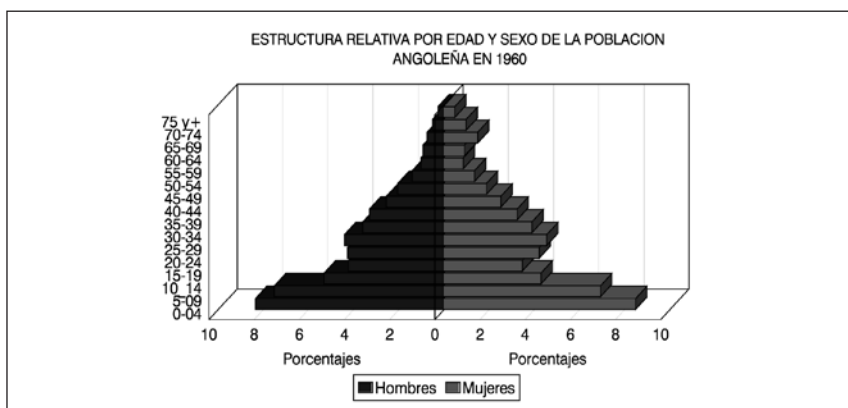


Fonte: Elaboração do autor com base em dados de várias fontes: INE, Censos de população, 1930-1970; INE, estimativas 1980-2010; FNUAP-ONU, 2011.

<sup>52</sup> De acordo com os dados do MICS II, 2001, 33% das jovens foram mães antes de atingirem os 18 anos de idade.

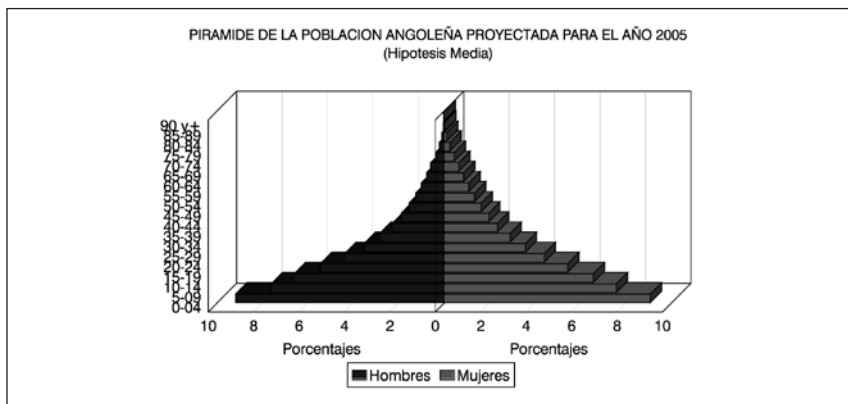
Como resultado dessa alta fecundidade e, consequentemente do acelerado crescimento populacional, a maioria da população angolana é jovem (31,3% entre 0-4 anos e 48,0% com menos de 15 anos de idade). Dos 15 aos 64 anos são 49,4% e apenas 2,6% com 65 anos e mais. A relação de sexos é de 93 (93 homens por cada 100 mulheres “48% homens e 52% mulheres”). A idade média para o primeiro casamento e o primeiro filho é muito baixa (18 anos como média) (IBEP, 2008-2009). A idade mediana passou de 20,9 anos em 1960 à 16,2 anos em 2000 (Afonso, 2004: 322) e a 15 anos em 2008-2009 (IBEP). Esses valores muito baixos, confirmam-nos mais uma vez a permanente juventude da população angolana (ver gráficos 6, 7 e 8).

GRÁFICO 6.



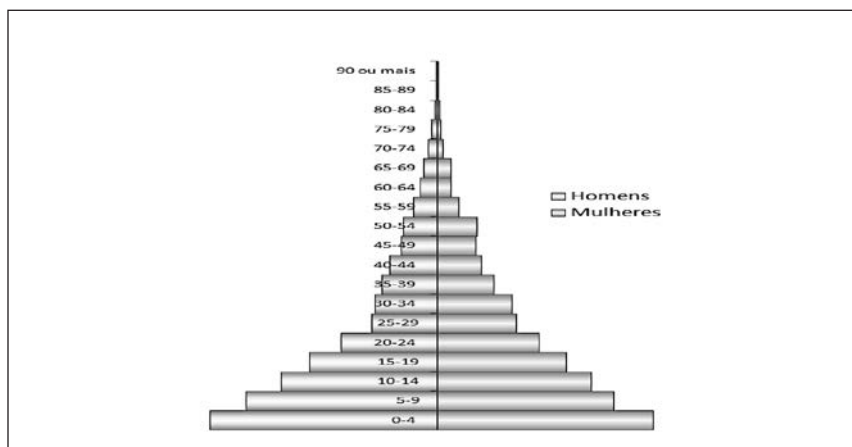
Fonte: AFONSO (2004), com base em *World Population Prospects*, 1998 e 2002, 2008 (Proyección).

GRÁFICO 7.



Fonte: AFONSO (2004), com base em *World Population Prospects*, 1998 e 2002, 2008 (Proyección).

GRÁFICO 8. ESTRUTURA POR IDADE E SEXO DA POPULAÇÃO ANGOLANA (2008-2009)



Fonte: INE (IBEP-2008-2009)

Tal como demonstram os gráficos anteriores que reflectem a estrutura por sexo e idade da população angolana entre 1970-2009, essa eterna juventude da população exerce fortes pressões sobre os serviços básicos de saúde e de educação, fundamentalmente. Por outro lado, implica a curtos prazos, a passagem de uma proporção importante de jovens à idades activas e, como sabemos, o sistema ainda não é capaz de gerar emprego suficiente para uma população em constante aumento.

Apesar da reduzida proporção de pessoas idosas na sociedade angolana (2,6% da população total), o que não implica descuidar desse sector da população, geralmente vulnerável, o elevado número de crianças e o desemprego de uma grande parte da PEA, traduz-se em elevadas taxas de dependência total (101%) (índice de dependência juvenil estimado em 96%) ou dito de outra forma, um enorme encargo económico para a população que trabalha no sector estruturado da economia e não só. Essa situação implica ao Governo desviar parte importante dos recursos que poderia destinar-se à produção para atender as necessidades cada vez mais crescentes dessa camada da população no concerne a saúde, principalmente, materno-infantil, educação, formação, emprego, habitação, assistência social, etc. Para além disso, é comum no nosso país encontrar agregados familiares compostos por cinco ou mais indivíduos, no entanto, a viverem com rendimentos de uma só pessoa, o que agrava ainda mais a sua carência na satisfação de certas necessidades básicas, privando a possibilidade de haver poupanças, contribuindo ainda mais, a manter ou inclusive a aumentar os níveis de incidência da pobreza nas famílias.

A fecundidade é uma matéria complexa, uma vez que a sua abordagem, implica as vezes, fazer análises que podem interferir em padrões de comportamento (hábitos e costumes) historicamente bem consolidados, podendo inclusive ferir sensibilidades. Daí, a necessidade de haver uma política de população ou até mesmo sociodemográfica, capaz de orientar os estudos encaminhados a encontrar a compatibilidade entre as tendências demográficas e outras dimensões de desenvolvimento no país. Apesar da ausência ainda dessa política, consideramos pertinente, deixar aqui algumas reflexões (*de carácter pedagógica*) capazes de orientar e influir positivamente no processo de planificação do desenvolvimento em Angola.

É importante, pois, que cada indivíduo e os casais, em geral, adotem posturas responsáveis perante a fecundidade, adequando-a em consonância com a realidade social e económica de momento, para que o acelerado crescimento populacional observado não repercuta de forma negativa no processo de planificação de actividades e do desenvolvimento sustentável do país e do bem-estar social de cada família. Pois, neste mundo cada vez mais globalizado e com forte pendor material(*lista*), ter muitas casas, muitas mulheres e muitos filhos já não prestigia ninguém, muito pelo contrário, implica custos acrescidos ao já elevado custo de vida da sociedade angolana, sobretudo nas zonas urbanas onde se concentra mais de 54% da população total do país.

Para uma sociedade onde se observa um grande deficit na prestação de serviços sanitários, a alta fecundidade pode traduzir-se também numa elevada mortalidade, principalmente, materna, infantil e de menores de cinco anos, já que a probabilidade de morte nas primeiras idades da nossa vida é sempre alta.

A *suposta* modernidade só poderá ter efeitos plausíveis na redução da fecundidade em Angola, quando aumentarem as taxas de escolarização da população, principalmente das mulheres<sup>53</sup>, a dinamização dos programas de Informação, Educação e Comunicação (IEC) e as acções de planeamento familiar a escala nacional. Mais será necessário que haja também melhorias económicas e sociais e, de muitos outros incentivos para que os casais optem por limitar de uma maneira deliberada e voluntária o tamanho das suas famílias. Entre esse conjunto de medidas e de acções (de índole social, económica e cultural) que podem contribuir na redução da fecundidade em Angola, podemos destacar aquelas orientadas a:

- Reduzir o tamanho das famílias em todos os âmbitos de residência;
- Aumentar a idade para o primeiro matrimónio e o intervalo entre filhos;

---

<sup>53</sup> O prolongamento da actividade de estudos é um factor, que em certa medida retarda o início da vida reprodutiva, isto é, a entrada à vida matrimonial e, por conseguinte ao primeiro filho.



- Difundir as vantagens da utilização dos contraceptivos, principalmente modernos e sua distribuição gratuita;
- Dinamizar os costumes de amamentação prolongada, principalmente nas áreas urbanas, tendo em conta a sua especificidade no concernente a estilo de vida;
- Aumentar o nível de escolaridade da população, principalmente das mulheres (tanto no meio urbano como rural) e fomentar a igualdade de oportunidades de género;
- Garantir a assistência sanitária de qualidade para todos;
- Garantir a segurança alimentar e reduzir os níveis de pobreza;
- Garantir o acesso ao emprego a maioria da PEA, tanto no meio urbano como rural;
- Garantir e melhorar as políticas de segurança social;
- Difusão de estudos com informação (clara e acessível) sobre as vantagens e desvantagens dos padrões de fecundidade (*baixa e alta*) para que as pessoas possam decidir o padrão a seguir em função da realidade vivida, etc.

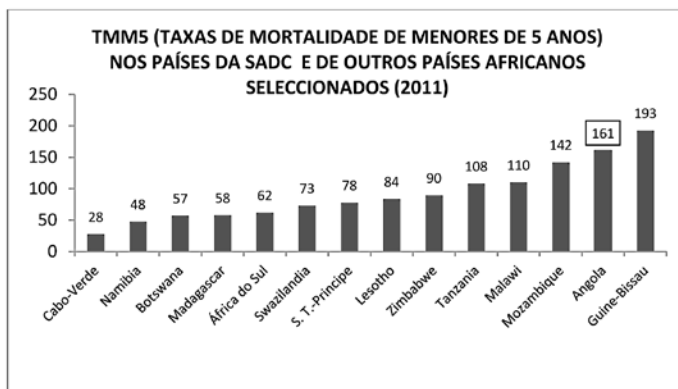
Estas e outras medidas podem contribuir a reduzir as taxas de fecundidade no país.

### **Caracterização da mortalidade e suas consequências**

A mortalidade nas primeiras idades da nossa é geralmente alta e seus níveis e tendências estão estreitamente ligados às condições socioeconómicas, culturais e de saúde de um país. Por isso mesmo constitui um dos melhores indicadores para avaliar o grau de desenvolvimento económico e social alcançado por uma determinada sociedade.

Apesar de observar-se uma tendência rápida ao declive, comparativamente com a fecundidade, os níveis de mortalidade no país são ainda muito elevados, sobretudo, a infantil (116 por cada mil nados vivos), a infanto-juvenil (194 por cada mil nados vivos) e a materna (610 por cada 100.000 nados vivos) (IBEP, 2008-2009). Essas taxas se situam ainda entre as mais altas do Continente e do mundo. A título de exemplo, no conjunto de 14 países africanos seleccionados (SADC e PALOP<sup>3</sup>) Angola ocupa o penúltimo lugar em relação a mortalidade de menores de 5 anos, superado apenas por Guiné-Bissau, tal como se pode ver no gráfico 9.

GRÁFICO 9



Fonte de dados: FNUAP-ONU, Estado da População Mundial, 2001.

Os níveis elevados de mortalidade, sobretudo infantil e de menores de cinco anos, se traduzem numa esperança de vida muito baixa estimada em 50 anos para os homens e 53 para as mulheres (estimativas para 2011 “FNUAP-ONU, 2011”). Segundo Relatório sobre o Desenvolvimento Humano das Nações Unidas de 1999, a esperança média de vida dos angolanos para ambos os sexos era de apenas 46,5 anos. Como consequência, em princípio, do aumento da mortalidade por SIDA e de pouco controlo pelas doenças já endémicas (malária, doenças diarreicas agudas, doenças respiratórias agudas, tuberculose, etc.) que constituem a principal causa de morte, a esperança de vida no país nunca registou ganhos significativos depois da independência, com excepção desta última década, como resultado da paz e da redução observada nas taxas de mortalidade, principalmente infantil<sup>54</sup>.

A alta mortalidade guarda também uma estreita relação com alguns elementos culturais, sobretudo com a educação e também com determinadas crenças que podem induzir a que as pessoas incorram a práticas tradicionais que, em ocasiões as levam até a morte. Sabe-se que uma proporção importante da população angolana recorre com frequência aos serviços de terapeutas tradicionais, tanto no meio rural como urbano, em detrimento, as vezes dos serviços médicos modernos. Existem também famílias que se negam a vacinar as suas crianças alegando questões culturais e, até religiosas, como é o caso, da negação da transfusão de sangue. Essas questões, muito complexas e sensíveis,

<sup>54</sup> A esperança de vida ao nascer é o melhor indicador do nível de mortalidade de uma população, e representa o número de anos que poderia viver um recém-nascido de acordo com as taxas de mortalidade observadas no ano do seu nascimento.

devem começar a suscitar importantes debates, não só no círculo académico, mais também no âmbito da sociedade civil e não só, pois têm contribuído a elevar os índices de mortalidade no país.

Para uma sociedade onde se observa ainda um grande *deficit* na prestação de serviços sanitários, a alta fecundidade pode traduzir-se também numa elevada mortalidade, principalmente, materna, neo-natal, peri-natal, infantil e de menores de cinco anos, já que a probabilidade de morte nas idades da nossa vida é sempre altíssima.

Existem vários estudos que enfatizam a importância da educação na redução da mortalidade (exemplo, Preston, 1978). Caldwell (1979), estudando o caso da Nigéria, verificou que a mortalidade infantil diminui a medida que aumenta os anos de escolaridade da mulher (*in*, M.A. Castelo, 1995). No estudo acima referenciado, Caldwell apresenta os seguintes factores para explicar as mudanças verificadas:

- a) Como resultado da instrução formal, as mães tenderiam a romper com os padrões tradicionais de aceitação de doenças e adoptar os padrões terapêuticos da medicina moderna;
- b) As mães instruídas seriam mais capazes de enfrentar as complexidades da vida moderna com suas estruturas administrativas e burocráticas impessoais. Isto é, elas tenderiam mais condições de compreender as explicações fornecidas por médicos e outros trabalhadores de saúde e aplicá-las adequadamente;
- c) O aumento do nível de educação das mulheres afectaria as relações de autoridade dentro da família, aumentando os seus poderes de decisão no seio familiar o que levaria a diminuição da mortalidade infantil.

Em geral, o aumento do nível de instrução das famílias e, particularmente das mulheres, por estarem mais tempo com as crianças, lhes permitiria identificar melhor os serviços de saúde especializados, estimar melhor a distancia entre a residência e os serviços sanitários especializados ou mesmo, os prestar os primeiros socorros às crianças, o tratamento de febres leves, atenção com o saneamento básico, etc.

A proporção de analfabetos em Angola, segundo dados do IBEP é de 34%, na sua maioria mulheres. Apenas dois terços da população com mais de 15 anos de idade, sabe ler e escrever. A taxa líquida de frequência do ensino secundário a nível nacional é de apenas 19%. Apesar de que as raparigas entrarem na escola em proporções superiores á dos rapazes, esta tendência não se mantém ao longo dos ciclos do ensino de base, pois no secundário, a proporção dos

que concluem este nível é maior nos rapazes com uma diferença de 7% (IBEP, 2008-2009 -Relatório Analítico – vol. I). Segundo o mesmo relatório, mais da metade da população angolana (55%) tem apenas o ensino primário concluído.

Se pode falar na cultura e em padrões de baixa ou alta fecundidade, mas, não se pode dizer o mesmo com respeito a mortalidade. Deve, sempre quanto possível, ser evitada no sentido de não comprometer com as suas consequências o desenvolvimento sustentável do país.

As altas taxas de mortalidade e de morbilidade repercutem negativamente na esfera produtiva e psicológica da sociedade e, das famílias em particular. Primeiro, porque constitui um elemento do processo de saída da população, reduzindo a oferta da mão-de-obra e, segundo, porque as pessoas estão forçadas a ausentar-se do seu local de trabalho ou de estudo as vezes por vários dias para cumprir com alguns ritos e práticas fúnebres de acordo com a sua tradição.

Relativamente a mortalidade, está também a morbilidade. Quando se encontra em níveis altos, pode contribuir negativamente na produção e no bem-estar de toda a família, pois os adultos tendem a priorizar os cuidados dos mais próximos, principalmente quando se trata de menores. Por isso, os elevados índices de absentismo como consequência das elevadas taxas de morbimortalidade observadas na nossa sociedade, principalmente na capital do país, repercute negativamente na produtividade das unidades produtivas existentes, bem como na prestação de serviços públicos em sectores de administração e empresariais.

Por isso, é necessário que se preste especial atenção aos sectores de saúde e de educação, com a alocação de mais recursos (humanos, financeiros e de meios tecnológicos) que potenciem os referidos sectores que constituem a base para o funcionamento das nossas sociedades.

### **Caracterização da migração e suas consequências**

A migração humana não é um fenómeno novo. Durante séculos já havia pessoas que deixaram as suas regiões de origem para buscar uma vida melhor em outros lugares. Nos últimos vinte anos, a globalização, caracterizada por um aumento de contactos e uma maior facilidade de deslocamentos entre as pessoas, graças e ao desenvolvimento dos meios sofisticados de transportes e das novas tecnologias de informação e comunicação, acentuaram os factores de atracção e repulsão que movem os migrantes, no interior dos países ou atravessando fronteiras internacionais. Por isso, hoje em dia as migrações constituem um fenómeno global total, pois nenhum país é, na actualidade, uma ilha intransponível.

A Declaração Universal dos Direitos Humanos da ONU de 1948 *assegura o direito de emigração*. Quando a mobilidade se realiza no interior de um país,

é algo que todo mundo está de acordo já que é um direito *consubstanciado* à liberdade. No entanto, como destacou Horácio Capel (2001:3), esse direito passa a ser um problema quando implica também a mobilidade a outro País e, a obrigação de este aceitá-la. Neste contexto, os Estados podem opor-se a esse movimento (espontâneo, clandestino ou não...), resguardando-se na obrigação que têm em velar pelo bem-estar dos seus cidadãos. A esse respeito, Castles (2000: 271), destacou que ao contrário da liberalização dos fluxos de capitais e de mercadorias, as migrações são regularmente vistas como “potenciais ameaças à soberania e identidade nacionais e, muitos Governos e movimentos políticos procuram restringi-las”.

O fenómeno migratório tem sido abordado a partir de vários enfoques teóricos e de forma interdisciplinar nas ciências sociais, facto que constitui uma riqueza, uma vez que a realidade social é multifacetada e sempre passível de diferentes análises. Nessa perspectiva, cabe aos antropólogos, sociólogos, historiadores, entre outros constituir um espaço de debate interdisciplinar, problematizando as migrações, articular as dimensões do género, classe, etnia, procurando compreender os processos de mudanças sociais e culturais presentes em cada grupo de migrantes no mais diferentes contextos, pois, a migração é “*fenómeno social total*”, envolvendo processos sociais, económicos, culturais, religiosos, políticos, entre outros (Sayad, 2000: 257).

Como componente da dinâmica demográfica e, consequentemente do crescimento populacional, a migração constitui uma das variáveis mais complexas de estimar, principalmente a migração internacional. Essa complexidade radica, em primeiro lugar, em termos de conceptualização, em segundo lugar, porque escapa em grande medida ao controlo administrativo e estatístico (não só em Angola, mas também em muitos outros onde não se dispõe de técnicas e de meios para a captação das suas magnitudes) e, em terceiro lugar, por não obedecer a modelos a longos prazos.

Como se pode constatar, as variadas formas que assumem os fluxos migratórios e as múltiplas determinações que as regem, tornam-no numa matéria de peculiar complexidade. Não obstante ao anteriormente exposto, podemos afirmar que a mobilidade mais importante observada no país depois da independência é a interna rural-urbana (êxodo rural) e o fenómeno de deslocação forçosa da população por motivos de guerra. A esse movimento, é preciso adicionar o de retorno (voluntário) e o de repatriamento (compulsivo) dos compatriotas exilados na República Democrática do Congo.

A imigração para Angola intensificou-se apenas nos últimos 10 anos (depois da assinatura dos acordos de paz em Abril de 2002), principalmente a imigração clandestina. Apesar de que o peso da população estrangeira sobre a

população total do país é de apenas 1% da população total (IBEP 2008-2009), é momento de se adoptar medidas cautelares para que o fenómeno não repercuta negativamente na economia e no bem-estar dos nacionais. Não obstante a isso, toda a iniciativa de combater a imigração ilegal, devem os mecanismos respeitar os direitos humanos.

A dinâmica migratória recente no território Angolano pode ser caracterizada em três principais datas de referência:

- a) Migração escalonada ou gradual pós-independência (de 1975 à 1992);
- b) Migração pós-eleições (de 1992 à 2002);
- c) Migração pós-paz (de 2002 à actualidade);

A primeira data de referência está caracterizada essencialmente pela migração interna rural-urbana e pela migração de retorno voluntário dos compatriotas exilados, principalmente nas vizinhas Repúblicas do Zaire (actual RDC), Congo-Brazzaville, Zâmbia e em menor escala Namíbia. A guerra civil e a crise económica que incidiu muito mais nas zonas rurais forçaram a deslocação das populações para as áreas urbanas, sobretudo das grandes cidades, em geral às capitais das províncias. A guerra civil foi responsável pela deslocação de mais de 40% da população e a procura de emprego 26,5% (MICS I, 1996).

A segunda data de referência está caracterizada pela migração, inicialmente urbana-rural e posteriormente rural-urbana e, pela imigração, principalmente de estrangeiros do sub-continente: congoleses, malianos, senegaleses, líbios, tchadianos, etc. Nesta data chave, há correntes e contra-correntes migratórias internas. Em 1992 e anos posteriores, muitas cidades foram palcos de acções bélicas e, o movimento, neste caso foi cidade-campo, no entanto, o êxodo rural iniciado desde a data da independência continuou.

Os acordos de Paz de 1991, que culminaram com a realização das primeiras eleições livres no país e, consequentemente, as mudanças de orientação política e económica com a adopção da economia de mercado, precipitaram a chegada, apesar de forma escalonada, de estrangeiros ao território nacional. A liberalização da economia permitiu o surgimento da iniciativa empresarial o que fez com que muitos estrangeiros se lançassem a esse virgem mercado. No entanto, o retorno a guerra, inibiu essa importante iniciativa e o fluxo de estrangeiros diminuiu substancialmente. No entanto, é a partir desse momento que começa a observar-se a desordem comercial, tanto de venda a grosso (surgimento de grandes armazéns) como a retalho (surgimento de lojecas ou cantinas) tanto no casco velho como na periferia das grandes cidades.

A terceira data de referência está caracterizada, para além da continuada migração rural-urbana, pela chegada massiva de imigrantes procedentes de

vários continentes, destacando a Ásia (com a chegada de indianos e chineses), a América-latina com os brasileiros, a Europa com os portugueses e a África com imigrantes de diversas nacionalidades, principalmente, os da região ocidental, central e também oriental. Nesta data de referência é preciso destacar igualmente o repatriamento compulsivo de compatriotas exilados na RDC, mais de 70.000 em 2009, como suposta medida de retaliação do Governo da RDC pela expulsão por parte das autoridades angolanas de centenas de Congolese ilegais das zonas diamantíferas das Lundas Norte e Sul. Segundo dados do Serviço de Migração e Estrangeiros, o total acumulado de estrangeiros ilegais expulsos do país entre 2005 e 2011 foi de 211.043. Só em 2011, foram expulsos do país 24.051 imigrantes ilegais da RDC. No quadro a seguir (quadro 1) apresentam-se as estatísticas referentes ao peso de 5 principais nacionalidades expulsas pelas autoridades angolanas no período de 2005 a 2011.

TABELA 1. PESO DO TOP 5 DAS EXPULSÕES POR NACIONALIDADE ENTRE 2005 E 2011 NO TOTAL DE EXPULSÕES

Nº	PAÍS	TOTAL EXPULSÕES POR PAÍS	PESO SOBRE O TOTAL (%)
	RD do Congo	199.861	94,70
	Guiné Conakri	2.978	1,41
	Congo	1.720	0,81
	Mali	1.583	0,75
	China	725	0,34
	TOTAL	206.867	98,02
	TOTAL GERAL - 2005-2011	211.034	100,00

Fonte: Serviço de Migração e Estrangeiros, 2011.

Com a assinatura do Memorando de Entendimento celebrado em Moxico (Abril de 2002) e que se traduziu na paz definitiva, o fluxo de estrangeiros aumentou consideravelmente no nosso País. Apesar de tudo, a maior preocupação não deve consistir na chegada de estrangeiros ao país, mas sim, no aumento significativo da imigração ilegal durante os últimos 10 anos.

### Causas e consequências da migração em Angola

É muito difícil definir ou precisar as causas da migração na medida em que a percepção do próprio migrante sobre as razões imediatas do seu deslocamento

tendem a esconder processos de transformação social e económicas mais profundas. No caso concreto do nosso país, a guerra civil e a crise económica e social que originou profundas desigualdades no desenvolvimento entre as diferentes regiões (províncias) provocaram desde a independência do país em 1975 contínuos fluxos de seres humanos, desde as zonas mais deprimidas (inseguras e pobres) para as zonas relativamente mais seguras e prósperas social e economicamente (ver tabela 2). Até 1991 a imigração não era muito pronunciada. Depois das primeiras eleições em 1992 e a paz definitiva alcançada em 2002, que resultou, por um lado, na estabilidade política e, por outro, na estabilidade de políticas macroeconómicas que impulsionaram e crescimento económico, a imigração intensificou-se no território nacional.

QUADRO 2. MIGRAÇÕES SEGUNDO OS MOTIVOS DE INSTALAÇÃO NOS LOCAIS DE RESIDÊNCIA ACTUAL, POR ÁREA DE RESIDÊNCIA (URBANA-RURAL) E DATAS CHAVES (%).

PRINCIPAIS MOTIVOS	DATAS-CHAVE					
	INDEPENDÊNCIA (1975)			ELEIÇÕES (1992)		
	URBANA	RURAL	TOTAL	URBANA	RURAL	TOTAL
Guerra	47,4	49,1	48,2	56,1	32,8	40,2
Serviço militar	10,8	11,4	11,1	13,8	7	9,2
Procura/ emprego	25,2	22,7	24,4	13,5	32,6	26,5
Seca	0,6	1,9	0,8	0,0	1,3	0,9
Outros	16,1	14,8	15,4	16,6	26,3	23,2
Total	100	100	100	100	100	100
Efectivo			1576			988

Fonte: INE-MICS, 1996

*Entre as principais consequências da migração interna (êxodo rural) em Angola cabe destacar as seguintes:*

- Despovoamento progressivo das zonas rurais e, consequentemente a diminuição da actividade agropecuária;
- Acelerado crescimento urbano, principalmente na Capital do país. A taxa total de crescimento da população em Luanda está estimada em 8,5% (Colaço, 2007) e a nível do país em 3,1% (IBEP-2008-2009);
- Expansão das cidades com um desordenado processo de urbanização, sobretudo nas zonas suburbanas;



- Aumento das taxas de desemprego nas cidades e, conseqüentemente, o aumento do comércio informal (ambulante), uma das principais fontes de rendimentos da população, sobretudo a que reside na periferia;
- Deficit na prestação de serviços básicos às populações nas cidades;
- Aumento da pobreza urbana e da delinquência juvenil;
- Consequências ecológicas e diminuição progressiva da qualidade de vida no meio urbano.

As maiores comunidades de imigrantes clandestinos em Angola, segundo informações da Polícia de Guarda Fronteiras (2008), consideram-se as da RDC, RC-Brazzaville seguindo-se, os Oeste Africanos (Mali, Senegal, Gambia, Guiné Conacry, Guiné Bissau, Guiné Equatorial, Cote d'Ivoire, Camarões, Gana, Togo, etc.). Estes estabelecem-se fundamentalmente em Luanda e nas principais zonas de extracção ilícita e tráfico de diamantes a Norte e Centro do País. Os seus *modus operandi*, são variados e dependem das circunstâncias. Cidadãos da África do Norte e África Subsaariana emigram até a Republica do Congo e República Democrática do Congo (Brazzaville e Kinshasa) respectivamente. Nestes Países existem pontos de recepção e “Agencias” que organizam a continuação da viagem destes até a fronteira Norte de Angola. Aqui, existem outros pontos intermédios, muitas vezes indivíduos ou grupos de indivíduos são contratados para conduzi-los para o interior de Angola, quer por via terrestre ou marítima, a troco de *usd* 100, 200 ou pouco mais.

Entre as principais actividades identificadas desse grupo de imigrantes ilegais destacam-se, o garimpo e tráfico de diamantes; o contrabando de combustíveis e de medicamentos; o comércio ilegal; o tráfico de drogas; a falsificação de documentos e da moeda; prostituição; proliferação de seitas religiosas, muitas delas com fins lucrativos; fuga ao fisco, entre outras.

Perante este quadro, existe realmente a necessidade de se envidar esforços no sentido de controlar esses fluxos migratórios clandestinos ao nosso país, adoptando uma política migratória clara e bem definida que privilegie o imigrante legal e, desencoraje o ilegal. A criação de um *observatório de imigração* pode ser factor importante para estudar e controlar esse fenómeno.

Independentemente do que se vem registando na dinâmica migratória angolana, convém clarificar que existem muitas vantagens e desvantagens, relativamente a imigração.

Entre as suas principais vantagens é que a imigração favorece e enriquece a “*longo prazo*” a convivência entre culturas. A convivência cultural consiste, essencialmente em dois aspectos: o autóctone aceita o estrangeiro e este por sua vez respeita as regras de convivência encontradas. Quando existe esse diálogo

entre culturas, a imigração é sim bem vista por todos. Neste mundo globalizado, a imigração é um facto. As pessoas movimentam-se de um lado para o outro, a qualquer momento e por razões muito diversas.

A imigração contribui, por outro lado, para o desenvolvimento do país de destino. Por exemplo, nesse momento de reconstrução nacional e do desenvolvimento, Angola vai necessitar da imigração (legal e planificada) profissional altamente qualificada.

Entre as principais desvantagens, apontam-se que quando o movimento predominante é de carácter ilegal pode constituir um elemento desequilibrante do sistema económico, político e social já estabelecido e, por outro, quando o crescimento da população imigrante suplanta a da população autóctone.

## Conclusão

A modo de conclusão, pode dizer-se que se observam nas últimas duas décadas ligeiras mudanças nas magnitudes das principais variáveis demográficas analisadas (fecundidade, mortalidade e migração) com tendências para o desejado declive da mortalidade e, também da natalidade que continua a mostrar resistência, pois os dados existentes demonstram uma redução muito tímida, comparativamente com a mortalidade. Apesar dessa redução, os valores observados de ambas as variáveis continuam a situar-se entre os mais altos da região.

O padrão de alta fecundidade ainda prevalecente na nossa sociedade não se coaduna com a realidade socioeconómica do país em geral e, em particular, das condições de vida da maioria das famílias.

A julgar pela taxa de crescimento populacional (3,1%) e pelas intenções reprodutivas declaradas pelas mulheres durante a realização do IBEP, 2008-2009 (ISF de 6,4), se não forem adoptadas estratégias para se interferir na fecundidade, não através de decretos ou de outros métodos perniciosos às pessoas e a sociedade em geral, mais sim, através de um conjunto de medidas pedagógicas, de programas e acções de Informação, Educação e Comunicação orientadas a sensibilizar a população no sentido de adequar a sua fecundidade em função não só das reais possibilidades de cada um, mas sim do conjunto da sociedade. Pois só disponibilizando mais informação específica (sobre as vantagens e desvantagens de padrões de alta ou de baixa fecundidade) se poderá influir nas atitudes, costumes e comportamentos, no sentido de que cada família, cada casal e cada indivíduo possa decidir sobre a sua fecundidade. Não obstante, será necessário reforçar a componente IEC com políticas de melhorias sociais e de outros direitos que garantam o bem-estar geral das populações. Desta feita, se poderá evitar a médio ou a longo prazo, consequências não desejadas na economia e no bem-estar de todos.

A educação e a formação (básica, média e superior) de qualidade devem figurar entre os maiores desafios do Governo e da sociedade civil em geral com o intuito de garantir no futuro quadros técnicos capazes e comprometidos com o desenvolvimento sustentável do país. A tarefa de alfabetização de adultos, principalmente das mulheres, deve ser contínuo, até alcançar-se os níveis desejados capazes de influir positivamente nas tendências demográficas, sobretudo na fecundidade e na mortalidade.

Apesar de existir a vontade política no sentido de descongestionar as grandes cidades do país, os meios postos à disposição, assim como os mecanismos adoptados (da política de re-assentamento) para tal, não têm surtido os efeitos esperados, pois, cada vez mais população vai chegando às grandes urbes, principalmente as localizadas ao longo do litoral, com Luanda como destino preferencial.

Apesar da chegada massiva de estrangeiros ao país (legais e ilegais) nos últimos 20 anos, particularmente neste última década, a dinâmica migratória interna continua a caracterizar-se pelo modelo rural-urbana (êxodo rural) e, consequentemente a grande concentração da população nas principais cidades, sobretudo Capital do país. Por isso, existe a necessidade de continuar a estimular-se as políticas de descentralização e desconcentração populacional nas cidades, aumentando os incentivos pertinentes para o efeito.

A paz e o crescimento económico observado nos últimos 10 anos, como resultado, principalmente da estabilidade nas políticas macroeconómicas, assim como, da ligeira recuperação do sector produtivo não petrolífero e de infra-estruturas sociais, estão a converter Angola num dos principais pontos de atracção da população estrangeira, principalmente do sub-continente africano.

Relativamente a essa questão da imigração, existe a necessidade de se envidar esforços no sentido de um melhor controlo dos fluxos clandestinos e, a adopção uma política migratória clara e bem definida que privilegie o imigrante legal e desencoraje o ilegal. Não obstante, as medidas para conter a imigração ilegal devem adequar-se aos preceitos que visem salvaguardar os direitos do ser humano.

A cooperação entre países, com a criação de bases de dados informacional; a coordenação entre todos os órgãos estatais e não só na luta contra a imigração clandestina; a criação de condições de trabalho aceitáveis, a formação e superação contínua dos agentes intervenientes no processo, sobretudo nas principais portas de entrada e saída de pessoas e mercadorias (portos, aeroportos e fronteiras terrestres) e seu apetrechamento com meios técnicos modernos de detecção, etc., são apenas algumas das medidas que podem melhorar o controlo desses fluxos clandestinos ao país.

Finalmente, cabe destacar que apesar das melhorias observadas nas políticas de estabilização macroeconómicas (correctas políticas económicas com um controlo sistemático da inflação) e, de certos progressos, por exemplo na recuperação e

abertura de novas infra-estruturas sociais, tais como, escolas, hospitais, fogos habitacionais, estradas, entre outras, o certo é que a situação social e económica da maioria das famílias angolanas ainda não é das melhores, pois a incidência da pobreza é ainda enorme, tanto no meio rural como urbano. Por isso, o efusivo crescimento económico observado nesta última década deve ser acompanhado de políticas que estimulem a criação de mais empregos estáveis (nos três sectores de actividade) e melhorias nos mecanismos de distribuição de rendimentos.

## BIBLIOGRAFIA

Afonso, L. (2010). *A influência da dinâmica populacional no processo de desenvolvimento social e económico de Angola*. Letras & Ciências Sociais. FLCS, Janeiro-Junho, pág. 5-37.

Afonso, L. (2004a). *Los angolenos en Espana y en la Comunidad de Madrid*. trabalho apresentado em la UCM para la homologación del título de Licenciado en Geografia (draft).

Afonso, L. (2004b). *População, Território e Educação em Angola, 1960-2000*. Tese Doutoramento em Geografia Humana. Universidade Complutense de Madrid (no prelo).

Afonso, L. (2001). *La población de África Subsahariana en la década de los noventa*. Estudios Geográficos, 62, 244. Publicación trimestral C.S.I.C., Jul.-Sep., Madrid, 2001 p. 543-549.

Argüello, O. (1995). *Desarrollo Económico, Políticas Sociales y Población. El marco para una política sociodemográfica*. Las Políticas de Población en América Latina y el Caribe: Algunas reflexiones en el umbral del siglo XXI, CELADE.

Cadernos de População & Desenvolvimento (2003). Luanda. Ministério do Plano.

Caley, C. (1996). *Os petróleos e a problemática do desenvolvimento em Angola: Uma visao histórico Económica*. Lisboa. s.n.

Carnoy, M. (1992). *Razões para investir em educação básica*. New York, UNICEF.

Castelo, M. A. (1995). Os determinantes socio-económicos da mortalidade e fecundidade. In Cadernos de População e Desenvolvimento. Luanda. Ministério do Plano. Ano III, vol. 5, Nº 2, Jul-Dez. 1995. pp. 1-16.

**Chesnais, J.-C.** (1986). *La Transition démographique, étapes, formes, implications économiques. Etudes des séries temporelles relatives à 67 pays*. Paris. PUF.

Comissão Central do Censo (1983). *Resultados definitivos do Censo de Luanda. Luanda. INE*.

Direção dos Serviços de Estatística/Angola (1974). *Angola, Informações Estatísticas, Censo 1970*. Luanda. DSE.

**Fernandez, R.** (1996). *Las estructuras modelos de fecundidad de COALE-TRUSSEL*. Stgo. Chile. CELADE.

Fundo das Nações Unidas para a População-ONU (2011). *Situação da População Mundial*. Relatório de 2011. New York. ONU.

Fundo das Nações Unidas para a População-ONU (2010). *Situação da População Mundial*. Relatório de 2010. New York. ONU.

Fundo das Nações Unidas para a População-ONU (2009). *Situação da População Mundial*. Relatório de 2009. New York. ONU.

Fundo das Nações Unidas para a População-Angola (1993). *Angola: Rapport National, III Conférence Internationale sur la Population et le Développement*. Caire. ONU.

**García Ballesteros, A.** (1982). “Crecimiento y problemas de la población mundial”. Barcelona. Salvat, col. Temas clave, nº 83, 64 p.

Instituto Nacional de Estatística (2012). *Projeção da População (2009-2015)*. Luanda. INE.

Instituto Nacional de Estatística (2011a). *Anuário de Estatísticas Sociais, 2009*. Luanda. INE.

Instituto Nacional de Estatística /UNICEF (2011b). *Inquérito Integrado sobre o Bem-Estar da População (IBEP), Relatórios do Analítico –Vol. I e II*. Luanda. INE.

Instituto Nacional de Estatística (2011c). *Perfil da criança em Angola (IBEP-2008-2009)*. Luanda. INE.

Instituto Nacional de Estatística (2010). *Perfil Estatístico Económico e Social, 2002-2007*. Luanda. INE.

Instituto Nacional de Estatística (2007). *Inquérito de Indicadores Básicos de Bem-Estar (QUIBB 2005-2006)*. Luanda. INE.

Instituto Nacional de Estatística /UNICEF (2001). *Relatório Analítico do Inquérito MICS II*, 148 p. Luanda. INE.

Instituto Nacional de Estatística /UNICEF (1996a). *Inquérito de Indicadores Múltiplos (MICS)*. Luanda. INE.

Instituto Nacional de Estatística /Angola (1996b). *Inquérito Sócio-demográfico à população deslocada*. Luanda. INE-GMCVP.

Instituto Nacional de Estatística /Angola (1992). *Inquérito sobre o emprego e desemprego na Cidade de Luanda*. , Luanda. INE/SEPLAN.

Instituto Nacional de Estatística/Angola (1987). *Projecção da população do país por províncias para o período de 1970-1995*. Boletim Demográfico, nº 4. Luanda. INE.

Kiala P. K. (1992). Reflexões sobre a questão Populacional Angolana. *In* Cadernos de População e Desenvolvimento. Luanda. Ministério do Plano. Ano I, vol. 1, Nº 1, Jan-Jun., 1992. p. 133-152.

Maccio, G. A. (1997). *“Información sociodemográfica. Diccionario Demográfico Multilingüe”*. Ordina/Celade, Santiago de Chile, 194 p.

Ministério da Assistência e Reinserção Social (2004). *Estudo sobre as condições sócio económicas dos idosos em Angola*. Luanda. Ministério da Assistência e Reinserção Social (MINARS).

Ministério do Plano/Angola (1997). *Programa de Estabilização e Recuperação Económica de Médio Prazo: 1998-2000*. Luanda, EAL/Ed.

Ministério do Planeamento (2005). *Relatório sobre o comportamento da economia nacional em 2004*. Luanda. MINPLAN pág. 10-17.

Naciones Unidas (1995). *Informe sobre la situación demográfica en el mundo en 1995*. N.York. Ed. DIES y Análisis Política, División de Población, Naciones Unidas (1994). *Población y Desarrollo. Programa de Acción adoptada en la CIPD, El Cairo 1994*. N. York. ONU.

Núcleo de Estudo da População do Ministério do Plano (1997). *Proposta para a Discussão de uma Política de População para a República de Angola*. Luanda. Ministério do Plano.

**Pressat, R.** (1983). *Los métodos en demografía*. Barcelona. Oikos-tau.

Programa das Nações Unidas para o Desenvolvimento/Angola (2000). *Políticas de redução da pobreza. Procurando equidade e eficácia*. Angola. PNUD.

**Rocha-Trindade, M. B.** (2006). *Sociologia das Migrações*. Lisboa. Universidade Aberta.

**Rodriguez, J. V.** (1997). *Población, Desarrollo e Medio Ambiente*. Chile. CEIP.

**Romero Gonzales J.** (1992). *Pobreza y desigualdad en los países en desarrollo*. Espacios y Sociedad. Serie 25. Madrid. Síntesis.

**Roque, F. M.** (2000). *Construir a paz en Angola. Uma proposta política e económica*. Lisboa. Edições Universitarias Lusófonas.

**Sousa Colaço, L. F.** (1991). *Angola: projecções da população: 1990-2010*. Luanda. Ministério da Educação.

Universidade Católica de Angola (2006). Relatório Económico de Angola, 2005. Luanda. UCAN.

Universidade Católica de Angola (2011). Relatório Económico de Angola, 2010. Luanda. UCAN.

**Weeks, J. R.** (1988). *Sociología de la Población*. Madrid. Alianza Universidad Textos, p. 53-217.

World Health Organization and the joint United Nations Programme on HIV/AIDS (2003). *Epidemiological Fact Sheet. Angola report*. Luanda. ONU.

World Population Prospects (The 2010 Revision). *Sex and Age Distribution of the World Population*. New York. UNPD.

World Population Prospects (The 2006 Revision). *Sex and Age Distribution of the World Population*. New York. UNPD.

World Population Prospects (2002). *Sex and Age Distribution of the World Population*, New York. UNPD.

World Population Prospects (The 1998 Revision). *Sex and Age Distribution of the World Population*. vol. II. New York. UNPD.

# ÁGUA E GEOPOLÍTICA: O CASO DE ANGOLA NO CONTEXTO DA SADC

*Álvaro Pereira*

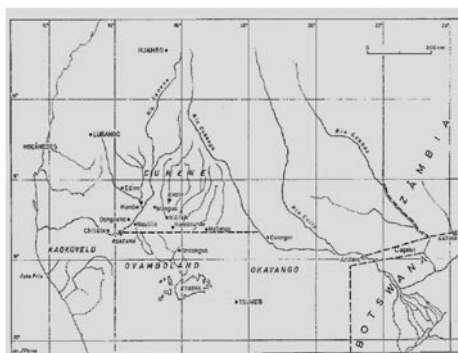
*Sociólogo; Núcleo de Ecologia Social/LNEC; apereira@lnec.pt*

## RIOS TRANSFRONTEIROS: ENTRE A COOPERAÇÃO E O CONFLITO

As disputas transfronteiriças e o potencial de conflito em zonas em que a água escasseia ou a sua disponibilidade é incerta assumem grande atualidade em África. O Relatório do Desenvolvimento Humano de 2006 do PNUD - “Água para lá da escassez: poder, pobreza e a crise mundial da água”, chama a atenção para este problema e identifica o que considera duas das grandes ameaças com que o mundo se confronta: i. o potencial de tensões na gestão de rios transfronteiriços e ii. a luta pela água prejudica (ainda mais) o acesso dos mais vulneráveis.

Angola não escapa a esta realidade e a sua fronteira sul é particularmente ilustrativa da importância geopolítica dos rios transfronteiriços. Controvérsias que remontam a tempos coloniais e que continuam a lançar incerteza no processo de integração regional em curso.

FIGURA 1. A FRONTEIRA SUL DE ANGOLA



Fonte: Amaral (1981).

Desde o reconhecimento da Foz do Cunene (em 1884), um ano após a criação do Sudoeste Africano Alemão, aos *Acordos Portugal – África do Sul* (1926, 1964 e 1969) sucederam um conjunto de acontecimentos, indiciadores de cooperação, mas também de tensão, que ilustram de modo eloquente a importância dos rios transfronteiriços.



Neste período, anterior às independências de Angola e da Namíbia, merecem destaque a Convenção Luso-Alemã (1886), em particular o entendimento sobre toda a fronteira sul de Angola, da Foz do Cunene aos rápidos de Catima no Zambeze (Sanches, 1999), e os *acordos* já referidos, com reflexos nos subseqüentes aproveitamentos hidroelétricos do Rio Cunene. Para a azáfama deste período contribuíram ainda diferentes vicissitudes topográficas na marcação das linhas de fronteira e polémicas técnico-políticas em torno dos rios e do aproveitamento das suas águas. Importa, neste quadro, enfatizar o *Acordo Anglo-Alemão* (1890) para a cedência da *Faixa de Caprivi* (Amaral, 1981). Esta língua de terra encravada entre Angola e o Botsuana, que permitiu ao Sudoeste Africano Alemão o acesso direto ao Zambeze, transformou-se numa peça geoestratégica de grande importância. Contribuindo para tal a circunstância de ser atravessada pelos rios Cubango/Okavango e Cuando.

As independências de Angola (1975) e da Namíbia (1991), dois acontecimentos de importância capital para a *Região*, inauguram um novo período em que a disputa dos recursos hídricos mantém ou acentua a sua atualidade, com contornos delicados dos pontos de vista político e militar.

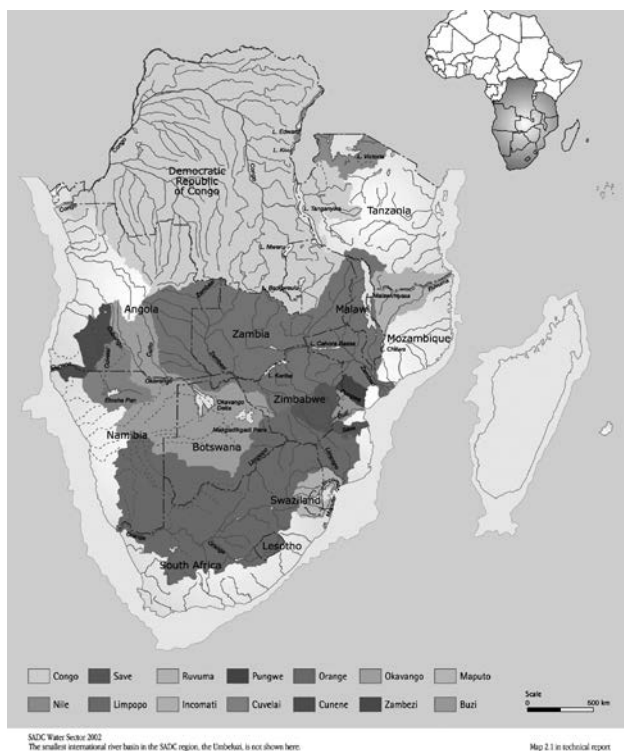
Em traços largos podem ser referenciados quatro acontecimentos/processos que ilustram essa disputa, a saber:

- Diversas ações militares que envolveram Angola e a África do Sul, num período que se prolongou desde 1975 até 1988 (Meissner, 2003), em torno de aproveitamentos hidráulicos no rio Cunene; a ocupação sul-africana (1981) da fronteira entre o Cunene e Cubango (Amaral, 1981).
- Sabotagem da Barragem do Gove no Cunene (1990), meses antes da independência da Namíbia. Ato que não pôde deixar de condicionar a Namíbia relativamente à guerra civil que se desenrolava em Angola. Como se sabe a Namíbia é bastante dependente (em termos hídricos e energéticos) do Cunene e das suas infraestruturas hidroelétricas.
- Contencioso Angola-Namíbia relativamente à localização de uma barragem, a jusante do Ruacanã, no troço internacional do Cunene. O agora rebatizado “projeto Baynes” está previsto para entrar em funcionamento em 2017 (Novo Jornal, 2010).
- Contencioso Namíbia-Botsuana, que também envolve Angola, em torno da proposta de captação/derivação de água do Okavango a partir da faixa de Caprivi. Esta possibilidade tem gerado forte contestação por parte do Botsuana pelas expectáveis implicações que terá no Delta do Okavango.

## Água na SADC: fator de integração regional?

O projeto de integração regional protagonizado pela SADC (Southern Africa Development Community) enfrenta um passivo histórico considerável e confronta-se, ainda, com um recorte hidro-geográfico que transforma a questão hídrica num fator crítico da integração regional.

FIGURA 2. BACIAS HIDROGRÁFICAS PARTILHADAS NA SADC



A situação hídrica na SADC caracteriza-se por uma diversidade regional considerável, com forte aumento da procura, associado ao recuo das reservas de água. Este panorama traduz-se já em situações de “*stress* hídrico”, prevendo-se um agravamento nos próximos 20 anos. Assim, o cenário de “*escassez absoluta*”, em alguns países, não pode ser excluído. Por paradoxal que possa parecer é o país mais poderoso da *Região*, a África do Sul, que enfrenta uma das situações mais delicadas (SADC, IUCN, SARDC, IBRD; 2002).

A existência de bacias hidrográficas partilhadas lança um desafio de gestão conjunta das mesmas, que está longe de ser conseguida, e relança a discussão da água enquanto fator de integração regional. Às intransigências culturais e

políticas junta-se um sentimento nacionalista em torno da água...apesar de esta fluir naturalmente pelos diferentes países.

Neste contexto torna-se imperioso dar atenção ao potencial de conflito que a gestão das bacias hidrográficas da África Austral encerra. Das oito bacias identificadas com essas características (Orange, Limpopo, Save, Cubango/Okavango, Cunene, Zambeze, Rovuma e Congo/Zaire) (Ferreira e Guimarães, 2003) quatro constituem parte significativa do território angolano.

Como se lida com este problema? Os instrumentos que os Estados dispõem, excluindo decisões unilaterais e ações de força, remetem para a negociação de tratados ou a adesão aos mesmos, que regulam a gestão de rios transfronteiriços. O entendimento em torno das *doutrinas de soberania* que enformam esses tratados tendem a tornar-se processos complexos e demorados, uma vez que países a montante e a jusante divergem nos interesses que defendem. De resto a SADC dispõe de um “Protocolo Relativo aos Cursos de Água Partilhados” (SADC Protocol on Shared watercourses), cujo processo de assinatura e ratificação, por parte dos Estados, revelou e revela essa dificuldade.

A criação e o funcionamento, de facto, de instituições que zelem pela gestão integrada dos recursos hídricos, ao nível das bacias internacionais, constitui uma via promissora na operacionalização e monitorização dos princípios vertidos nos tratados. No caso em apreço das cinco bacias internacionais que Angola partilha (Cubango/Okavango, Cunene, Cuvelai, Zambeze e Congo/Zaire), só participa num organismo desta natureza na Bacia do Cubango/Okavango, a Comissão Permanente das Águas da Bacia Hidrográfica do Rio Okavango (OKACOM). Nas restantes ou não existem ou Angola não integra esses organismos<sup>55</sup>, como ocorre em relação ao Rio Zambeze<sup>56</sup>. Apesar de existir, desde 2004, um acordo que estabelece a Comissão do Curso de Água do Zambeze (ZAMCOM), “só entrará em vigor quando seis dos oito países ratificarem o Acordo. Até agora, quatro países ratificaram-no. Angola assinou, mas não ratificou o Protocolo que estabelece a Comissão” (Tjønneland, 2011; 20).

### **Água em Angola: da força externa à fraqueza interna**

E Angola? Angola, no contexto regional, surge aliviada em matéria de reservas hídricas, embora com assimetrias no seu interior. Os dados disponíveis indi-

---

<sup>55</sup> Em relação ao Cunene não foi estabelecida uma estrutura conjunta de gestão para esta bacia, mas foi instituída uma Comissão Técnica Permanente Conjunta (Tjønneland, 2011).

<sup>56</sup> Trata-se do maior rio da África Austral: nasce no noroeste da Zâmbia, atravessa a província angolana do Moxico, a sua bacia é partilhada por oito Estados, delimita as fronteiras da Zâmbia com o Botswana e o Zimbabwe, entra em Moçambique pelo centro e desagua no Índico.

cam que o país dispõe da terceira maior disponibilidade de água doce renovável anual da Região, a seguir ao Congo e a Moçambique. É no entanto previsível o aumento da pressão sobre os seus recursos hídricos. Esta pressão estará associada ao crescimento demográfico em curso, à expectável melhoria das infraestruturas de distribuição de água, mas também ao aparecimento projetos tidos como de “desenvolvimento”, nomeadamente agrícolas e agropecuários, que se caracterizam pelo uso intensivo de água.

Em todo o caso o acesso a água potável continua a ser muito crítico, como se depreende de afirmações atribuídas a um alto responsável angolano: “dados actuais indicam que a água potável ainda não chega a 70% da população angolana, revelou nesta quinta-feira, na cidade planáltica do Huambo, o vice-governador provincial, Francisco Fátima” (Novo Jornal, Julho de 2012)<sup>57</sup>.

A situação da água em Angola constitui um importante elemento de vulnerabilidade interna, atribuível a uma muito deficiente capacitação institucional. Dois exemplos ajudam a compreender a fragilidade institucional com que o sector das águas tem convívio.

A “Lei de Águas” aprovada em 2002<sup>58</sup> suscitou expectativas positivas, relativamente à governação da água. Veio preencher uma lacuna e consagrou princípios considerados inovadores na gestão dos recursos hídricos. Com efeito, a Lei estabelece o princípio da gestão integrada e adota a bacia hidrográfica como unidade geográfica de recursos hídricos. A participação dos utilizadores, a obrigatoriedade da coordenação intersectorial, expressa na necessidade de assegurar a articulação entre a gestão da água, o ordenamento do território e a política ambiental, são outros dos pressupostos preconizados para a gestão dos recursos hídricos. Enfatiza-se, ainda, o respeito por obrigações resultantes de compromissos internacionais. Apesar deste importante avanço formal o seu grande “handicap”, passados dez anos, no entendimento do Diretor Nacional dos Recursos Hídricos (DNRH), é “a ausência da regulamentação” prevista (Quintino, 2011)<sup>59</sup>.

---

<sup>57</sup> No mesmo sentido vai o relato dum conhecido cronista angolano, Kajim Ban-Gala, que anunciava o “milagre (...) de um líquido raro” ter começado a correr, enquanto escrevia a crónica, na única torneira que tinha em casa. Rematava ironizando... “Foram duas décadas de seca. Uma proeza que duvido que muitos governos ao nível mundial alguma vez ousaram alcançar” (Semanário Angolense, Junho de 2012).

<sup>58</sup> A Lei da Assembleia Nacional nº 6/02, de 21 de Junho, revogou a “Lei de Águas do Ultramar” que estava em vigor desde 1946.

<sup>59</sup> Estão em causa regulamentos sobre: a utilização geral dos recursos hídricos, o abastecimento público de água e saneamento, o abastecimento ambulante de água, a qualidade da água e o tratamento e rejeição de águas residuais (Quintino, 2011).

O Instituto Nacional de Recursos Hídricos previsto no “Plano de Acção Estratégico para a Gestão dos Recursos Hídricos 2004-2016”<sup>60</sup>, aprovado em 2004, só foi formalmente criado em 2010 (Decreto Presidencial nº253/10). Em todo o caso, estando em fase de instalação, a sua ação ainda é muito incipiente, como se depreende de declarações do DNRN: “Criámos, no último trimestre, o Instituto Nacional de Recursos Hídricos, mas ainda não está a funcionar. Será este organismo que vai assegurar esta gestão [dos planos de bacia hidrográfica]” (ambiente online, 2011-09-08).

A criação de novos organismos reveste-se de grande importância política, administrativa e técnica, mas a sua ação será dificultada por interesses há muito instalados, hábitos arraigados e uma extraordinária escassez de recursos humanos. O mesmo responsável reconhecia, na entrevista atrás referida, que a “Direcção Nacional de Recursos Hídricos conta actualmente com apenas sete quadros técnicos e cinco administradores”.

Quando não há instituições implantadas ou com um campo de ação muito mitigado impõe-se um poder informal e todo o tipo de situações a ele associado, de que o acesso à água em Angola evidencia de modo muito vincado. Basta ter em conta as dificuldades experimentadas pela população mais vulnerável, económica e socialmente, e os graves problemas de saúde pública existentes.

A questão institucional, no contexto angolano, assume uma importância central por condicionar o impacto das políticas públicas, a qualidade de vida dos cidadãos e, no limite, a possibilidade de construção do Estado de Direito Democrático. Ao sistema institucional cabe ainda o importante papel na garantia de compromissos internacionais, nomeadamente no âmbito da SADC, dirimindo tensões e dificuldades numa *Região* com problemas de escassez hídrica.

Este entendimento e esta urgência esbarram com quadros mentais e dinâmicas sociopolíticas prevaletentes. Podemos ilustrá-los com a persistência de mecanismos transversais à sociedade, que subvertem o papel das leis e das instituições como instrumentos de regulação da vida em sociedade, privilegiando fórmulas mais implantadas, expeditas e arbitrárias de governação. Estes dois pólos – exigência de instituições e desprezo ou descrédito das mesmas - alimentam uma tensão que tem favorecido a persistência de mecanismos informais/tradicionais, dificultando a afirmação das instituições enquanto instrumentos simbólicos e operacionais de ação do Estado (Pereira, 2011).

---

<sup>60</sup> Anexo à resolução do Conselho de Ministros nº10/04 que aprova o Programa de Desenvolvimento do Sector das Águas.

### Nota final: “Água virtual” e integração regional

Um pensamento político e estratégico em torno da água não se compadece com visões de curto prazo, sobretudo em contextos regionais em que a escassez constitui um dado objetivo no presente e certamente no futuro.

A entrada nesta discussão do conceito “água virtual”<sup>61</sup> (ou pegada hídrica) pode introduzir uma nova racionalidade, que importa aprofundar. O conceito remete para o comércio indireto da água que está incorporada nos produtos, em particular agrícolas e agro-pecuários, que são objeto de uma transação comercial<sup>62</sup>. Trata-se, assim, “de toda a água envolvida no processo produtivo de qualquer bem industrial e ou agrícola (...)”, concepção relativamente simples, mas de “grande complexidade para sua aferição empírica” (Carmo e al, 2007). Em todo o caso diversos autores e organismos internacionais, como a Organização para a Agricultura e Alimentação (FAO), das Nações Unidas, têm demonstrado que os produtos de origem animal são grandes consumidores de água. No “Kit de sensibilização sobre o Rio Kunene” (<http://www.kunenerak.org/pt/gestao.aspx>) afirma-se, a partir de informação colhida em [www.waterfootprint.org](http://www.waterfootprint.org), que “são necessários 900 litros de água para 1kg de milho e 16000 litros de água para produzir 1 Kg de bife”.

Trazemos aqui este exemplo, uma vez que ele ajuda a discutir e a ponderar sobre as opções de desenvolvimento. Fará sentido, por exemplo, apostar numa produção intensiva de gado em territórios com escassez de recursos hídricos? Ou, pelo contrário, incentivar trocas comerciais que tenham em conta esta variável?

Num tempo marcado por incertezas climáticas e certezas relativamente aos problemas de segurança alimentar, importa não escamotear elementos que enriqueçam a discussão e melhorem a decisão. Uma discussão que terá de ser feita, pelo menos, a nível *Regional* e exige, é certo, vontade política, mas sobretudo instituições capazes do ponto de vista técnico-científico e com visão estratégica de longo prazo.

<sup>61</sup> O termo foi introduzido por A.J. Allan na década de 90 (World Water Council, 2004).

<sup>62</sup> Angola, por exemplo, surge como grande importador de água virtual. “Em 2007, importaram-se quase 3,4 mil milhões de m<sup>3</sup> de água virtual, tendo o arroz branqueado, a farinha de trigo e a carne de frango representado as maiores quotas”. No mesmo ano “exportou cerca de 73 milhões de m<sup>3</sup> de água virtual, contidos em 20 produtos agrícolas muito procurados nos mercados, especialmente óleo de palma que representou 85 % das exportações calculadas de água virtual” (<http://www.kunenerak.org/pt/gestao/value+of+water.aspx>).

## BIBLIOGRAFIA

- Amaral, I.** (1981). *Entre o Cunene e Cubango, ou a propósito de uma fronteira africana*. Lisboa. *Garcia de Orta, série de Geografia*. Junta de Investigações Científicas do Ultramar.
- Carius, A.** (2003). A crise global da água: do conflito à cooperação. V. Soromenho-Marques (Coord). *O Desafio da Água no Sec. XXI – entre o conflito e a cooperação*. Lisboa. IPRIS/Editorial Notícias.
- Carmo, R.L. e at al.** (2007). *Água virtual, escassez e gestão: O Brasil como grande “exportador” de água*. AMBIENTE & SOCIEDADE v. 10 n.2.
- Tjønneland En.** (2011). Desenvolver as infra-estruturas em Angola - qual o papel da SADC? WP 2011: 3. Bergen, Noruega. CMI –CHR, Michelsen Institute.
- Ferreira, P.M. e Guimarães, S.** (2003). África Austral: a urgência de um projecto regional. V. Soromenho-Marques (Coord). *O Desafio da Água no Sec. XXI – entre o conflito e a cooperação*. Lisboa. IPRIS/Editorial Notícias.
- Meissner, R.** (2003). Interaction and existing constraints in international river basins. M.Nakayama. (Ed). *International Waters in Southern Africa*. New York. United Nations University Press.
- Novo Jornal** (2010). Angola e Namíbia repartem barragem de Baynes. *Novo Jornal* edição de 2010.05.14.
- Novo Jornal** (2010). Setenta por cento dos angolanos não tem água potável. *Novo Jornal* edição nº234.
- Pereira, A** (2011). *Água em Angola: a insustentável fraqueza do sistema institucional*. *Revista Angolana de Sociologia* nº8.
- Programa das Nações Unidas para o Desenvolvimento** (2006). *A água para lá da escassez: poder, pobreza e a crise mundial a água* - Relatório do Desenvolvimento Humano. Nova Iorque. ONU (PNUD).
- Portal Ambiente Online** (2011). M. Quintino. «O objectivo é que, em 2016, estejam concluídos os 22 planos de bacia». <http://www.ambienteonline.pt>.

**Quintino, M** (2011). Recursos Hídricos em Angola. Luanda. *Conferência sobre Energias Limpas*.

Southern African Development Community, International Union for Conservation of Nature, Southern African Research and Documentation Centre, International Bank for Reconstruction and Development (2002). *Defining and Mainstreaming Environmental Sustainability in Water Resources – A Summary* (citation: Hirji, R., Mackay, H., Maro, P.). Maseru. Harare and Washington DC. SADC.

Southern African Development Community - Water Division (s.d). Kit de sensibilização sobre o Rio Kunene. <http://www.kunenerak.org> .

**Sanches, R.** (1999). *O Aproveitamento do Rio Cunene – Sua Importância Internacional e para o Sul de Angola*. Lisboa. Laboratório Nacional de Engenharia Civil (LNEC).

World Water Council (2004). *Virtual Water Trade – Conscious Choices; E-conference Synthesis*. Marseille. WWC.



# VARIÁVEIS DO PLANEAMENTO URBANO – CONTEXTO DA PROVÍNCIA DE LUANDA

*Hélder José*

*Director do Instituto de Planeamento e Gestão Urbana de Luanda*

## SÍNTESE GERAL: SITUAÇÃO DE PARTIDA

### Variável População

Luanda tem testemunhado tendências pesadas no seu crescimento urbano, resultante de dois grandes constrangimentos que atravessam todas as componentes da vida social e económica da Província:

↓ Crescente pressão demográfica – estima-se que Luanda tenha entre 5,8 a 8 milhões de habitantes<sup>63</sup>;

↓ O espaço territorial de Luanda, respectivos equipamentos e infra-estruturas de apoio à população, actividades económicas e parque habitacional não comportam a dimensão demográfica actual e prevista para a Província.

Necessário será perceber que o fenómeno descrito anteriormente relaciona-se com o facto de Angola ter vivenciado um período de instabilidade recente que provocou movimentos pendulares das populações em direcção às zonas de maior segurança, nomeadamente para as regiões costeiras, tendo Luanda representado o expoente maior destes movimentos, acrescentando-se ainda o forte investimento da actualidade, razões para à grande atracção.

Este cenário provoca uma grande densificação do assentamento das periferias, caracterizando a imagem complexa que se verifica nos espaços territoriais onde grande parte da população luandense fixa às suas habitações.

### Variável território

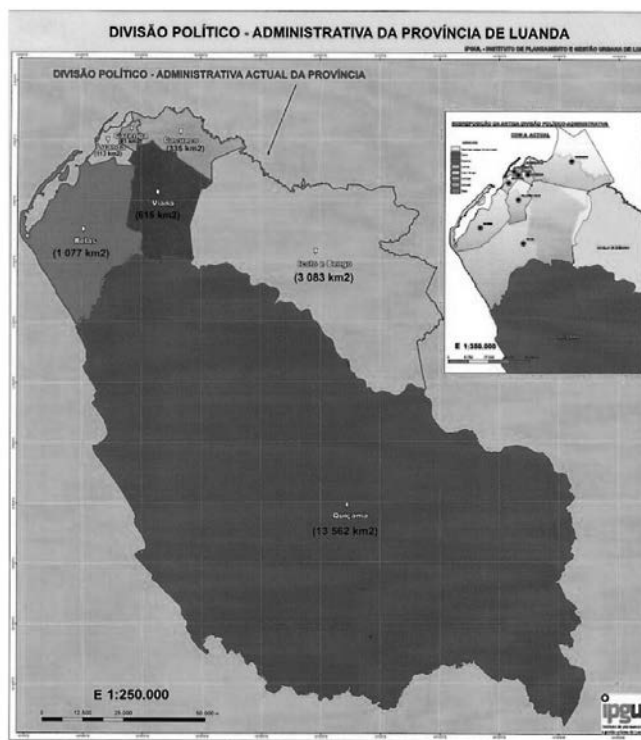
A superfície do território da Província de Luanda era de 2 417,78 km<sup>2</sup>, o que representava 0,19 por cento da superfície do território Nacional, entretanto no ano de 2010 iniciou-se um processo visando a alteração da divisão político-administrativa que resultou de um novo mapeamento com a criação

---

<sup>63</sup> Termos de Referência para a Elaboração do Plano Director Geral Metropolitano de Luanda – Conselho de Ministros, 2009.

do município de Luanda, Cazenga, Cacuaco, Viana, Belas, Icolo e Bengo e Quiçama. Ora, esta alteração criou um território com uma superfície de 18.826 km<sup>2</sup>, representando 1,15 por cento da superfície do território Nacional<sup>64</sup>.

FIG.1. DIVISÃO POLÍTICO-ADMINISTRATIVA DA PROVÍNCIA DE LUANDA



**Como Ordenar o Território e fazer gestão urbanística considerando às tendências pesadas apresentadas na situação de partida.**

Para fazer face ao crescente desenvolvimento urbano que ocorre de forma dinâmica, no qual a população tem exercido grande pressão nas componentes de gestão administrativa do território, foi constituído um Instituto para Luanda, que deveria trabalhar em mecanismos que fossem capazes de garantir um acompanhamento melhor e mais articulado do ordenamento territorial, através do uso de ferramentas de gestão urbanística mais eficazes.

<sup>64</sup> Ministério da Administração do Território.

Sendo uma experiência piloto, já que não existia nenhum organismo provincial com esta vocação era necessário iniciar a constituição destes mecanismos, recorrendo-se assim, como 1ª missão a utilização da legislação específica que o Estado acabava de promover no ano de 2004, como instrumentos de gestão urbanística, ou seja:

- Lei de Terras – estabelece as bases gerais do regime jurídico das terras integradas em propriedade originária do Estado;
- Lei do Ordenamento do Território e do Urbanismo com três regulamentos a considerar:
  - Regulamento Geral dos Planos Territoriais, Urbanísticos e Rurais;
  - Regulamento de Licenciamento das Operações de Loteamento, Obras de Urbanização e Obras de Construção;
  - Regulamento Geral de Edificações Urbanas.
- Lei de Bases do Ambiente.

Entretanto, um exercício difícil seria o de traduzir em metodologia concreta os instrumentos legislativos criados, nesta conformidade iniciou-se um processo de introdução de novas tecnologias de informação, através da implementação e estruturação do Sistema de Informação Geográfica - SIG<sup>65</sup> Luanda, no Instituto de Planeamento e Gestão Urbana de Luanda, primeiramente através do cadastramento e caracterização de serviços urbanos.

FIG. 2. EXEMPLO DO CADASTRAMENTO E CARACTERIZAÇÃO INICIADO NO ANO DE 2008

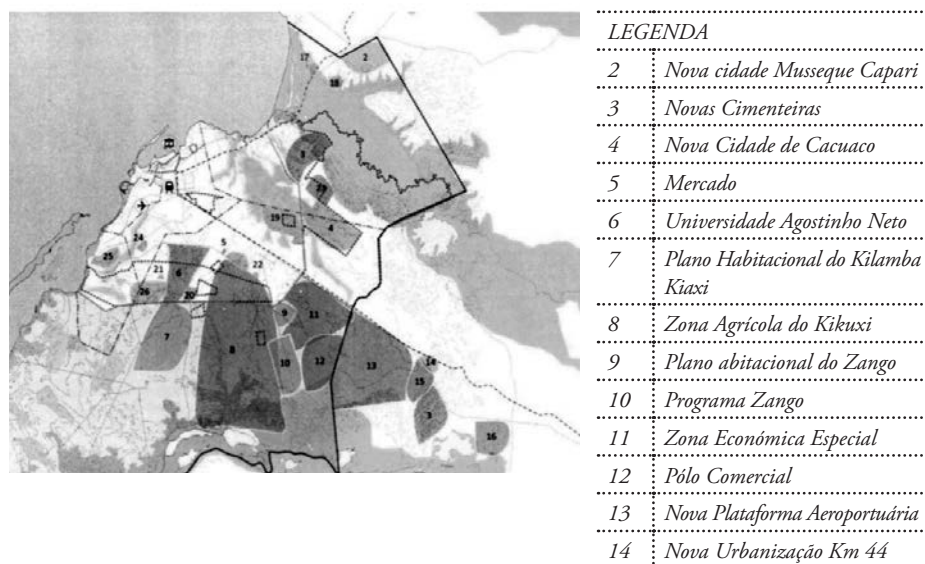


<sup>65</sup> SIG – Sistema de Informação Geográfica.

A organização da informação territorial através do mapeamento dos serviços urbanos disponíveis na província de Luanda, estendeu-se também com a integração, na plataforma SIG, de dados relativos a localização da rede de energia eléctrica e da distribuição de água, contudo este exercício visa de futuro integrar outras componentes como o sistema da rede de saneamento básico existentes no território e outras de igual importância para o exercício do planeamento.

Considerando o facto das dinâmicas de planeamento urbano de Luanda estarem muito dispersas em vários órgãos do aparelho de Estado, através do inventário e recenseamento de planos, projectos, e outros instrumentos de planeamento que recaiam no território da província de Luanda, introduziu-se como mais uma componente do processo de informatização usando a plataforma SIG.

FIG. 3. INVENTÁRIO DE PLANOS TERRITORIAIS INSERIDOS NA PLATAFORMA SIG



Por outro lado, estando o Instituto responsabilizado na realização de operações urbanísticas de âmbito provincial, assim como do cadastro urbano decorrente destas operações, estas passaram também a ser realizadas usando novas tecnologias de informação, estando o cadastro digitalizado na perspectiva da sua inserção também na plataforma SIG.

Está também programada a preparação do levantamento do cadastro da propriedade rústica em formato SIG que se integrará em toda esta dinâmica de tratamento de informação.

Esta vasta operação de informatização da informação territorial visa a criação de uma base de dados integrados que de acordo com a sua especificação técnica pode migrar para organismos como Ministério das Finanças, em particular para a sua área que trata das questões tributárias, Ministério da Administração do Território, Instituto Nacional de Estatística, entre outros.

De realçar que os resultados alcançados com este exercício têm permitido maior relacionamento do Instituto de Planeamento e Gestão Urbana de Luanda com outras instituições, quer públicas, como privadas, já que passou a ser muito solicitado por órgãos como por exemplo, universidades, Instituto Nacional de Estatística que partilhou a informação que já existe disponível para apoio ao processo da realização do Censo Nacional da População que se realizará no ano de 2013.

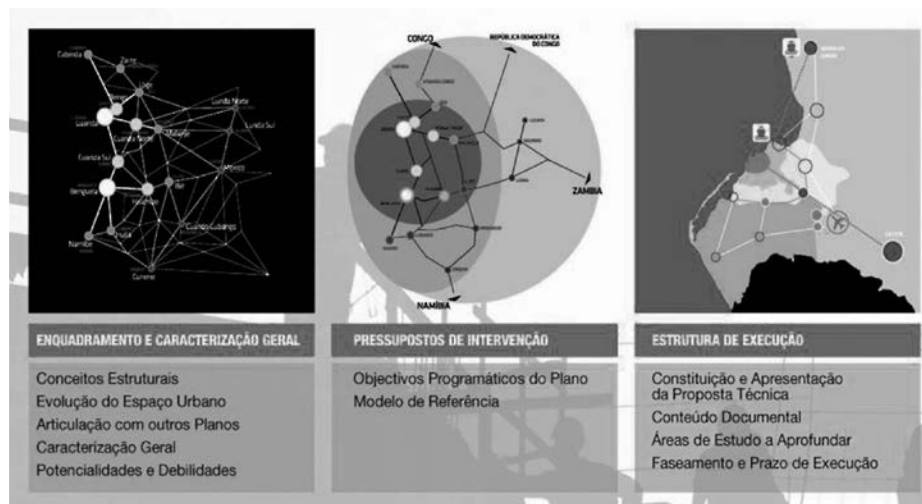
A base de dados que se encontra em fase de realização deverá ser um óptimo instrumento de trabalho para as equipas técnicas que estarão a realizar em breve o Plano Director Geral e Metropolitano de Luanda que tem como desígnio principal levar «Luanda à Cidade Mundial».

### **Luanda «cidade mundial».**

Em 2009 foi aprovado numa das Sessões da Comissão Permanente do Conselho de Ministros os Termos de Referência do Plano Director Geral Metropolitano de Luanda que tinha como objectivo central levar «Luanda a Cidade Mundial» e para garantir a realização deste desígnio estabeleceu como estratégia da operação urbana os seguintes caminhos:

- Planeamento estratégico das novas áreas de crescimento e expansão;
- Requalificação urbana da cidade informal;
- Reabilitação do Centro (zona antiga da cidade de Luanda).

FIG. 4. O PLANO DIRECTOR GERAL E METROPOLITANO DE LUANDA.



É óbvio que indicadores marcantes muito concretos determinam leituras que levam a perceber, desde já uma Luanda em grande transformação, à exemplo o desenvolvimento urbanístico de grandes centralidades, como o caso da Cidade do Kilamba, Cacuo, Viana, ou mesmo Talatona, pelo que o tema desta Conferência terá sido muito bem caracterizado, sendo deste modo deveras animador.

FIG. 5. IMAGEM DA NOVA CENTRALIDADE DE VIANA



# “ANGOLA - 2012” - UMA LEITURA DE LUANDA

*António P. Gameiro<sup>66</sup>*

*Professor Associado no Departamento de Arquitectura da Faculdade de Engenharia,  
da Universidade “Agostinho Neto”. Presidente da Ordem dos Arquitectos de Angola.*

*A gestão das cidades tem sofrido grandes transformações, especialmente nas últimas décadas. Alteram-se, constantemente, não apenas as perspectivas do que é uma cidade, o seu papel, sua função, mas também as prioridades definidas em cada período administrativo.*

## INTRODUÇÃO

A Organização das Nações Unidas estima que a população mundial será de 8,5 mil milhões de habitantes em 2025 e atingirá os 10,2 mil milhões em 2100.

O maior aumento será nos países em desenvolvimento, que a par da evolução demográfica, estão em forte urbanização, bastião do crescimento económico e social.

Estes factores exercem enorme pressão no meio ambiente, visto esgotarem os recursos e aumentarem os resíduos, o que provoca a sobrecarga do bio ciclo e conduz inevitavelmente à poluição.

Infelizmente, é um dos problemas com que a humanidade se debate nas últimas décadas, tornando-se premente conseguir que o ciclo natural na origem da vida seja preservado.

Daí que assistimos a uma grande migração das populações das suas zonas (países) de origem para países com uma estabilidade política, económica e social, onde podemos destacar que, cerca de 175 milhões de pessoas vivem fora dos seus países de origem e 60% dos migrantes do mundo vivem em países mais desenvolvidos.

As razões desta migração prende-se com o facto de as autoridades locais oferecem incentivos financeiros, de infra-estrutura e serviços urbanos, sistemas de comunicações, transportes eficientes, habitação suficiente e condigna bem como acesso aos serviços de educação, saúde e a áreas de lazer.

No terceiro trimestre de 2008, o número de pessoas que vive em cidades pela primeira vez na História excedeu o número de pessoas que vivem em

---

<sup>66</sup> Também consultor do Ministério do Urbanismo e Habitação.



áreas rurais. Dos seis (6) bilhões de habitantes do planeta, mais de três bilhões (3,2) vivem em cidades e um (1) vive em musseques, favelas, cortiços urbanos. Dentro de 20 anos, a projecção é de que a população mundial cresça para oito (8) bilhões, dos quais cinco (5) bilhões viverão em cidades e dois (2) em musseques, favelas ou cortiços urbanos, onde podemos destacar o seguinte:

- A ONU estima que apenas 5% dos trabalhos de construção civil em curso nas cidades em expansão de todo o mundo sejam planificados.
- Boa parte do crescimento urbano do século XXI está a acontecer nos países em desenvolvimento, mas boa parte das teorias de como as cidades funcionam ou devem funcionar, continuam enraizadas nos países desenvolvidos.

### **Angola, aumento demográfico**

Foi nos séculos XIX e XX, que Portugal iniciou, na sequência da Conferência de Berlim, um esforço que visava a ocupação de todo o território da Angola actual. Com seus recursos limitados, os progressos desta ocupação foram, muito lentos.

Assim, em 1906, apenas entre 5% a 6% do território podia ser considerado como efetivamente ocupado. Somente em 1926 foi alcançado um domínio integral do território, muito embora houvesse ainda em 1941 revoltas, da parte da etnia Vakuval.

Nos anos 1950 começou a articular-se uma resistência contra a dominação colonial, que culminou com a proclamação da independência de Angola no dia 11 de Novembro de 1975.

Após a independência, com a guerra que durou até 2002, registou-se uma grande alteração na distribuição da população angolana, de realçar os seguintes aspectos:

- por um lado, como resultado de fluxos em direcção a outros países incluindo os vizinhos;
- por outro, pela intensificação dos fluxos migratórios internos do tipo rural-urbano esvaziando o campo em direcção a cidades de pequeno e médio porte;
- provocou também um intenso fluxo urbano-urbano, de pequenas e médias cidades em direcção as grandes cidades;

Consequência dessa intensificação da migração interna, Angola sofreu nos anos oitenta e noventa, um processo crescente de urbanização:



- a taxa média de crescimento urbano 1995-2000 foi estimada segundo as Nações Unidas, em torno de 5,6%;
- para o período de 2000-2010 esta taxa se tenha mantido em torno dos 4%.

Os registos demográficos realizados, destacam que viviam em áreas urbanas:

- 11% da população em 1960
- 14% em 1970;
- 28% em 1980
- 43% em 1994;

Dada a deterioração das condições de vida nas áreas rurais e o recrudescimento da guerra a partir de Dezembro de 1998, esta proporção pode ter-se aproximado, ou mesmo ultrapassado, os 55% em 2002.

Actualmente, segundo estimativas das Nações Unidas a proporção da população urbana deve rondar os 57%.

Fig.1. Províncias com maior número de População Urbana (estimativa)



A densidade populacional em Angola para o ano 2000 foi estimada em cerca de 10 habitantes por km<sup>2</sup>. Luanda aparece como a província de maior concentração populacional, com pouco mais de 1000 hab/km<sup>2</sup>, as províncias do Moxico, Kuando Kubango, Namibe, Lunda Sul e Lunda Norte são as de menor densidade demográfica, onde nenhuma ultrapassa os 4 hab/km<sup>2</sup>.

Tendo em conta os altos ritmos de crescimento da população em Angola, estes valores alteraram-se, actualmente, devendo situar-se em torno de 16 habitantes por km<sup>2</sup> para o país como um todo.

A situação das cidades em Angola é reflexo de um passado colonial, produto de fenómeno da urbanização que se traduziu e se traduz na deslocação maciça e

continuada das populações rurais para os principais centros urbanos, com uma ruptura profunda dos seus padrões de vida e do seu quadro social e cultural de referência, e no aumento exponencial da procura de solo urbano.

O efeito perverso do quadro vivido e experimentado, desde há mais de duas décadas, nos principais centros urbanos angolanos, exige da sociedade, através do Governo, sérios compromissos ético normativos aos níveis da dignificação da Pessoa Humana do resgate do direito de cidadania e da plena integração económica e social.

Então qual é o desafio?

A resposta está na definição de uma Política de Ordenamento do Território e do Urbanismo, que integra as acções promovidas pela Administração Pública, com o objectivo de assegurar uma adequada organização e utilização do território nacional, tendo como finalidade o desenvolvimento económico, social e cultural integrado, harmonioso e sustentável do País, das diferentes regiões e aglomerados urbanos.

### **“A CIDADE DE LUANDA”: Luanda – uma cidade de um país em desenvolvimento. A História da Cidade De Luanda**

Foi em 1575 que Paulo Dias de Novais, capitão-mor das conquistas do Reino de Portugal, desembarcou na ilha do Cabo onde, para além de alguns compatriotas seus, encontrou uma população nativa bastante numerosa, tendo aí consigo cerca de 700 pessoas, 350 dos quais homens de armas, padres, mercadores e servidores.

Um ano depois, reconhecendo não ser “o lugar acomodado ideal para a capital da conquista”, avança para terra firme e funda a vila de São Paulo de Luanda, tendo logo de seguida lançado a pedra para a edificação da igreja dedicada a São Sebastião, a 25 de Janeiro de 1576, no lugar onde hoje é o Museu Central das Forças Armadas (morro de São Miguel).

A origem do nome Luanda, provem de Axiluandas, singular Muxiluandas que significa “homem da ilha/mar” nativos da ilha do Cabo.

Só cerca de 30 anos mais tarde com o aumento da população europeia que se juntou à população nativa e o consequente aumento de edificações, para fins diversos, a vila toma foros de cidade, estendendo-se a urbe do morro de S. Miguel ao largo defronte do hospital Maria Pia, hoje Josina Machel.

A 24 de Agosto de 1641, o povo e o governo, alarmados com o aparecimento na baía, da Grande Armada, sob o comando do almirante holandês Pedro Houtbeen, abandonam precipitadamente a cidade, sendo este acto uma sequência das perturbações causadas pelos holandeses, que têm início cerca de 1624.

Em 1648, Portugal restaura a conquista da colónia, por intermédio de uma investida conduzida por Salvador Correia de Sá e Benevides, iniciando um novo período onde são notáveis os esforços para a restauração do que havia sido destruído pela invasão holandesa, tendo sido recuperadas algumas das edificações da época como as fortalezas de S. Miguel, do penedo de Santa Cruz, várias igrejas (algumas já desaparecidas), conventos dos Jesuítas dos Terceiros Franciscanos, Hospital da Misericórdia e casario diverso, principalmente na baixa de Luanda.

Entre as construções mais notáveis da época estão ainda conservadas a ermida da Nazaré, a igreja do Carmo e a cerca, restos do convento das Carmelitas, todas do séc. XV. São do séc. XVIII o acabamento da fortaleza de S. Pedro da Barra, do forte do Penedo, o Palácio do Governo, a Alfândega, entre outras.

Pouco era o casario da cidade ainda nos meados do séc. XIX; das construções mais importantes desse período destacam-se o mercado da Quitanga (1818), o primeiro cemitério (1806) e já no fim do séc. o hospital de D. Maria Pia, notável ainda hoje pelo seu plano e grandeza e que as obras de vulto de anos recentes dão grande importância.

É a mistura de todas estas construções, antigas e modernas, que dá à cidade um aspecto característico próprio.

Desde então Luanda tem conhecido um crescimento significativo, sendo de notar uma grande explosão demográfica a partir da década de 60 do séc. XX. Em pouco mais de 10 anos Luanda expandiu-se tendo atingido cerca de 880 mil habitantes assumindo-se autenticamente como capital do novo país que já desenhava um horizonte próximo.

A esse grande crescimento da área urbanizada seguiu-se um período de estagnação logo após a independência, ao contrário da área suburbana da capital que cresceu para mais do triplo da dimensão de 1974 (último ano da permanência da autoridade colonial portuguesa no território).

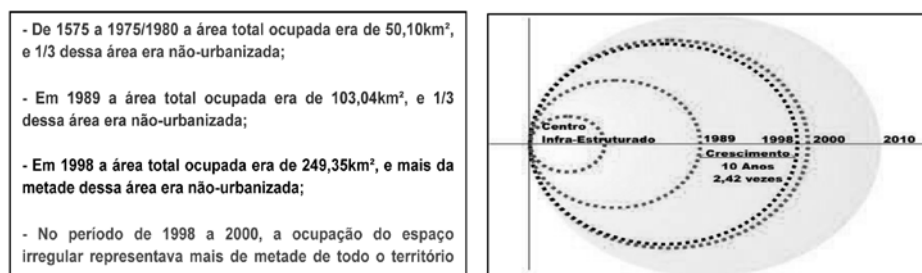
Aqui destacamos os seguintes períodos de crescimento e ocupação (crescimento exponencial e desorganizado) da cidade de Luanda:

- de 1575 a 1975/1980, Luanda cresceu a volta de 50.10 km<sup>2</sup>, 1/3 dessa ocupação era não urbanizada;
- Em 1989 (quase dez anos depois) a área total ocupada era de 103,04km<sup>2</sup> (mais do que o dobro da extensão anterior), e 1/3 dessa área era não-urbanizada;
- Em 1998 (quase dez anos depois) a área total ocupada era de 249,35km<sup>2</sup> (mais do que o dobro da extensão anterior), e mais da metade dessa área era não-urbanizada;

- No período de 1998 a 2000 (em dois anos apenas), a ocupação do espaço irregular representava mais de metade de todo o território urbanizado, desde a fundação da cidade até 1980.

A partir da década de 60 do séc. XX a cidade conheceu uma explosão demográfica e em pouco mais de 10 anos atingiu cerca de 880 mil habitantes e actualmente conta com aproximadamente para mais de 5 milhões de habitantes. Somente após a realização do censo populacional teremos indicadores populacionais mais reais, da cidade de Luanda e do país inteiro.

Fig. 2. Sobre o Crescimento da Cidade de Luanda



## A problemática e o desafio urbano

Luanda experimenta um crescimento urbano exponencial, fruto do aumento demográfico e da migração das populações vindas das suas zonas de origem para os principais centros urbanos do país, nomeadamente as capitais provinciais.

Constatamos um crescimento descontrolado da construção, baixa qualidade do ambiente urbano, bem como elevados índices de carência, verificada na pressão sobre os serviços e equipamentos provocando a sua ruptura.

Para mitigar os problemas acima citados, há que definir uma estratégia para o estancamento das construções irregulares (anárquicas) nas principais cidades do país com realce para Luanda.

O objecto da pretendida estratégia carece de adequada reflexão, porque as expressões estancamento das construções anárquicas e realojamento das respectivas famílias residentes afigura-se, à primeira vista, como tarefa de difícil concretização. Nesta situação, devemos percorrer dois caminhos:

1. Ali onde já existe ocupação do solo, deve-se adoptar a requalificação e/ou renovação como opção para a melhoria da qualidade de vida;
2. Onde não existe ocupação do espaço, a estratégia será o planeamento de novas urbanizações com Projectos Urbanísticos prévios, com infra-estruturação progressiva e posterior regularização.

As opções de intervenção são muitas mas, podem seguir as seguintes prioridades:

- Legalizar as casas clandestinas;(sempre que sejam passíveis de legalização)
- Assegurar a disponibilidade de terreno;
- Fornecer infraestruturas e serviços;
- Instalar postos de aconselhamento e assistência técnica;
- Planificar e guiar a expansão física da cidade;
- Ponderar formas de intervenção pública;
- Mudar os sistemas de financiamento a habitação.

Os custos só serão baixos se os grupos de baixa renda forem encorajados a participar totalmente daquilo de que precisam, sendo necessário encontrar sempre mais recursos, de todo o tipo, de forma inovadora como:

- Encorajar a cooperação pública/privado;
- Contar sempre que possível com as ONG's;
- Dar consideração ao apoio da agricultura urbana (meio de subsistência);
- Reaproveitamento, reutilização ou reciclagem de materiais.

O futuro vai ser predominantemente urbano e os problemas ambientais mais imediatos serão também urbanos, logo deverão ser encontradas soluções urbanas para os problemas que se apresentam.

*“Ter planos estáticos ou desactualizados é quase tão mau como não ter planos.  
Em alguns casos pode mesmo ser pior porque impede os homens de pensar.”*

## BIBLIOGRAFIA

**Banfield, E. C.** (1974). *A Crise Urbana: natureza e futuro*. Rio de Janeiro. Zahar Editores.

**Benevolo, L., Melograni, C. e Longo, T. G.** (1980). *Projectar a Cidade Moderna*. Lisboa. Editorial Presença.

**Campos, V.** (1992). *Estratégias de Intervenção Urbanística num Contexto de Recursos Muito Escassos*. Lisboa. Laboratório Nacional de Engenharia Civil – LNEC.

Comissão das Comunidades Europeias (1996). *Guia Para a Elaboração de Planos Estratégicos De Cidades Médias*. Lisboa. DG XVI Direcção Regional das Políticas Regionais - Programa RECITE.

Comissão Mundial do Ambiente e do Desenvolvimento (W.C.E.D.) (s.d.). *O Nosso Futuro Comum*. Meriberica/Liber Edições Lda.

Direcção-Geral Do Ordenamento Do Território e Desenvolvimento Urbano - DGOTDU - Apresentação, Atribuições e Órgãos. Decreto Lei nº 271/94 de 28 de Outubro. Diário da República nº. 82, 1ª. Série. Portugal.

Estatuto Orgânico da Ordem dos Arquitectos de Angola. Decreto 54/04 de 17 de Agosto. Diário da República nº. 66, 1ª Série. Angola.

Jornal Expresso (2002). Temos um urbanismo medíocre - Entrevista de Sofia Galvão - Presidente da AR URBEM. Jornal Expresso edição de 23 de Novembro.

Krier, R. (1981). *El Espacio Urbano*. Barcelona. Editorial Gustavo Gili.

La Riqualificazione Urbana (2000). Conferência proferida pelo Arq. Giovanni Fontana Antonelli, UNESCO. Luanda.

LEI Nº 10.257 DE 10 DE JULHO DE 2001 - Regulamenta os arts. 182 e 183 da Constituição Federal do Brasil, estabelece directrizes gerais da política urbana.

Pardal, S., Costa Lobo, M. e P.V.D. Correia (s.n.). *Planeamento Integrado do Território Elementos de Teoria Crítica*. Col. Normas Urbanísticas vol 4. Lisboa. Universidade Técnica de Lisboa. Direcção Geral do Ordenamento do Território e do Desenvolvimento Urbano.

Por uma Vida Melhor Protejamos o Ambiente – 1º Fórum Nacional do Ambiente (29 Novembro 1999). Luanda.

Reznik, J. (Org.) (1970). *Cidades: A. Urbanização da Humanidade*. Rio de Janeiro: Zahar Editores.

# ANGOLA, MODERNIZAÇÕES E UTOPIAS

*Por Fernando Pacheco*

*Agrónomo e Presidente da Assembleia Geral da ADRA.*

*Se até na cidade, onde há pessoas de verdade, as coisas falham, como aqui as vamos ter?*

(Mais velho da Caála, Huambo)

## INTRODUÇÃO

A realização de conferências sobre Angola fora do país – e principalmente em Portugal – é muitas vezes motivo de controvérsia, pois com relativa frequência são feitas a participantes angolanos acusações de aproveitamento de espaços considerados de maior liberdade para críticas mais ou menos cáusticas ao seu Governo. Longe de considerar que a liberdade de expressão em Angola seja inquestionável, como tive ocasião de fazer notar durante esta conferência, gostaria de esclarecer que não haverá nada no que eu disser que eu já não tenha dito ou escrito na comunicação social ou em outros espaços públicos angolanos. Na realidade, penso que a liberdade de expressão em Angola não é tão ampla como os angolanos desejariam, mas também não tão limitada como pretendem alguns críticos, nacionais e estrangeiros, principalmente portugueses. A democracia angolana é um processo em construção, com avanços e recuos, o que é natural se tivermos em conta a história atribulada do país.

Sou agrónomo de profissão, como resultado de uma escolha política e ideológica. Perante as injustiças do colonialismo, e para lhes pôr cobro, decidi dar o meu contributo ao combate à fome, à pobreza e à exclusão social, e à promoção da cidadania. Aprendi muito cedo, que o desenvolvimento agrícola não fazia sentido se estivesse limitado a programas e projetos técnicos que não tivessem em conta a primazia das pessoas, isto é, dos agricultores e suas famílias. As minhas leituras nos anos 60 foram muito marcadas por autores como Josué de Castro e René Dumont, e sempre que posso, sugiro aos governantes angolanos a leitura de “África começa mal”, deste agrónomo francês que, perante os muitos insucessos africanos, poderia muito bem ter deixado como herança aos dirigentes do continente uma pergunta que poderia ser entendida como um conselho: “eu não avisei?”.

Em momentos como este, vem-me à mente uma frase atribuída a Oliveira Salazar – não sei se verdadeira ou falsa, mas isso pouco importa – quando tomou conhecimento da existência de petróleo em Angola. “Só me faltava esta”, teria dito o homem que considero o principal responsável pela tragédia que atingiu os angolanos da minha geração, permitam-me dizer.

O café, motor da economia desde os anos 40, cederia ao petróleo o primeiro lugar nas exportações em 1973, e com esse facto, mais os acontecimentos políticos que se seguiram, a agricultura deixou de entrar nas contas angolanas.

Depois do “boom” económico desses anos 60, o governo português passou a analisar a situação da agricultura à luz dos primeiros resultados do investimento na investigação científica a partir do fim dos anos 50. Alguns dos mitos da agricultura angolana começaram a ser denunciados. Um deles tem a ver com fertilidade dos solos. Um documento dos anos 70 elaborado por especialistas portugueses expressava que “*solos ricos do ponto de vista dos nutrientes químicos e de matéria orgânica, profundos, estruturados, com elevada reserva mineral, com elevada capacidade de troca catiónica, com valores de pH adequado e bem drenados, (...) praticamente não existem em Angola*”<sup>67</sup>.

Em mais de 50% do território predominam solos arenosos e noutros 22% ocorrem solos ácidos ou muito ácidos e pobres em matéria orgânica, fósforo, azoto e vários micronutrientes, muito propensos para a erosão. Para que grande parte desses solos se tornem mais produtivos, são necessários investimentos elevados, nomeadamente para a correção da acidez. Infelizmente, ainda hoje, políticos, governantes, académicos, jornalistas e investidores insistem no mito. Não admira pois, que a realidade ecológica, histórica, social e mesmo económica do país seja dolorosamente muito pouco conhecida. E o mais grave é que há muito pouca consciência de tal ignorância.

### **Angola independente: os primeiros passos**

O primeiro governo da Angola independente, definiu que a agricultura deveria ser a base do desenvolvimento económico do país. Esse foi um dos primeiros atos do mimetismo que tem marcado a construção do país.

Angola acedeu à independência com os cofres bem apetrechados de dinheiro, dado o primeiro choque petrolífero provocado pela guerra israelo-árabe de Yom Kippur (1973). A importação de alimentos tornou-se desde logo bem mais atrativa do que a organização da sua produção, destruída pelo modo traumático como foi feita a transição de poderes e pelo início da guerra civil.

A política agrícola definida assentava na grande produção socializada, inspirada no modelo soviético, que exigia o domínio de técnicas e sistemas de gestão complexos, e deixava os camponeses afastados dos processos de tomada de decisão e sem ajudas para reconstituírem os seus processos produtivos. A mulher camponesa foi uma das maiores vítimas desse processo de exclusão.

---

<sup>67</sup> Ver IV Plano de Fomento – *Para uma estratégia de desenvolvimento agrário*, Luanda, 1971.



Cedo se verificou que o Estado angolano não tinha capacidade humana e institucional para organizar e gerir esse tipo de propriedade. O recurso à cooperação e assistência técnica dos países do bloco soviético – mas também de Itália e Brasil, entre outros – foi um fracasso e as empresas socialistas entraram em falência. Também contribuiu para isso o facto de se desresponsabilizarem os agricultores e os cidadãos em geral. O Estado socialista assumiu-se como o tutor do povo –, sobrevalorizando o aspeto ideológico deste conceito – e acreditou que era possível guiá-lo em busca do bem-estar. O mais importante era resolver os problemas do povo, proclamava-se, ou seja, trabalhar “para” o povo.

O problema estava na escolha indevida da consoante “para”. Não tendo em conta um princípio elementar de qualquer processo de desenvolvimento que se pretenda sustentável, a participação, não se entendeu que mais importante do que trabalhar “para” o povo, era trabalhar “com” o povo, ajudar o povo a resolver os seus problemas. Uma questão que tinha a ver com a cidadania, que, muito prometida durante a luta pela independência, estava sendo obliterada. Afinal, o que os camponeses pretendiam naquela altura, era que fossem refeitos os serviços de assistência técnica que os portugueses – ainda que com muitas limitações – providenciavam nos últimos tempos do colonialismo, traduzidos na garantia de sementes com certa qualidade, preparação mecanizada de terras em alguns casos, pesticidas para o controlo de pragas e doenças, vacinas para o gado. E pretendiam, sobretudo, ver restabelecidos os circuitos comerciais para escoarem os seus produtos e adquirirem os bens de que necessitavam, como aconteceu durante muito tempo, mesmo antes da ocupação efetiva pelos portugueses de todo o território hoje considerado angolano.

Enquanto nas cidades, apesar das carências, as importações financiadas pelo petróleo iam mitigando as dificuldades, no campo, os produtores, confrontados com a ausência de serviços que lhes haviam permitido acesso ao mercado de bens alimentares e de exportação nos últimos tempos do colonialismo, foram obrigados a uma regressão para a auto subsistência<sup>68</sup>. As suas áreas de cultivo foram reduzidas devido a três razões fundamentais: ausência de mercado, dificuldades na obtenção de imputes agrícolas e diminuição da capacidade física dos agricultores, agravada à medida que os jovens iam sendo chamados para a guerra ou migrando para as cidades.

Com a guerra civil em crescendo, o campo tornou-se o mar onde os guerrilheiros facilmente nadavam. Nasquelas circunstâncias, dificilmente seria de

---

<sup>68</sup> Para se aprofundar a questão relativa ao debate sobre a agricultura chamada de subsistência recomenda-se o texto da Oração de Sapiência por ocasião da abertura do ano lectivo 2001-2002 na Universidade Eduardo Mondlane, da autoria do prematuramente desaparecido Professor José Negrão, *O impacto sócio-económico das cheias*, Maputo, Agosto de 2001.

esperar a colaboração de uma população rural, desmotivada para a defesa de um Estado abstrato que não proporcionava os benefícios ansiados, principalmente quando era prometida, como contrapartida para a sua atitude, colaborativa ou passiva, a restauração dos serviços pretendida.

A guerra ou o seu prolongamento não pode, pois, ser considerada apenas uma causa do insucesso da agricultura angolana, mas também uma consequência de políticas agrícolas e rurais mal avisadas. Várias foram as tentativas de correção dessas políticas ao longo dos anos, geralmente tímidas e incoerentes com as decisões de política económica ou de política global. Quando se chegou à mesa das negociações para o fim da guerra civil no início dos anos 90, os agricultores estavam numa situação desesperada, que piorou ainda mais com a inaceitável retoma da guerra em 1992. A fome ampliou-se e mais de um terço da população sobreviveu à custa da ajuda internacional.

## **2002: nova oportunidade perdida?**

O fim da guerra em 2002 trouxe novas esperanças. Foi posto em marcha um processo de reconciliação nacional que evitou a humilhação dos vencidos, mas não foi suficientemente audaz para lhes proporcionar oportunidades idênticas às dos vencedores, em termos políticos, económicos e sociais.

O Governo de Unidade e Reconciliação Nacional seguiu a linha política do MPLA sem possibilidades de negociação sobre os grandes problemas, quer com os partidos políticos, quer com a sociedade civil. O que se passou a seguir foi uma caminhada progressiva no sentido da afirmação hegemónica dos vencedores, com reflexos pouco positivos na qualidade da democracia em construção e na definição das políticas públicas.

Paralelamente teve início o processo de reconstrução nacional. Desde logo, pairou a ideia de que para o Governo, o mais importante não seria a procura de caminhos originais que estivessem alinhados com o que de mais avançado se faz no mundo em termos de democracia, participação, cidadania, sustentabilidade, equidade social e de género, entre outros. Pelo contrário, foi emergindo o conceito de reconstrução da ordem antiga, a de 1975, ainda que com nova roupagem, com forte prioridade para as infraestruturas (*hardware*) relativamente ao reforço de capacidades (*software*). É natural que tal tivesse acontecido. Alcançada a paz e perante o aumento da produção de petróleo e do seu preço, uma onda de otimismo e de auto estima exacerbada percorreu o país – não se ficando apenas por quem governa – como um desejo de recuperar o tempo perdido. Compreende-se esse sentimento de modernização acelerada da sociedade – sentimento que nunca foi analisado e debatido, pelo que se fica por conhecer os seus contornos e as suas consequências na sociedade –

dado o enorme fascínio provocado por alguns dos seus símbolos nos cidadãos, incluindo as camadas pobres, como as máquinas, os automóveis, os edifícios altos, num país onde grande parte da população vivia e vive de uma agricultura tecnologicamente estagnada desde os anos 70. Lembro-me de exemplos de contestação de propostas de introdução de tecnologias intermédias como as que se usam em todo o mundo subdesenvolvido desde há décadas, e que pessoas vivendo na miséria repudiam porque a solução do motor é sempre “melhor”. É o caso do recurso à tração animal, rejeitada por quem trabalha com enxada ou anda a pé, por exemplo, pois a esperança no maná está sempre presente. Este é um fenómeno cultural que nunca mereceu a atenção dos centros de ensino e de investigação ligados às ciências sociais.

Compreende-se o desejo de se recuperar o tempo perdido, com a independência tardia e com as guerras, quer em termos globais e políticos, quer em termos pessoais. Contudo, foi esse sentimento que levou os países das independências africanas a cometerem, na maior parte dos casos com as melhores das intenções, erros grosseiros na conceção do Estado e na definição do seu papel no desenvolvimento. Procurou-se fazer tudo depressa: recuperar o atraso histórico, corrigir as distorções geradas pelo colonialismo, construir Estados-Nação. Independentemente dos modelos políticos adotados, nacionalistas ou revolucionários, os fracassos foram generalizados. Ignorou-se um sábio ditado popular: devagar se vai ao longe. Em Angola esse ditado tem uma sonora expressão em língua kikongo, *malembe-malembe*, que se pode traduzir por “devagar e bem”.

E, no entanto, não faltaram avisos. Ocorre aqui citar Maria da Conceição Neto a propósito da reconstrução nacional num escrito de 2003<sup>69</sup>. Segundo ela, a reconstrução não pode significar voltar a pôr as coisas como estavam antes, por mais urgente que seja a necessidade de reabilitar infraestruturas e pôr a funcionar serviços, por duas razões fundamentais: porque na história das sociedades jamais se volta atrás e se repetem as condições do passado; e porque, de facto, nunca tivemos um “bom país” devido às situações de injustiça social e restrições de direitos que sempre existiram. O importante seria, segundo essa notável historiadora, refazer algumas coisas, mas sobretudo fazer novo e diferente, para evitar novas guerras. Recompôr capacidades, reduzir distâncias geográficas e sociais, desenvolver a interação e a confiança que permitam o aumento de capital social necessário para a construção de um país bom para se viver.

---

<sup>69</sup> Neto, Maria da Conceição – Reconstrução Nacional – Desafios e Perspectivas in *O cidadão e a Política*, II Semana Social Nacional, CEAST e Centro Cultural Mosaiko, Luanda, 25 a 29 de Novembro de 2003.

Em vez disso, foi-se construindo um paradigma muito semelhante ao daquele nacionalismo e capitalismo de Estado em voga nos anos 60 e 70 nos países africanos recém-independentes e que teve o fracasso conhecido. Tal caminho foi facilitado pelo aumento da produção de petróleo e do seu preço no mercado internacional, o que fez de Angola um dos países com maior taxa de crescimento do Produto Interno Bruto (PIB) entre 2003 e 2008. O Presidente da República manifestou o desejo de Angola atingir níveis de desenvolvimento semelhantes aos da África do Sul e do Brasil num período de cerca de 20 anos.

O paradigma está presente num conjunto de indicadores característicos de uma certa modernização baseada num determinado modelo de produção e de consumo, na forma como se encara a construção civil e no desenho de projetos megalómanos sem – ou com pouco – alcance social, hoje postos em causa nos países avançados. No sector agrário, revela-se na intenção do Governo de desenvolver o agronegócio e a agroindústria sem bases materiais, técnicas e científicas. Ademais, estes modelos tornam-se muito caros porque exigem elevados e onerosos níveis de assistência técnica e criam poucos empregos para os angolanos. Um desses polos agroindustriais, recentemente criado na província de Malanje (Pedras Negras, em Cacuso), com fundos públicos, tem cerca de 30% de mão-obra chinesa. Este facto torna-se mais preocupante quando se sabe que os níveis de mão-de-obra desocupada nas áreas rurais são alarmantes e estão a alimentar o êxodo rural, e que o governo não tem uma política clara e transparente de atracção de especialistas estrangeiros, o que, em conjunto, pode provocar graves manifestações de xenofobia.

Uma palavra para o que se passa com o ensino. O governo fez um esforço enorme para melhorar os índices de escolaridade, aumentando cerca de seis vezes o número de alunos nos últimos dez anos. Naturalmente isto foi feito à custa da qualidade. O preocupante é constatar que, na linha do que venho referindo, está a ser dada mais atenção ao ensino superior do que ao primário e secundário e também ao técnico-profissional, e isto pode constituir uma armadilha a prazo. Angola tem atualmente cerca de 180 mil estudantes universitários, apenas cerca de dois a três por cento estão ligados a cursos técnicos, e é previsível que a chegada desses estudantes, ainda que em percentagem reduzida, ao mercado de trabalho venha a provocar uma crise social.

### **O desafio demográfico**

Um dos maiores constrangimentos à definição de políticas adequadas em Angola, principalmente no domínio da agricultura, prende-se com a falta de dados estatísticos ou com a pouca credibilidade dos existentes. Ian Isaksen, um

conhecido investigador do Christian Michelsen Institute (CMI), de Bergen, Noruega, escreveu que impera em Angola um código cuja primeira regra parece ser “se conheces algo, tenta mantê-lo secreto”, o que é mais evidente para o sector agrícola<sup>70</sup>.

Atualmente não se sabe qual é a população de Angola, pois não se fez nenhum censo desde 1970. As projecções do Instituto Nacional de Estatística apontam para mais de 18 milhões de habitantes em 2012. Ainda que sem suporte estatístico, é preocupante constatar que as tendências demográficas estão a reduzir a capacidade de trabalho nas áreas rurais. Terminada a guerra, acreditou-se que haveria um regresso de populações deslocadas às suas terras de origem. Tal não aconteceu na medida do previsto, e, pelo contrário, acentuou-se o êxodo rural, explicado pela estagnação da agricultura do ponto de vista tecnológico e pela falta de serviços fora dos centros urbanos e também pelo desejo dos jovens de fugirem ao controlo social dos mais velhos, que lhes impõem, ou procuram impor, regras sociais que não se coadunam com as modernidades a que eles, os jovens, aspiram. Segundo o Inquérito ao Bem-Estar da População (IBEP) realizado em 2009, a população ativa que trabalha na agricultura deve ter passado de cerca de 50% em 2000 para cerca de 38% em 2010, sendo relevante a redução da população nas províncias agrícolas (33% em Malanje entre 1990 e 2010, 19% no Huambo e 20% no Bié. De um modo geral, as populações tendem a concentrar-se nas sedes dos municípios, onde o acesso aos serviços e as alternativas à agricultura são mais favoráveis. O êxodo afeta sobretudo os jovens masculinos deixando as mulheres rurais em situação cada vez mais crítica e a população rural mais envelhecida.

### A estrutura agrária e suas implicações nas políticas públicas

TABELA 1 - OCUPAÇÃO DA TERRA POR TIPO DE EMPRESA (2011)

Item	Sector Familiar		Sector Empresarial	
	nº/ ha	%	nº/ ha	%
Famílias/Empresas (nº)	2.058.346	99,6	8.360	0,4
Área Total (ha)	4.943.799	94,3	300.512	5,7
Área Média (ha)	2,4	-	34,08	-

Fonte: MINADERP – Relatório de Actividades de 2011.

<sup>70</sup> Prefácio do Relatório Económico de Angola 2009, CEIC – Universidade Católica de Angola, 2010.

Angola possui cerca de 33 milhões de hectares de terra arável (há quem refira 56, o que mostra a falta de credibilidade da informação), mas apenas cerca de 14% (ou 10%, consoante a cifra usada) dessa terra é presentemente cultivada.

Cerca de 94% da terra cultivada (aproximadamente 5,7 milhões de hectares, como se pode ver na Tabela 1), é trabalhada por pequenos agricultores familiares, com a mesma tecnologia rudimentar de há 40 anos, sendo mais de 97% com instrumentos manuais. As produtividades são muito baixas e a atividade agrícola torna-se pouco atrativa, principalmente para os jovens<sup>71</sup>. Numa altura em que as expectativas de modernização da sociedade angolana são muito fortes, a estagnação tecnológica da agricultura representa uma enorme limitação, e isso tem a ver com o modo como são definidas as prioridades<sup>72</sup>.

De modo genérico, existe em Angola um confronto entre duas correntes de opinião. Uma, sustentada pelo Governo, ainda que em contradição, em certa medida, com a política expressa pelo partido que o sustenta, defende a alavancagem de uma agricultura moderna e competitiva com base no agronegócio visando a “modernização” e crescimento rápido da agroindústria. Esta corrente promove grandes projetos de infraestruturas, mas não presta a devida atenção à capacitação e à investigação e monitoria, o que é contraditório com uma abordagem de real modernização. O país dispõe do maior número de investigadores de sempre, mas os institutos de investigação não têm recursos financeiros para os seus programas, limitando-se quase ao pagamento de salários. Este facto mostra que dificilmente o potencial agrícola de Angola poderá ser aproveitado de modo competitivo nos próximos tempos. Não será por acaso que o maior investimento no agronegócio tenha origem em fundos públicos. Do investimento privado total nos últimos três anos, apenas cerca de um a dois por cento foi destinado à agricultura.

Outra corrente acredita que o desenvolvimento agrícola deve partir das necessidades e expectativas dos pequenos agricultores familiares (dos quais 70% são mulheres), por um conjunto de argumentos bem evidenciados por um estudo da FAO logo após o fim da guerra. Esta agência das Nações Unidas sugeriu ao Governo angolano um conjunto de medidas que poderiam

---

<sup>71</sup> A agricultura é uma coisa para desenrascar, os outros até te fazem pouco (troça), palavras de um jovem de Kiwaba Nzoji, Malanje.

<sup>72</sup> Por exemplo, a falta de tração animal é um fator limitante porque reduz em cerca de 10 vezes a capacidade de preparação de terras. A experiência africana, expressa pelo programa de desenvolvimento de agricultura, CAADP/NEPAD, mostra que o fator mais importante para o aumento de produção é de momento o aumento de terra cultivada, mais do que o aumento de produtividade. Um estudo feito no Planalto Central em 2010 (Mellor, 2010) concluiu que com cerca de US\$ 40 milhões poderiam ser cobertas as necessidades de animais de tração no Huambo, o que provocaria um aumento considerável das áreas cultivadas. Esse valor foi gasto na construção do aeroporto de Ndalatando, a cerca de 200 quilómetros de Luanda, onde aterram dois ou três pequenos aviões por mês.

conformar uma política adequada que considerava o sector familiar prioritário para o relançamento agrícola do país por razões bem conhecidas, que têm a ver com o seu número, a área cultivada, a sua capacidade de produzir os próprios alimentos básicos e fornecer bens para o mercado interno e internacional, o que teria grande impacto na economia nacional, na geração de emprego ou ocupação da mão-de-obra (principalmente de mulheres), na capacitação dessa mão-de-obra para reserva da indústria, na erradicação estrutural da pobreza, e ainda na redução dos fatores de pressão que induzem a migração rural-urbana<sup>73</sup>.

O confronto entre as duas correntes está refletido nas inconsistências das políticas e estratégias em vigor. O Plano Estratégico 2025, recentemente considerado pelo Presidente da República como o rumo do país, prevê o investimento forte nos agricultores familiares para a constituição de empresas agrícolas modernas ou cooperativas. Porém, os planos anuais e o OGE têm priorizado o investimento em projetos empresariais com base em infraestruturas de grande vulto, que criam poucos empregos e apresentam produtividades incompatíveis com tais investimentos. De acordo com o NEPAD, os governos africanos deveriam atribuir 10% dos seus orçamentos públicos para investimentos em agricultura. Em Angola, essa percentagem tem vindo a ser reduzida nos últimos anos (de 4,45% em 2008 para pouco mais de 1% em 2012). Além disso, a percentagem destinada à produção direta através do agronegócio é muito superior à atribuída a projetos e programas estruturantes, como a investigação, a assistência técnica e a capacitação, por exemplo.

TABELA 2 - ORÇAMENTO GERAL DO ESTADO, SECTOR DA AGRICULTURA (2008-2012)

	2008	2009	2010	2011	2012
USD	1.475.337.834	1.747.050.821	681.507.810	674.377.279	
% OGE total	4,45	4,13	1,97	1,41	1,2

Fonte: OGE

Esta contradição é fruto da falta de uma visão comum e holística para o desenvolvimento do sector o que limita o impacto dos investimentos e faz como que os fatores limitantes não sejam corretamente tratados e as oportunidades

<sup>73</sup> Ver FAO- MINADER, *Revisão do Sector Agrário e da Estratégia de Segurança Alimentar para a Definição de Prioridades de Investimento*, Luanda, 2004.

não sejam devidamente exploradas. Investigação, capacitação, assistência técnica e provimento de outros serviços são áreas de interesse comum que devem ser equacionadas de acordo com as diferentes especificidades.

Todos estes aspetos são agravados por uma grande falta de coordenação sectorial e pelo pouco peso político do Ministério da Agricultura e pela ausência de organizações representativas dos agricultores que possam influenciar as políticas públicas.

Entre os problemas que afetam o desenvolvimento institucional em Angola, e, conseqüentemente, o seu desenvolvimento económico e social, encontram-se ambiguidades e incoerências que fazem com que o relacionamento entre as instituições se processe, frequentemente, à margem das leis, pois elas (as instituições e as leis) e os modos de governação não têm correspondência na prática quotidiana<sup>74</sup>. Não admira, pois, que o Orçamento Geral do Estado não traduza as políticas expressas, mas sim outras decorrentes de interesses e prioridades conjunturais ou mesmo pontuais, e que o mesmo ocorra, posteriormente, na sua execução.

O “abandono” assinalado dos camponeses, aconteceu, também, devido à natureza do poder instalado, de raiz urbana, à sua posição relativamente ao conhecimento e ao seu encantamento em relação ao petróleo. Como se sabe, as distintas formas de conhecimento são geradas e sustentadas por determinadas práticas sociais. As elites dirigentes, não reconhecendo outras formas de conhecimento que não fossem aquelas que conformavam uma realidade que não existia para além da sua construção teórica e do seu discurso, favoreceram a exclusão social de quantos procuravam outras práticas a outros níveis. A falta de interesse sobre o conhecimento das populações rurais e dos seus sistemas de vida e de organização social e económica justificava-se porque elas, as populações, não eram necessárias para a alimentação das cidades, como se viu. Porque investir, então, num conhecimento que não tinha utilidade prática imediata<sup>75</sup>?

Essa atitude perante o conhecimento tem sido catastrófica. Impediu, desde logo, que se desse seguimento à política que os portugueses haviam iniciado na década de 60, após constatarem que só o conhecimento científico do território e das suas populações poderia suportar a modernização da economia e o desenvolvimento acelerado da sociedade. Foi essa atitude que explicou a criação da

<sup>74</sup> Ver meu texto “Sociedade Civil em Angola”, in *Conferência Internacional Angola: Direito, Democracia, Paz e Desenvolvimento*, Faculdade de Direito da Universidade Agostinho Neto, Luanda, Maio de 2001. Consultar ainda, para o caso de Moçambique Santos, Boaventura de Sousa (2003).” O Estado Heterogéneo e o Pluralismo Jurídico”, in Santos e Trindade (eds). *Conflito e Transformação Social: uma paisagem das justiças em Moçambique*, Afrontamento, Porto.

<sup>75</sup> Ver Fernando Pacheco, *Para cá do petróleo: a agricultura angolana em questão*, Luanda em 1997, ciclo de conferências “Angola contada por Angolanos”, promovido pela Alliance Française.



Universidade, dos Institutos de Investigação (Científico, Agronómico e Veterinário) e da Missão de Inquéritos Agrícolas de Angola (MIAA), dando substância a reformas cujos frutos começaram a amadurecer no princípio dos anos 70. Foi nessa altura que se deu uma viragem no sector agrário, com a extensão rural no Planalto Central e as cooperativas de café no Uíje, como exemplos bem-sucedidos, mas abandonados após a independência, enquanto projetos falhados como os colonatos eram recuperados e travestidos de aldeias novas.

### **Concluindo: o caminho faz-se caminhando**

Angola importa cerca de 80% dos alimentos que consome, noticiava em Outubro de 2010 um semanário de Luanda citando o Presidente da República. Esses alimentos correspondem a um valor aproximado de 4% do PIB. Esta situação é fruto da opção seguida pelo Governo de quase abandono da agricultura de pequena escala, contrariando a realidade do país do ponto de vista ecológico, cultural (como seria interessante um estudo para análise de fenómenos culturais que podem ser obstáculos à modernização da agricultura com base no agronegócio!) e histórico, bem como a estrutura agrária existente, o nível de conhecimentos dos diversos atores, a grande debilidade das instituições, a ausência de serviços, o disfuncionamento do mercado, o grau de destruição das infraestruturas e os recursos humanos e financeiros para referir apenas os aspetos mais evidentes. É essa realidade que os angolanos devem conhecer e analisar, quer a nível dos decisores políticos, quer dos académicos. Poderá parecer repetitivo, mas insistirei até que me ouçam, como me ensinou André Gide.

Muitos dos erros cometidos pelos portugueses e por vários países africanos entre os anos 60 e 80 estão a ser repetidos. Muitos deles foram denunciados por René Dumont, mas os decisores angolanos não querem perder tempo a ler o agrónomo francês e seus seguidores, não apenas porque estão com pressa na marcha para a modernidade desejada, mas sobretudo porque são pressionados pela maldição dos recursos e têm muito dinheiro para gastar. Só se lembram da agricultura e dos agricultores quando o preço do petróleo desce no mercado.

O que o país precisa é de modernizar a sua agricultura a partir da realidade social e dos agricultores que tem. A ausência de uma aposta na sua evolução como empresários pode ter consequências muito negativas em termos de coesão social. Paralelamente, e porque não temos um empresariado forte em quantidade e qualidade, esforços devem ser feitos para o seu crescimento dentro de padrões humanos, económicos e ambientais razoáveis. A história tem inúmeros exemplos de convivência entre grandes, médios e pequenos empresários, cumprindo cada grupo o seu papel.

A estratégia mais realista e prudente para o desenvolvimento da agricultura angolana deverá consistir, pois, na promoção de incentivos que permitam a emergência e crescimento gradual de um forte e moderno sector empresarial convergente com base na evolução dos agricultores familiares para empresários capazes de utilizar técnicas modernas de gestão e de produção; e no crescimento em quantidade e qualidade de médios e grandes empresários agrícolas que, entre outros aspetos, possam servir de farol aos primeiros e prestar-lhes serviços, promovendo assim um agronegócio mais amplo e inclusivo. Uma visão holística poderá permitir a emergência de uma classe empresarial agrícola intermédia, que poderá ser o motor da modernização sustentada da agricultura angolana. Poderá permitir também o florescimento de oportunidades de negócio importantes no comércio de imputes agrícolas na comercialização de produtos agrícolas.

Não concebo o desenvolvimento justo à custa da fome e da miséria de uma parte significativa da população ou sem a sua participação nos processos de tomada de decisão. Isso tem a ver com a possibilidade ou não de construirmos um verdadeiro Estado de Direito, e com a evolução do papel do Estado, não como obstáculo ao desenvolvimento, mas como um facilitador de processos (formação, financiamento, promoção de serviços, infraestruturas) que lhe permitam trabalhar **com** os cidadãos e não **para** os cidadãos, de modo a não coartar-lhes a cidadania criando condições para a sua exclusão. Não posso deixar de alertar para o perigo que isso representa, servindo-me das palavras de Ralf Dahrendorf, um conhecido teórico do neo-liberalismo: cuidado com a exclusão social, pois trata-se presentemente de um dos maiores perigos para a democracia, e, eu acrescentaria, para a paz e para o desenvolvimento económico.

## NOTAS BIOGRÁFICAS DOS AUTORES

**Álvaro Pereira** nasceu na Quimbamba (Malanje). É licenciado em Sociologia pela FCSH/Universidade Nova de Lisboa, mestre em Gestão e Políticas Ambientais pela Universidade de Aveiro (2008) e doutorando em Sociologia na Universidade da Beira Interior.

É técnico superior no Núcleo de Ecologia Social do Laboratório Nacional de Engenharia Civil (Portugal). Investigador do CEAUP, Universidade do Porto.

É autor e co-autor de diversas publicações, de entre outras: *Água em Angola: A insustentável fraqueza do sistema institucional* (Luanda, SASO 2012); *Habitat e Minorias, o que pode a promoção pública da habitação?* (Lisboa, LNEC 2011); *A Governação da Água em Angola: Riscos e Oportunidades* (Lisboa, LNEC 2010); *A abundância ilusória da água em Angola* (Porto, CEAUP/Universidade do Porto 2007); *O planeamento e a gestão dos recursos hídricos nos países em desenvolvimento - o caso da Bacia do Cunene* (Porto, ISEP 2006).

**António Pereira Gameiro**, é natural de Malange - Arquitecto com especialização em Tecnologia de Arquitectura – Infraestruturas de Serviço Sociais/Escolas.

É Presidente da Ordem dos Arquitectos de Angola.

Professor Associado no Departamento de Arquitectura da Faculdade de Engenharia, da Universidade “Agostinho Neto”.

Doutorado em Tecnologia de Arquitectura (Universitá “La Sapienza” Facultá di Architettura - Departamento di Inovazione Tecnologica e Cultura dell’Ambiente - ITACA) Roma/Itália.(1992-1997).

Consultor do Ministério do Urbanismo e Habitação

Consultor das Nações Unidas-PNUD, para a área de Infra-estruturas Sociais e Técnicas.

Membro do Grupo Técnico de Reflexão para a Província de Luanda (Assuntos da área de desenvolvimento Territorial e Urbano)

Consultor do Gabinete de Investimento Estrangeiro-GIE, para a área Técnica.

**Fernando Pacheco** é licenciado em agronomia desde 1974 pela antiga Universidade de Luanda. Tem longa experiência em desenvolvimento rural, comunitário e associativismo, sempre em Angola.

Foi sucessivamente Director Nacional do Ministério da Agricultura, Delegado do mesmo ministério na Província de Malanje e Director da Política Agrária do MPLA.

Entre 1991 e 2008 liderou a ADRA (ONG angolana), primeiro como director até 2002, e depois como presidente não executivo.

Desde meados dos anos 90 tem realizado missões de consultoria para agências das Nações Unidas, Comissão Europeia, Banco Mundial, ONGs, empresas e vários órgãos do Governo de Angola, em áreas como agricultura, políticas agrícolas, desenvolvimento rural e comunitário, desenvolvimento local, diagnósticos, formação e outros.

É fundador do Observatório Político-Social de Angola e seu coordenador desde 2004.

É colaborador de jornais e revistas em Angola com dezenas de artigos publicados.

**Hélder José**, é actualmente Director do Instituto de Planeamento e Gestão Urbana de Luanda. Doutorou-se em Tecnologia de Arquitectura pela Universidade de Roma “La Sapienza”, e é professor na Universidade Agostinho Neto, Departamento de Arquitectura.

Nos últimos anos tem conduzido um amplo programa de organização de informação territorial da Província de Luanda que visa permitir uma futura gestão integrada de informação de planeamento urbano.

**Helga Sofia Borges da Silveira** tem nacionalidade angolana e é natural de Luanda. É jurista.

Estudou no Instituto Medio de Angola ( PUNIV) e na Universidade Jean Piajet de Angola, trabalhou como Oficial de Microcrédito no Projecto do SLP na Development Workshop.

Actualmente é Oficial de Pesquisa e Responsável pelo Centro de Documentação também da Development Workshop e Consultora da Empresa HelgaConsult.

**Joao Baptista LUKOMBO Nzatuzola** é docente da Universidade Agostinho Neto, Luanda ANGOLA.

É doutorando em Demografia pela Universidade de Lyon 2, França.

Tem Mestrado em Demografia e Dinâmicas das Populações Humanas – IDUP, Universidade de Paris I, França.

Pós graduação em estudos de desenvolvimento – IUED, Universidade de Genebra Suíça.

Bacharel em Gestão e licenciado em Sociologia, Kisangani e Lubumbashi RDC.

Tem larga experiência profissional na área do ensino, da pesquisa e consultoria.

Poliglota, tem domínio e fluência em 10 línguas.

**José Carlos Venâncio** é Professor Catedrático da Universidade da Beira Interior e investigador do Centro de Estudos de Comunicação e Sociedade da Universidade do Minho.

É natural de Luanda, onde nasceu em 1954. É doutorado em Ciências Sociais pela Universidade de Mainz (Alemanha) e exerce atualmente as funções de Professor Catedrático de Sociologia na Universidade da Beira Interior.

Publicou vários trabalhos sobre a África de língua portuguesa, sobre Macau e sobre o Brasil. Desses trabalhos, destacam-se os livros *Literatura e poder na África lusófona* (Lisboa: ICALP 1992), *A economia de Luanda e hinterland no século XVIII. Um estudo de Sociologia Histórica* (Lisboa: Estampa 1996), *Colonialismo, antropologia e lusofonias. Repensando a presença portuguesa nos trópicos* (Lisboa: Vega 1996), *O facto africano. Elementos para uma Sociologia de África* (Lisboa: Vega 2000; edição brasileira de 2009) e *A dominação colonial. Protagonismos e heranças* (Lisboa: Estampa 2005).

**Luiekakio Afonso** é Geo-demógrafo, Doutorado em Geografia Humana (programa: sociedade e território) pela Universidade Complutense de Madrid e Diplomado em Análise Demográfica pelo Centro Latino-americano de Demografia (CELADE-Chile).

É professor Associado da Faculdade de Ciências Sociais (FCS) da Universidade Agostinho Neto (UAN), onde lecciona as disciplinas de Demografia, Geografia Humana e Estatística para as Ciências Sociais. Tem uma linha de investigação sobre “*População, Território e Desenvolvimento*”, com artigos e comunicações publicadas nas áreas da dinâmica populacional e migrações.

Foi durante o ano 2010 Vice-decano para os Assuntos científicos da extinta FLCS-UAN. Concebeu e Coordenou a Comissão que instituiu na FCS-UAN o novo curso de Licenciatura em Geodemografia e é, actualmente, o Chefe do Departamento (*em exercício*) de Ensino e Investigação em Geodemografia da referida Faculdade.

**Paulo de Carvalho** é Sociólogo e Professor Titular na Universidade Agostinho Neto. Investigador no CIES do ISCTE-Instituto Universitário de Lisboa.

Foi Reitor da Universidade Katyavala Bwila (Benguela, Angola – 2009-2011) e dirigiu a Faculdade de Letras e Ciências Sociais da Universidade Agostinho Neto (Luanda, Angola – 2005-2006). É coordenador do Mestrado em Sociologia e coordenador científico do Doutoramento em Ciências Sociais, da Faculdade de Ciências Sociais da UAN. É investigador no CIES do ISCTE-Instituto Universitário de Lisboa e editor da *Revista Angolana de Sociologia*. As suas principais áreas de investigação são a exclusão

social, a pobreza, a Sociologia Política, os problemas sociais, as normas de consumo, as relações étnicas, a delinquência e a audiência de *media*.

É autor de vários livros de sociologia, sendo os últimos: *A campanha eleitoral de 2008 na imprensa de Luanda* (Luanda 2010); *Exclusão Social em Angola. O caso dos deficientes físicos de Luanda* (Luanda 2008), «*Até você já não és nada...!*» (Luanda 2007).

## **Memórias Publicadas**

- 1 - Os metais preciosos na expansão portuguesa em África,  
Por Artur Figueiredo Nunes (2002)
- 2 - No centenário do nascimento de Francisco de Paula Leite Pinto,  
V. A. (2003)
- 3 - Glossário marítimo-comercial,  
V. A. (2003)
- 4 - A Família em Portugal e na Confluência do Contacto de Culturas,  
V. A. (2004)
- 5 - A Léngua Náutica Portuguesa do séc. XV ao séc. XVIII,  
Por João Manuel Martins Casaca
- 6 - Napoleão na Madeira - Itinerário Português  
do Exílio de Napoleão Bonaparte,  
Por Duarte Ivo Cruz
- 7 - Apalemwa - Contos Africanos,  
Por Manuel Bettécourt Dias
- 8 - Monografia Hidrológica de Timor Leste,  
Por João Mimoso Loureiro
- 9 - Colóquio Comemorativo do 25º Aniversário  
da Criação da Secção Luis de Camões
- 10 - Memórias dos Pescadores de Sesimbra  
Santiago de Sesimbra no Início dos Anos Oitenta do Séc. XX,  
Por Manuel João Ramos
- 11 - Memória e Artífício  
Matéria do Património II,  
Por António Medeiros e Manuel João Ramos (coordenadores)
- 12 - Comemorações do 90º Aniversário  
da Expedição Científica de Eddington à Ilha do Príncipe
- 13 - Seminário sobre “A Cooperação Empresarial  
no Espaço de Língua Portuguesa”

Depósito Legal: 365321/13

ISBN: 978-989-96308-5-7

Impressão e composição: Página Ímpar, Lda.

Tiragem: 500 ex.





Esta edição contou com o patrocínio de:

