

Exploração Científica em África na Época de Serpa Pinto





Cinfães, 14 e 15 de Outubro 2010



SOCIEDADE DE GEOGRAFIA DE LISBOA

FUNDADA EM 1875

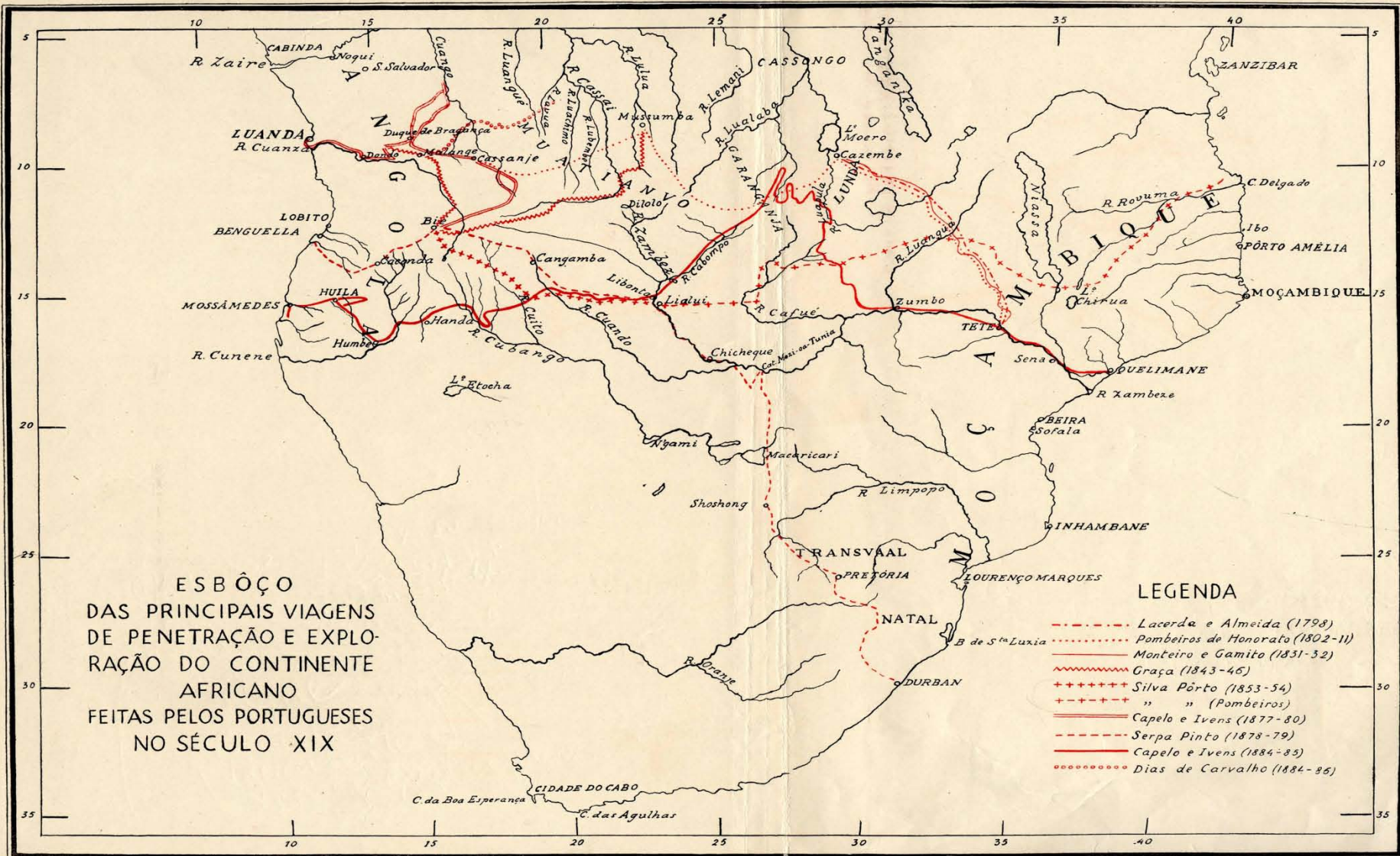






A Missão da Sociedade de Geografia de Lisboa e a Acção de Serpa Pinto

por Profa. Sónia Frias



Mapa onde se inscreve o percurso realizado por Serpa Pinto desde Benguela a Durban. 1878-79.



Le sova Mavanda dansant (voy. p. 262). — Dessin de É. Bayard, d'après une gravure de l'édition anglaise.



Desenho de Bayard. Composição a partir de cópia de um desenho original de Serpa Pinto.



mulher cavacolo

107



Mulheres fazendo fuba (farinha de milho)

108



Carregador Bihiano

109

20



Offerece este album com os originaes
das Cartas feitas em viagens de 1884 a
1885 ao seu meu prezado amigo

Luciano Cordeiro

O Chefe da Expedição

Serpente Preto

No dia 24 de julho de 1887 era das suas
anuas.

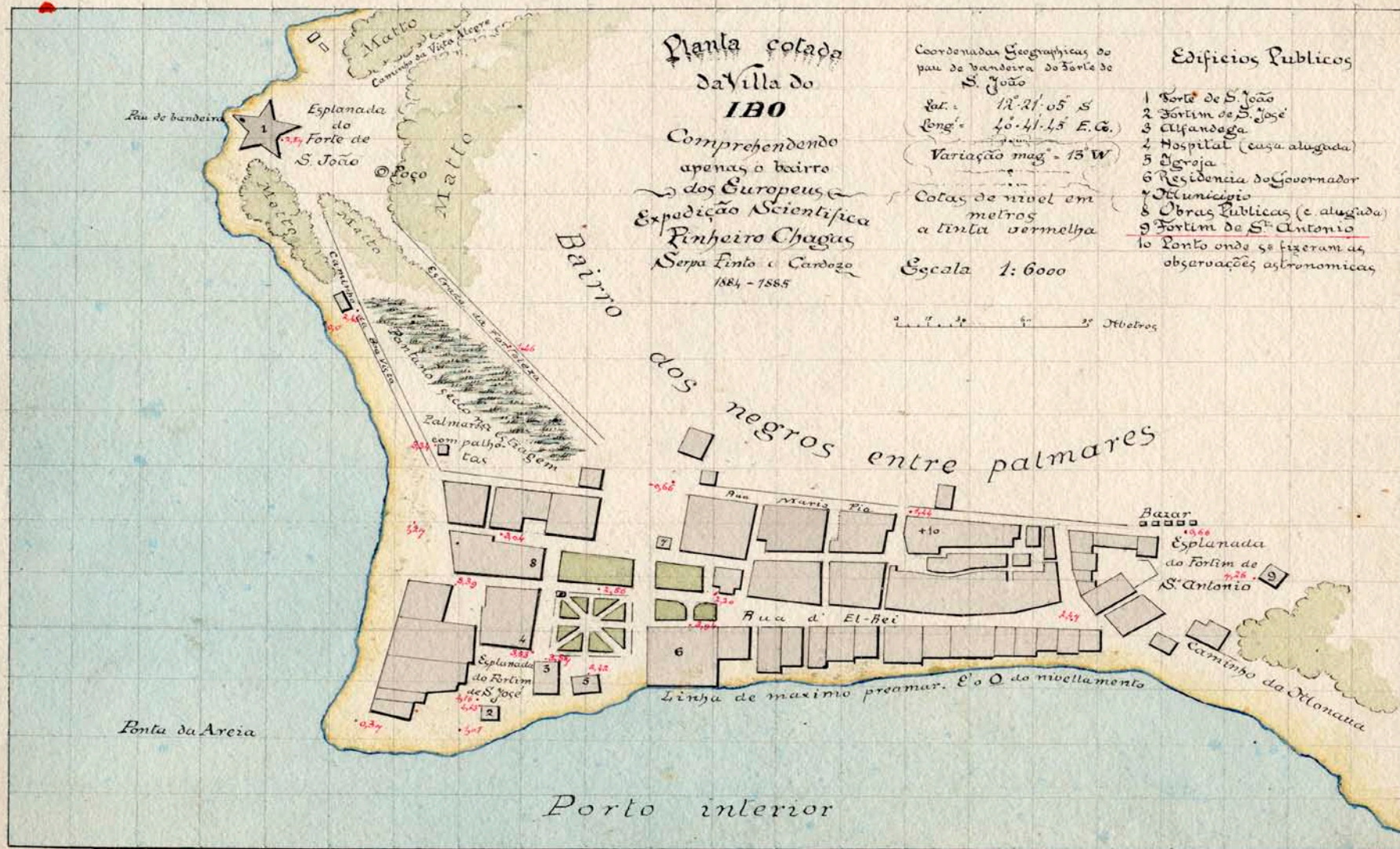
Nove mapas
S. Lisboa



Nota:
Existem copias feitas
em NORONHA em
papel tela C-A-1.



Dedicatória a Luciano Cordeiro. Álbum de mapas.



Planta cotada da Vila do Ibo. 1884 – 1885. Original de Serpa Pinto.

30-V-34
V

Res. E-B-27



*Diario da Expedição
Scientifica*

"Pinheiro Osagas"

Serpa Pinto e Augusto Cardozo

Do Ibo ao Nyassa

1885

Serpa Pinto



Página de rosto do diário da Expedição "Do Ibo ao Nyassa". Serpa Pinto e Augusto Cardozo. 1885.

- Quissanga e Ibo - e o
Districto de Cabo Delgado.



Chegamos a Quissanga a 15 de fevereiro de
pois da horrivel e fadigosa jornada de Mocim-
bique. A chuva torrencial que cahia na
manhã abrandára um pouco, e um sol nublado
por contínuas montões de cumulos, mal
traha empugado as novas fadas alagadas.

A dois kilometros da povoação appareu-
nos em machista o tenente Catoja com offi-
cials do governador. N'esse momento um
forte aguaceiro caio sobre nós e depois
de chuva torrencial, encontramos o fregue
da Quissanga, que precedido da bandeira
portuguesa nos sahio do caminho.

Este fregue, de quem temi muito que fallar
chama-se Boana fregue - ben - Abdullatife. Vi-
ahá elle rodeado de muitos mouros e
seguido de uns mil homens todos vestidos
de arabes e assim seguiu a expedição até
a Quissanga onde por ordem do governa-
dor do Districto estavam preparadas casas
para nos alojarem. O tenente Catoja deu lo-
ge as providencias necessarias para se distribui-
rem rações aos carregadores famintos, e n'essa
manhã, depois de muitas noites, dormimos
bem abrigados. No dia immediato chegaram
de manhã, embarcado, M.^o Paulo Mapp, já
foi de perigo immediato mas ainda com o
tino perdido. N'essa tarde chegaram a Quis-
sanga o Governador do Districto acompanhado
do director da alfandega e de alguns cavalleiros



Primeira página do diário da Expedição "Do Ibo ao Nyassa" - Serpa Pinto e Augusto Cardozo . 1885.

Saudesira que trouxemos de Illocambique e que estava bem cozada das temporais do caminhar.

Tamos partir em principio de maio quando o tempo já bonancoso e fresco convidava a viajar, e tudo estava prompto.

No dia 5 de maio fomos em enfermei gravemente e por espaço de 18 dias sustentei uma lucta tenaz com a morte. Foi a mais grave doença que tenho tido em Africa.

No dia 24 de maio entrava em convalescença e só pensava em partir.

Antes de partir de fallar das meus aprestos de partida preciso dizer algumas palavras sobre o Ibo e o Districto de Cabo Delgado.

A ilha do Ibo tem uma superficie de 2390 Hectares e é cada dia duas vezes ilha espinhosa, esta na hora das baixas mar, aquella de meia mar e as frear mar.

Effectivamente um arenal denominado o Maquiro fica durante algumas horas exposto entre a parte S.O. da ilha e continente dando livre passagem entre o Ibo e a terra firme a pé ou a cavallo, que de ambos os lados ali passei algumas vezes. Este mesmo arenal se estende pelo sul da ilha para este até Quirimba dando assim em communicação o Continente com o Ibo e Quirimbo e estas duas ilhas entre si. Este caminho de terra na baixa mar é muito sequeado pelo gentio que nem tratar de negocios entre as ilhas e o continente e de todas as vezes que o passei encontrei n'elle muitos viajantes. Não é contudo um





SOCIEDADE DE GEOGRAFIA DE LISBOA

FUNDADA EM 1875

